





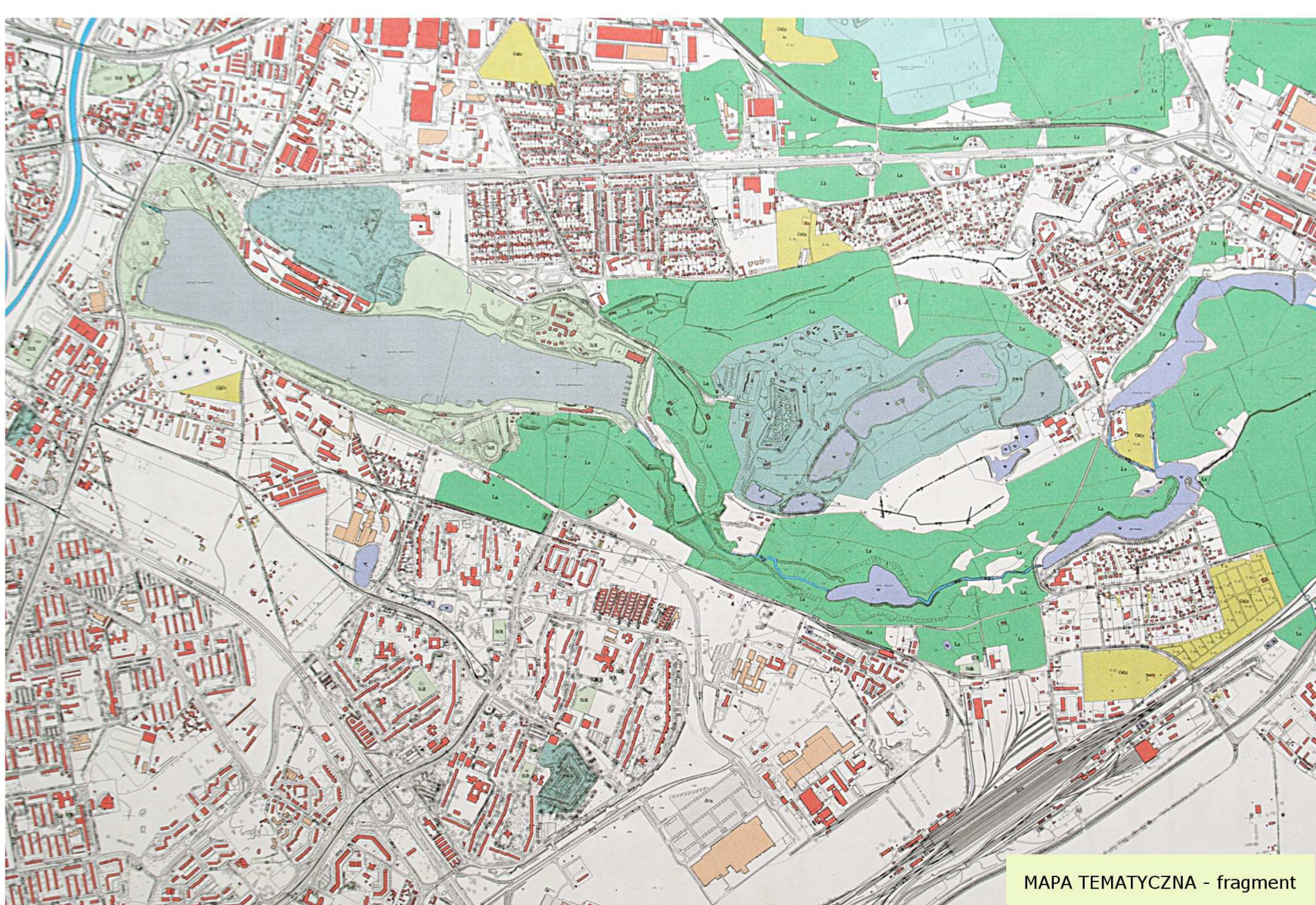




Zarząd Geodezji i Katastru Miejskiego **geopoz***
ul. Gronowa 20, 61-655 Poznań www.geopoz.pl

FOTOGRAMETRYCZNE OPRACOWANIA ZE ZDJĘĆ LOTNICZYCH



Opracowano po podjęciu uchwał Rady Miasta Poznania:

- uchwała nr CIII/602/94 z dnia 19. 04. 1994 r. w sprawie przystąpienia m. Poznania do budowy Systemu Informacji Przestrzennej,
- uchwała nr XLVII/319/11/96 z dnia 15. 10. 1996 r. w sprawie tworzenia i aktualizacji Mapy Miejskiej Poznania 1: 2000.

Dział Fotogrametrii pod kierownictwem Brygidy Łoś