

Poznań, 10.12.2012 r.

ZG-FBZ.3410-14/12

**Okręgowe Przedsiębiorstwo
Geodezyjno-Kartograficzne „OPEGIEKA”
w Elblągu Sp. z o.o.
Al. Tysiąclecia 11
82-300 ELBLĄG
fax : 55 237 60 01
e-mail: poczta@opegieka.pl**

Odpowiadając na Państwa ofertę, dotyczącą postępowania o udzielenie zamówienia publicznego, prowadzonego w trybie przetargu nieograniczonego, na „Wykonanie prac związanych z tworzeniem bazy danych przestrzennych infrastruktury informacji przestrzennej w zakresie bazy GESUT w Poznaniu – Część III” informuję, że wybrano ofertę firmy - Wielkopolskie Przedsiębiorstwo Geodezyjno-Kartograficzne GEOMAT Sp. z o.o., ul. Zwierzyniecka 10, 60-813 Poznań – najkorzystniejsza oferta, która uzyskała maksymalną ilość punktów w jedynym kryterium: Cena 100% - (100 pkt).

Zamawiający zgodnie z art. 94 ust. 1 pkt 1 ustawy – Prawo zamówień publicznych informuje, że umowa w sprawie zamówienia publicznego może być zawarta w terminie nie krótszym niż 10 dni od przesłania niniejszego zawiadomienia. Planowany termin zawarcia umowy 21 grudnia 2012r.

Poniżej przedstawiamy informacje, o których mowa w art. 92 ustawy – Pzp.

Lp.	Ofereant	Liczba pkt
		Cena 100%
1.	Okręgowe Przedsiębiorstwo Geodezyjno-Kartograficzne OPEGIEKA Sp. z o.o. Ul. Tysiąclecia 11 82-300 Elbląg	33,18 pkt
2.	Konsorcjum: Przedsiębiorstwo Geodezyjno-Kartograficzne OPGK Rzeszów – Lider Konsorcjum Ul. Geodetów 1 35-328 Rzeszów AP.GEO Geodezja i Geoinformatyka Paweł Zajac Ul. Truskawkowa 40 53-007 Wrocław	-
3.	Wielkopolskie Przedsiębiorstwo Geodezyjno-Kartograficzne GEOMAT Sp. z o.o. Ul. Zwierzyniecka 10, 60-813 Poznań	100 pkt
4.	GEORANGE Łukasz Antkiewicz Ul. Błażeja 4D/13 61-608 Poznań	73,02 pkt

5.	SANGO Grzegorz Nickel Ul. Limanowska 9 60-469 Poznań	37,52 pkt
6.	Konsorcjum: APEGEO Usługi Geodezyjne Artur Perła– Lider Konsorcjum Ul. Naramowicka 35c/9 61-622 Poznań Usługi Geodezyjne GRAD Radosław Burdyński Os. Zwycięstwa 25/60 61-651 Poznań Usługi Geodezyjne Piotr Lewandowski Os. Stefana Batorego 31B/23/24 60-687 Poznań	76,22 pkt

Ponadto informujemy, iż z postępowania, na podstawie art. 24 ust. 2 pkt 2 ustawy – Pzp, wykluczono Konsorcjum:

Przedsiębiorstwo Geodezyjno-Kartograficzne OPGK Rzeszów, Ul. Geodetów 1, 35-328 Rzeszów – Lider Konsorcjum

AP.GEO Geodezja i Geoinformatyka Paweł Zając, Ul. Truskawkowa 40, 53-007 Wrocław – Członek Konsorcjum, ponieważ do upływu terminu składania ofert nie wniesiono wadium. Termin wniesienia wadium upłynął dnia 4 grudnia 2012 r., o godz. 10:00. Wadium zostało zaksięgowane na konto Zamawiającego dnia 4 grudnia 2012 r., o godz. 12.26 tj., po upływie terminu wyznaczonego na jego wniesienie. Obliguje to Zamawiającego do wykluczenia ww. Wykonawcy.

Zgodnie z art. 24 ust. 4 ustawy Pzp. ofertę Wykonawcy wykluczonego z postępowania uznaje się za odrzuconą.

Wykonawcom przysługują środki ochrony prawnej, zgodnie z zapisami Działu VI ustawy z dnia 29 stycznia 2004 r. - Prawo zamówień publicznych (tj. Dz. U. z 2010 r. Nr 113, poz. 759, ze zm.)

Kierownik Biura
Rozwoju Zasobu
Geodezyjnego i Kartograficznego

.....
(Przewodniczący Komisji Przetargowej)
Bogusław Rępczyński

Z-CA DYREKTORA
ds. Służby Geodezyjnej i Kartograficznej
Kierownik Miejskiego Ośrodka Dokumentacji
Geodezyjnej, Kartograficznej


Halina Szyngiera

.....
(podpis kierownika zamawiającego)
lub osoby upoważnionej



Kierownik Działu
Strategii i Wzrostu
Anna Dunin

Poznań, 10.12.2012 r.

ZG-FBZ.3410-14/12

**Konsorcjum:
Przedsiębiorstwo Geodezyjno-Kartograficzne
OPGK Rzeszów – Lider Konsorcjum
Ul. Geodetów 1
35-328 Rzeszów
AP.GEO Geodezja i Geoinformatyka
Paweł Zając
fax : (17) 862 14 14
e-mail: opgk@opgk.rzeszow.pl**

Odpowiadając na Państwa ofertę, dotyczącą postępowania o udzielenie zamówienia publicznego, prowadzonego w trybie przetargu nieograniczonego, na „Wykonanie prac związanych z tworzeniem bazy danych przestrzennych infrastruktury informacji przestrzennej w zakresie bazy GESUT w Poznaniu – Część III” informuję, że wykluczono Państwa z postępowania na podstawie art. 24 ust. 2 pkt 2 ustawy – Pzp, ponieważ do upływu terminu składania ofert nie zostało wniesione wadium. Termin wniesienia wadium upłynął dnia 4 grudnia 2012 r., o godz. 10:00. Wadium zostało zaksięgowane na konto Zamawiającego dnia 4 grudnia 2012 r., o godz. 12.26 tj., po upływie terminu wyznaczonego na jego wniesienie.

Zgodnie z art. 24 ust. 4 ustawy Pzp. ofertę Wykonawcy wykluczonego z postępowania uznaje się za odrzuconą.

Jednocześnie informuję, że wybrano ofertę firmy - Wielkopolskie Przedsiębiorstwo Geodezyjno-Kartograficzne GEOMAT Sp. z o.o., ul. Zwierzyniecka 10, 60-813 Poznań – najkorzystniejsza oferta, która uzyskała maksymalną ilość punktów w jedynym kryterium: Cena 100% - (100 pkt).

Zamawiający zgodnie z art. 94 ust. 1 pkt 1 ustawy – Prawo zamówień publicznych informuje, że umowa w sprawie zamówienia publicznego może być zawarta w terminie nie krótszym niż 10 dni od przesłania niniejszego zawiadomienia. Planowany termin zawarcia umowy 21 grudnia 2012r.

Poniżej przedstawiamy informacje, o których mowa w art. 92 ustawy – Pzp.

Lp.	Ofereant	Liczba pkt
		Cena 100%
1.	Okręgowe Przedsiębiorstwo Geodezyjno-Kartograficzne OPEGIEKA Sp. z o.o. Ul. Tysiąclecia 11 82-300 Elbląg	33,18 pkt

Poznań, 10.12.2012 r.

ZG-FBZ.3410-14/12

**Wielkopolskie Przedsiębiorstwo
Geodezyjno-Kartograficzne
GEOMAT Sp. z o.o.
Ul. Zwierzyniecka 10
60-813 Poznań
fax : 61 866 50 22
e-mail: geodezja@geomat.pl**

Odpowiadając na Państwa ofertę, dotyczącą postępowania o udzielenie zamówienia publicznego, prowadzonego w trybie przetargu nieograniczonego, na „Wykonanie prac związanych z tworzeniem bazy danych przestrzennych infrastruktury informacji przestrzennej w zakresie bazy GESUT w Poznaniu – Część III” informuję, że wybrano **Państwa ofertę** - najkorzystniejsza oferta, która uzyskała maksymalną ilość punktów w jedynym kryterium: Cena 100% - (100 pkt).

Zamawiający zgodnie z art. 94 ust. 1 pkt 1 ustawy – Prawo zamówień publicznych informuje, że umowa w sprawie zamówienia publicznego może być zawarta w terminie nie krótszym niż 10 dni od przesłania niniejszego zawiadomienia. Prosimy o przybycie do siedziby zamawiającego w dniu 21 grudnia 2012 r. godz.14:00, pok. 916, w celu zawarcia umowy przez upoważnioną osobę zgodnie z KRS lub okazanie pełnomocnictwa dla osoby uprawnionej do zawarcia niniejszej umowy w oryginale lub notarialnie poświadczony kopii.

Poniżej przedstawiamy informacje, o których mowa w art. 92 ustawy – Pzp.

Lp.	Ofereant	Liczba pkt
		Cena 100%
1.	Okręgowe Przedsiębiorstwo Geodezyjno-Kartograficzne OPEGIEKA Sp. z o.o. Ul. Tysiąclecia 11 82-300 Elbląg	33,18 pkt
2.	Konsorcjum: Przedsiębiorstwo Geodezyjno-Kartograficzne OPGK Rzeszów – Lider Konsorcjum Ul. Geodetów 1 35-328 Rzeszów AP.GEO Geodezja i Geoinformatyka Paweł Zajac Ul. Truskawkowa 40 53-007 Wrocław	-
3.	Wielkopolskie Przedsiębiorstwo Geodezyjno-Kartograficzne GEOMAT Sp. z o.o. Ul. Zwierzyniecka 10, 60-813 Poznań	100 pkt

4.	GEORANGE Łukasz Antkiewicz Ul. Błażeja 4D/13 61-608 Poznań	73,02 pkt
5.	SANGO Grzegorz Nickel Ul. Limanowska 9 60-469 Poznań	37,52 pkt
6.	Konsorcjum: APEGEO Usługi Geodezyjne Artur Perła– Lider Konsorcjum Ul. Naramowicka 35c/9 61-622 Poznań Usługi Geodezyjne GRAD Radosław Burdyński Os. Zwycięstwa 25/60 61-651 Poznań Usługi Geodezyjne Piotr Lewandowski Os. Stefana Batorego 31B/23/24 60-687 Poznań	76,22 pkt


Ponadto informujemy, iż z postępowania, na podstawie art. 24 ust. 2 pkt 2 ustawy – Pzp, wykluczono Konsorcjum:

Przedsiębiorstwo Geodezyjno-Kartograficzne OPGK Rzeszów, Ul. Geodetów 1, 35-328 Rzeszów – Lider Konsorcjum

AP.GEO Geodezja i Geoinformatyka Paweł Zajac, Ul. Truskawkowa 40, 53-007 Wrocław – Członek Konsorcjum, ponieważ do upływu terminu składania ofert nie wniesiono wadium. Termin wniesienia wadium upłynął dnia 4 grudnia 2012 r., o godz. 10:00. Wadium zostało zaksięgowane na konto Zamawiającego dnia 4 grudnia 2012 r., o godz. 12.26 tj., po upływie terminu wyznaczonego na jego wniesienie. Obliguje to Zamawiającego do wykluczenia ww. Wykonawcy.

Zgodnie z art. 24 ust. 4 ustawy Pzp. ofertę Wykonawcy wykluczonego z postępowania uznaje się za odrzuconą.

Wykonawcom przysługują środki ochrony prawnej, zgodnie z zapisami Działu VI ustawy z dnia 29 stycznia 2004 r. - Prawo zamówień publicznych (tj. Dz. U. z 2010 r. Nr 113, poz. 759, ze zm.)

Kierownik Biura
Rozwoju Zasobu
Geodezyjnego i Kartograficznego

(Przewodniczący Komisji Przetargowej)

Z-CIA DYREKTORA
ds. Służby Geodezyjnej i Kartograficznej
Kierownik Miejskiego Ośrodka Dokumentacji
Geodezyjnej i Kartograficznej


Halina Szyngiera

(podpis kierownika zamawiającego)
lub osoby upoważnionej


Kierownik Działu
Strat i Wdrożeń
Anna Dunin

Poznań, 10.12.2012 r.

ZG-FBZ.3410-14/12

GEORANGE Łukasz Antkiewicz
Ul. Błażeja 4D/13
61-608 Poznań
e-mail: l.antkiewicz@georange.pl

Odpowiadając na Państwa ofertę, dotyczącą postępowania o udzielenie zamówienia publicznego, prowadzonego w trybie przetargu nieograniczonego, na „Wykonanie prac związanych z tworzeniem bazy danych przestrzennych infrastruktury informacji przestrzennej w zakresie bazy GESUT w Poznaniu – Część III” informuję, że wybrano ofertę firmy - Wielkopolskie Przedsiębiorstwo Geodezyjno-Kartograficzne GEOMAT Sp. z o.o., ul. Zwierzyniecka 10, 60-813 Poznań – najkorzystniejsza oferta, która uzyskała maksymalną ilość punktów w jedynym kryterium: Cena 100% - (100 pkt).

Zamawiający zgodnie z art. 94 ust. 1 pkt 1 ustawy – Prawo zamówień publicznych informuje, że umowa w sprawie zamówienia publicznego może być zawarta w terminie nie krótszym niż 10 dni od przesłania niniejszego zawiadomienia. Planowany termin zawarcia umowy 21 grudnia 2012r.

Poniżej przedstawiamy informacje, o których mowa w art. 92 ustawy – Pzp.

Lp.	Oferent	Liczba pkt
		Cena 100%
1.	Okręgowe Przedsiębiorstwo Geodezyjno-Kartograficzne OPEGIEKA Sp. z o.o. Ul. Tysiąclecia 11 82-300 Elbląg	33,18 pkt
2.	Konsorcjum: Przedsiębiorstwo Geodezyjno-Kartograficzne OPGK Rzeszów – Lider Konsorcjum Ul. Geodetów 1 35-328 Rzeszów AP.GEO Geodezja i Geoinformatyka Paweł Zajac Ul. Truskawkowa 40 53-007 Wrocław	-
3.	Wielkopolskie Przedsiębiorstwo Geodezyjno-Kartograficzne GEOMAT Sp. z o.o. Ul. Zwierzyniecka 10, 60-813 Poznań	100 pkt
4.	GEORANGE Łukasz Antkiewicz Ul. Błażeja 4D/13 61-608 Poznań	73,02 pkt
5.	SANGO Grzegorz Nickel Ul. Limanowska 9 60-469 Poznań	37,52 pkt

6.	Konsorcjum: APEGEO Usługi Geodezyjne Artur Perła– Lider Konsorcjum Ul. Naramowicka 35c/9 61-622 Poznań Usługi Geodezyjne GRAD Radosław Burdyński Os. Zwycięstwa 25/60 61-651 Poznań Usługi Geodezyjne Piotr Lewandowski Os. Stefana Batorego 31B/23/24 60-687 Poznań	76,22 pkt
----	--	-----------

Ponadto informujemy, iż z postępowania, na podstawie art. 24 ust. 2 pkt 2 ustawy – Pzp, wykluczono Konsorcjum:

Przedsiębiorstwo Geodezyjno-Kartograficzne OPGK Rzeszów, Ul. Geodetów 1, 35-328 Rzeszów – Lider Konsorcjum

AP.GEO Geodezja i Geoinformatyka Paweł Zając, Ul. Truskawkowa 40, 53-007 Wrocław – Członek Konsorcjum, ponieważ do upływu terminu składania ofert nie wniesiono wadium. Termin wniesienia wadium upłynął dnia 4 grudnia 2012 r., o godz. 10:00. Wadium zostało zaksięgowane na konto Zamawiającego dnia 4 grudnia 2012 r., o godz. 12.26 tj., po upływie termin wyznaczonego na jego wniesienie. Obliguje to Zamawiającego do wykluczenia ww. Wykonawcy.

Zgodnie z art. 24 ust. 4 ustawy Pzp. ofertę Wykonawcy wykluczonego z postępowania uznaje się za odrzuconą.

Wykonawcom przysługują środki ochrony prawnej, zgodnie z zapisami Działu VI ustawy z dnia 29 stycznia 2004 r. - Prawo zamówień publicznych (tj. Dz. U. z 2010 r. Nr 113, poz. 759, ze zm.)

Kierownik Biura
Rozwoju Zasobu
Geodezyjnego i Kartograficznego

.....
(Przewodniczący Komisji Przetargowej)

Z-CA DYREKTORA
ds. Służby Geodezyjnej i Kartograficznej
Kierownik Miejskiego Ośrodka Dokumentacji
Geodezyjnej i Kartograficznej

Halina Szynjiera

.....
(podpis kierownika zamawiającego)
lub osoby upoważnionej

Kierownik Działu
Struktury i Wdrożeń

Anna Dupin

Poznań, 10.12.2012 r.

ZG-FBZ.3410-14/12

SANGO Grzegorz Nickel
Ul. Limanowska 9
60-469 Poznań
fax (61) 828 06 30
e-mail: g.nickel@sango.pl

Odpowiadając na Państwa ofertę, dotyczącą postępowania o udzielenie zamówienia publicznego, prowadzonego w trybie przetargu nieograniczonego, na „Wykonanie prac związanych z tworzeniem bazy danych przestrzennych infrastruktury informacji przestrzennej w zakresie bazy GESUT w Poznaniu – Część III” informuję, że wybrano ofertę firmy - Wielkopolskie Przedsiębiorstwo Geodezyjno-Kartograficzne GEOMAT Sp. z o.o., ul. Zwierzyniecka 10, 60-813 Poznań – najkorzystniejsza oferta, która uzyskała maksymalną ilość punktów w jedynym kryterium: Cena 100% - (100 pkt).

Ponadto Zamawiający informuje, że na podstawie art. 87 ust 2 pkt 1 ustawy – Prawo zamówień publicznych poprawia w ofercie oczywiste omyłki pisarskie tj.: na formularzu ofertowym str. 2 oraz na Oświadczeniu str. 4 jest część II poprawiono na Część III.

Zamawiający zgodnie z art. 94 ust. 1 pkt 1 ustawy – Prawo zamówień publicznych informuje, że umowa w sprawie zamówienia publicznego może być zawarta w terminie nie krótszym niż 10 dni od przesłania niniejszego zawiadomienia. Planowany termin zawarcia umowy 21 grudnia 2012r.

Poniżej przedstawiamy informacje, o których mowa w art. 92 ustawy – Pzp.

Lp.	Ofereant	Liczba pkt
		Cena 100%
1.	Okręgowe Przedsiębiorstwo Geodezyjno-Kartograficzne OPEGIEKA Sp. z o.o. Ul. Tysiąclecia 11 82-300 Elbląg	33,18 pkt
2.	Konsorcjum: Przedsiębiorstwo Geodezyjno-Kartograficzne OPGK Rzeszów – Lider Konsorcjum Ul. Geodetów 1 35-328 Rzeszów AP.GEO Geodezja i Geoinformatyka Paweł Zajac Ul. Truskawkowa 40 53-007 Wrocław	-
3.	Wielkopolskie Przedsiębiorstwo Geodezyjno-Kartograficzne GEOMAT Sp. z o.o. Ul. Zwierzyniecka 10, 60-813 Poznań	100 pkt
4.	GEORANGE Łukasz Antkiewicz Ul. Błażeja 4D/13 61-608 Poznań	73,02 pkt

5.	SANGO Grzegorz Nickel Ul. Limanowska 9 60-469 Poznań	37,52 pkt
6.	Konsorcjum: APEGEO Usługi Geodezyjne Artur Perła– Lider Konsorcjum Ul. Naramowicka 35c/9 61-622 Poznań Usługi Geodezyjne GRAD Radosław Burdyński Os. Zwycięstwa 25/60 61-651 Poznań Usługi Geodezyjne Piotr Lewandowski Os. Stefana Batorego 31B/23/24 60-687 Poznań	76,22 pkt


Ponadto informujemy, iż z postępowania, na podstawie art. 24 ust. 2 pkt 2 ustawy – Pzp, wykluczono Konsorcjum:

Przedsiębiorstwo Geodezyjno-Kartograficzne OPGK Rzeszów, Ul. Geodetów 1, 35-328 Rzeszów – Lider Konsorcjum

AP.GEO Geodezja i Geoinformatyka Paweł Zając, Ul. Truskawkowa 40, 53-007 Wrocław – Członek Konsorcjum, ponieważ do upływu terminu składania ofert nie wniesiono wadium. Termin wniesienia wadium upłynął dnia 4 grudnia 2012 r., o godz. 10:00. Wadium zostało zaksięgowane na konto Zamawiającego dnia 4 grudnia 2012 r., o godz. 12.26 tj., po upływie termin wyznaczonego na jego wniesienie. Obliguje to Zamawiającego do wykluczenia ww. Wykonawcy.

Zgodnie z art. 24 ust. 4 ustawy Pzp. ofertę Wykonawcy wykluczonego z postępowania uznaje się za odrzuconą.


Wykonawcom przysługują środki ochrony prawnej, zgodnie z zapisami Działu VI ustawy z dnia 29 stycznia 2004 r. - Prawo zamówień publicznych (tj. Dz. U. z 2010 r. Nr 113, poz. 759, ze zm.)


Kierownik Biura
Rozwoju Zasobu
Geodezyjno-Kartograficznego...
(Przewodniczący Komisji Przetargowej)
Miślaw Kapczyński

Z-CIA DYREKTORA
ds. Służby Geodezyjno-Kartograficznej
Kierownik Kierownictwa Rodka Dokumentacji
Geodezyjno-Kartograficznej


Halina Szyngiera

(podpis kierownika zamawiającego)
lub osoby upoważnionej


Kierownik Działu
Strategii i Rozwoju
Anna Dunia

Poznań, 10.12.2012 r.

ZG-FBZ.3410-14/12

Konsorcjum:
APEGEO Usługi Geodezyjne Artur Perła
– Lider Konsorcjum
Ul. Naramowicka 35c/9
61-622 Poznań
Usługi Geodezyjne GRAD Radosław Burdyński
Usługi Geodezyjne Piotr Lewandowski
e-mail: a.perla@apegeo.pl

Odpowiadając na Państwa ofertę, dotyczącą postępowania o udzielenie zamówienia publicznego, prowadzonego w trybie przetargu nieograniczonego, na „Wykonanie prac związanych z tworzeniem bazy danych przestrzennych infrastruktury informacji przestrzennej w zakresie bazy GESUT w Poznaniu – Część III” informuję, że wybrano ofertę firmy - Wielkopolskie Przedsiębiorstwo Geodezyjno-Kartograficzne GEOMAT Sp. z o.o., ul. Zwierzyniecka 10, 60-813 Poznań – najkorzystniejsza oferta, która uzyskała maksymalną ilość punktów w jedynym kryterium: Cena 100% - (100 pkt).

Zamawiający zgodnie z art. 94 ust. 1 pkt 1 ustawy – Prawo zamówień publicznych informuje, że umowa w sprawie zamówienia publicznego może być zawarta w terminie nie krótszym niż 10 dni od przesłania niniejszego zawiadomienia. Planowany termin zawarcia umowy 21 grudnia 2012r.

Poniżej przedstawiamy informacje, o których mowa w art. 92 ustawy – Pzp.

Lp.	Ofereant	Liczba pkt
		Cena 100%
1.	Okręgowe Przedsiębiorstwo Geodezyjno-Kartograficzne OPEGIEKA Sp. z o.o. Ul. Tysiąclecia 11 82-300 Elbląg	33,18 pkt
2.	Konsorcjum: Przedsiębiorstwo Geodezyjno-Kartograficzne OPGK Rzeszów – Lider Konsorcjum Ul. Geodetów 1 35-328 Rzeszów AP.GEO Geodezja i Geoinformatyka Paweł Zając Ul. Truskawkowa 40 53-007 Wrocław	-
3.	Wielkopolskie Przedsiębiorstwo Geodezyjno-Kartograficzne GEOMAT Sp. z o.o. Ul. Zwierzyniecka 10, 60-813 Poznań	100 pkt
4.	GEORANGE Łukasz Antkiewicz Ul. Błażeja 4D/13 61-608 Poznań	73,02 pkt

5.	SANGO Grzegorz Nickel Ul. Limanowska 9 60-469 Poznań	37,52 pkt
6.	Konsorcjum: APEGEO Usługi Geodezyjne Artur Perła– Lider Konsorcjum Ul. Naramowicka 35c/9 61-622 Poznań Usługi Geodezyjne GRAD Radosław Burdyński Os. Zwycięstwa 25/60 61-651 Poznań Usługi Geodezyjne Piotr Lewandowski Os. Stefana Batorego 31B/23/24 60-687 Poznań	76,22 pkt

Ponadto informujemy, iż z postępowania, na podstawie art. 24 ust. 2 pkt 2 ustawy – Pzp, wykluczono Konsorcjum:

Przedsiębiorstwo Geodezyjno-Kartograficzne OPGK Rzeszów, Ul. Geodetów 1, 35-328 Rzeszów – Lider Konsorcjum

AP.GEO Geodezja i Geoinformatyka Paweł Zając, Ul. Truskawkowa 40, 53-007 Wrocław – Członek Konsorcjum, ponieważ do upływu terminu składania ofert nie wniesiono wadium. Termin wniesienia wadium upłynął dnia 4 grudnia 2012 r., o godz. 10:00. Wadium zostało zaksięgowane na konto Zamawiającego dnia 4 grudnia 2012 r., o godz. 12.26 tj., po upływie termin wyznaczonego na jego wniesienie. Obliguje to Zamawiającego do wykluczenia ww. Wykonawcy.

Zgodnie z art. 24 ust. 4 ustawy Pzp. ofertę Wykonawcy wykluczonego z postępowania uznaje się za odrzuconą.

Wykonawcom przysługują środki ochrony prawnej, zgodnie z zapisami Działu VI ustawy z dnia 29 stycznia 2004 r. - Prawo zamówień publicznych (tj. Dz. U. z 2010 r. Nr 113, poz. 759, ze zm.)

Kierownik Biura
Rozwoju Zasobu
Geodezyjnego i Kartograficznego
Andrzej Wójcik
.....
(Przewodniczący Komisji Przetargowej)

Z-CIA DYREKTORA
ds. Służby Geodezyjnej i Kartograficznej
Kierownik Miejskiego Ośrodka Dokumentacji
Geodezyjnej i Kartograficznej

Halina Szynkiera

.....
(podpis kierownika zamawiającego)
lub osoby upoważnionej

Anna Dunin
Kierownik Działu
Strategii i Wzrożeń

Anna Dunin