

## Załącznik Nr 3

# Opis funkcjonalności Portalu SIP GEOPOZ

do Szczegółowego Opisu Przedmiotu Zamówienia  
Modernizacja Systemu Informacji Przestrzennej Miasta Poznania

---

## Spis treści

1. Wstęp .....	17
2. Cechy funkcjonalne portalu SIP GEOPOZ.....	17
2.1. Przypadki użycia - Internet.....	18
2.1.1. Aplikacja mapowa iGeoMap PCSS .....	19
2.1.1.1. Dodaj plik .....	19
2.1.1.2. Dodaj raster.....	19
2.1.1.3. Dodaj usługę WMS.....	19
2.1.1.4. Drukuj okno mapy .....	19
2.1.1.5. Ustaw widoczność plików .....	20
2.1.1.6. Wykonaj pomiar odległości.....	20
2.1.1.7. Wyświetlanie dymku informacyjnego .....	20
2.1.1.8. Zapis widok okna aplikacji do schowka.....	20
2.1.1.9. Zmiana wersji językowej aplikacji mapowej.....	20
2.1.1.10. Zmień kolor tła.....	20
2.1.1.11. Zmień styl wyglądu aplikacji mapowej.....	20
2.1.1.12. Zmień ustawienia etykietowania.....	20
2.1.1.13. Zmień ustawienia wczytywania/zwalniania/odczytywania .....	20
2.1.1.14. Zmień ustawienia widoczności dymków informacyjnych .....	21
2.1.1.15. Zmień widoczność elementów dodatkowych okna mapy .....	21
2.1.1.16. Zmień zasięg widoczności danych w oknie mapy .....	21
2.1.1.17. Obsługa markerów .....	22
2.1.1.17.1. Kontynuuj edycję geometrii markera.....	22
2.1.1.17.2. Pokaż informacje o markerze .....	22
2.1.1.17.3. Prześlij współrzędne markera do narzędzia raportów starego portalu SIP .....	22
2.1.1.17.4. Usuń marker .....	22
2.1.1.17.5. Utwórz spis obiektów wewnątrz obszaru markera .....	23
2.1.1.17.6. Wstaw marker z pliku NMEA .....	23
2.1.1.17.7. Wstaw marker na podstawie arkusza wydruku .....	23
2.1.1.17.8. Wstaw marker poprzez wskazanie punktów .....	23
2.1.1.17.9. Wycentrum mapę do markera.....	23
2.1.1.17.10. Zapisz geometrię markera.....	23
2.1.1.17.11. Zmień sposób prezentacji markera.....	23
2.1.1.18. Wyszukiwanie .....	24
2.1.1.18.1. Szukaj działki .....	24
2.1.1.18.2. Szukaj obiektów użyteczności publicznej, szkolnictwa, opieki zdrowotnej .....	24
2.1.1.18.3. Szukaj punktu adresowego.....	28
2.1.1.18.4. Szukaj ulicy, osiedla .....	28
2.1.1.18.5. Wyszukaj inne obiekty .....	30
2.1.1.18.6. Wyszukaj obiekt w iGeoMap.....	30
2.1.1.18.7. Wyszukaj obiekty ochrony środowiska .....	30
2.1.1.18.8. Wyszukaj plany zagospodarowania przestrzennego .....	32
2.1.1.18.9. Wyszukaj rejony, rewiry, obwody.....	33



---

2.1.1.18.10. Wyszukaj sekcje mapy w układzie 2000.....	35
2.1.1.18.11. Wyszukaj sekcje mapy w układzie lokalnym.....	35
2.1.1.18.12. Wyszukaj tereny zieleni, wody, cmentarze .....	36
2.1.1.18.13. Wyszukaj zabytki .....	36
2.1.1.18.14. Wyszukaj mapy katastralne, obręby, arkusze.....	38
2.1.2. Aplikacja mapowa nowy portal SIP .....	38
2.1.2.1. Centruj okno mapy do obiektu.....	38
2.1.2.2. Pokaż informację o grupie warstw.....	39
2.1.2.3. Pokaż informację o obiekcie w wybranym punkcie.....	39
2.1.2.4. Pokaż informację o warstwie .....	39
2.1.2.5. Szukaj obiektu.....	39
2.1.2.6. Uzyskaj informacje o obiektach na widocznych warstwach.....	39
2.1.2.7. Zmień przezroczystość warstwy .....	39
2.1.2.8. Zmień ustawienia warstw identyfikowalnych .....	40
2.1.2.9. Zmień widoczność drzewa warstw .....	40
2.1.2.10. Zmień widoczność grupy warstw/warstwy .....	40
2.1.2.11. Zmień widoczność okna informacji o obiekcie (box z informacją) .....	40
2.1.2.12. Zmień zasięg widoczności danych w oknie mapy .....	40
2.1.3. Portal IIP MSA .....	41
2.1.3.1. Dodaj sygnaturę .....	41
2.1.3.2. Drukuj okno mapy .....	41
2.1.3.3. Identyfikuj obiektu .....	42
2.1.3.4. Pobierz dane EMUiA .....	42
2.1.3.5. Przeglądaj drzewo warstw aplikacji mapowej.....	42
2.1.3.6. Przeglądaj legendę.....	42
2.1.3.7. Przeglądaj obiekty w tabeli atrybutów .....	42
2.1.3.8. Usuń sygnaturę .....	42
2.1.3.9. Używaj aplikacji mapowej portalu IIP .....	42
2.1.3.10. Używaj portalu IIP .....	42
2.1.3.11. Wykonaj pomiar na mapie.....	42
2.1.3.12. Wyszukaj adres.....	42
2.1.3.13. Wyszukaj obiekt .....	43
2.1.3.14. Wyświetl obiekt w tabeli atrybutów .....	43
2.1.3.15. Zarządzaj zasięgiem widoczności danych.....	43
2.1.3.16. Przeglądaj obiekty w tabeli atrybutów .....	43
2.1.3.16.1. Filtru obiekty tabeli do zasięgu mapy.....	43
2.1.3.16.2. Filtruj obiekty w tabeli .....	43
2.1.3.16.3. Pokaż powiązane rekordy.....	44
2.1.3.16.4. Zaznacz wiersz w tabeli atrybutów .....	44
2.1.3.16.5. Zmień widoczność obiektów w tabeli w zależności od ich stanu wybrania .....	44
2.1.3.17. Przeglądaj drzewo warstw aplikacji mapowej.....	45
2.1.3.17.1. Wybierz element typu grupa .....	45
2.1.3.17.2. Wybierz element typu warstwa .....	45
2.1.3.17.3. Wybierz elementy typu warstwa robocza.....	45

---

---

2.1.3.17.4.	Zmień kolejność grupy.....	45
2.1.3.17.5.	Zmień stan elementów drzewa warstw.....	45
2.1.3.17.6.	Zmień widoczność etykiet.....	45
2.1.3.17.7.	Zmień przezroczystość.....	46
2.1.3.17.8.	Zmień stan widoczności dla wskazanego elementu drzewa warstw.....	46
2.1.3.18.	Wyszukaj adres.....	46
2.1.3.18.1.	Eksport do pliku CSV.....	46
2.1.3.18.2.	Eksport zbioru punktów.....	46
2.1.3.18.3.	Eksportu do geojson.....	46
2.1.3.18.4.	Lampa błyskowa.....	46
2.1.3.18.5.	Powiększ do.....	46
2.1.3.18.6.	Przesuń do.....	47
2.1.3.18.7.	Usuń wynik.....	47
2.1.3.18.8.	Wyświetl okno podręczne.....	47
2.1.4.	Przeglądarka zdjęć ukośnych.....	47
2.1.4.1.	Wykonaj pomiar odległości.....	47
2.1.4.2.	Wykonaj pomiar powierzchni.....	47
2.1.4.3.	Wyszukaj obiekt.....	47
2.1.4.4.	Zarządzaj zasięgiem widoku mapy.....	47
2.1.4.5.	Zmień kierunek prezentacji zdjęć.....	48
2.1.5.	Nowy portal SIP.....	48
2.1.5.1.	Pokaż pomoc do aplikacji.....	49
2.1.5.2.	Przeglądaj dane kontaktowe.....	49
2.1.5.3.	Przeglądaj stronę aktualności portalu.....	49
2.1.5.4.	Przeglądaj stronę dostępnych usług mapowych.....	49
2.1.5.5.	Przeglądaj stronę galerii zdjęć.....	49
2.1.5.6.	Przeglądaj stronę informacji o SIP.....	49
2.1.5.7.	Przeglądaj stronę o autorach aplikacji.....	49
2.1.5.8.	Przeglądaj stronę rejestru usług GEOPOZ API.....	49
2.1.5.9.	Przeglądaj stronę wyboru konfiguracji mapy.....	49
2.1.5.10.	Przeglądaj wykaz udostępnionych baz danych SIP.....	49
2.1.5.11.	Zaloguj użytkownika.....	49
2.1.5.12.	Obsługa galerii zdjęć.....	50
2.1.5.12.1.	Pokaż miniatury wszystkich zdjęć.....	50
2.1.5.12.2.	Pokaż ukryj miniatury.....	50
2.1.5.12.3.	Pokaż wcześniejsze/następne zdjęcie galerii zdjęć.....	50
2.1.5.12.4.	Pokaż zdjęcia w trybie pełnoekranowym.....	50
2.1.5.12.5.	Powiększ/zmniejsz obraz zdjęcia.....	50
2.1.5.12.6.	Przeglądaj galerię zdjęć.....	50
2.1.5.12.7.	Przeglądaj zdjęcie galerii.....	50
2.1.5.12.8.	Włącz pokaz slajdów.....	51
2.1.5.13.	Przeglądanie danych w tabeli.....	51
2.1.5.13.1.	Pobierz dane w formacie geojson.....	51
2.1.5.13.2.	Pokaz obiekt na mapie.....	51

---

---

2.1.5.13.3. Przeglądaj dane w tabeli.....	51
2.1.5.13.4. Przeglądaj szczegółowy raport dla obiektu .....	51
2.1.5.13.5. Przełącz sposób prezentacji danych .....	51
2.1.5.13.6. Sortuj dane w tabeli .....	52
2.1.5.13.7. Wybierz obiekt w tabeli .....	52
2.1.5.13.8. Wykonaj raport z bazy danych.....	52
2.1.5.13.9. Wyszukaj dane wg kryteriów.....	52
2.1.5.13.10. Wyświetl pomoc dla formularza .....	52
2.1.5.13.11. Zapisz dane do pliku zewnętrznego .....	52
2.1.5.13.12. Zmień ilość danych widocznych na stronie.....	52
2.1.5.13.13. Zmień przeglądaną stronę danych .....	52
2.1.5.13.14. Zmień ustawienia widoczności kolumn.....	52
2.1.5.13.15. Możliwość konfiguracji dostępnych na stronie narzędzi.....	52
2.1.5.13.16. Wyświetlania tooltipów dla przycisków .....	52
2.1.5.13.17. Raporty bazy danych.....	53
2.1.5.13.17.1. Connecting Nature .....	53
2.1.5.13.17.2. Opracowania 3D .....	53
2.1.5.13.17.3. Raport dedykowany na posiedzenia komisji ds. poznańskiego budżetu obywatelskiego 2017 .....	53
2.1.5.13.17.4. KW .....	53
2.1.5.13.17.5. Działania minimalizujące emisję do środowiska hałasu .....	54
2.1.5.13.17.6. Dzielnice historyczne miasta .....	54
2.1.5.13.17.7. Formy ochrony przyrody.....	54
2.1.5.13.17.8. Groby na Cmentarzu Zasłużonych Wielkopolan .....	54
2.1.5.13.17.9. Jednostki pomocnicze osiedla.....	55
2.1.5.13.17.10. Kody pocztowe, obszary doręczeń, sektory kodowe PNA.....	55
2.1.5.13.17.11. Mapa akustyczna .....	55
2.1.5.13.17.12. Miejscowe plany zagospodarowania przestrzennego .....	55
2.1.5.13.17.13. Obiekty wpisane do rejestru zabytków lub gminnej ewidencji zabytków .....	56
2.1.5.13.17.14. Obiekty związane z bezpieczeństwem.....	56
2.1.5.13.17.15. Obręby, arkusze i działki ewidencyjne .....	57
2.1.5.13.17.16. Obszary ograniczonego użytkowania lotniska.....	58
2.1.5.13.17.17. Okręgi, obwody, lokale wyborcze.....	58
2.1.5.13.17.18. Ośrodki szkolenia kierowców .....	59
2.1.5.13.17.19. Oświata .....	59
2.1.5.13.17.20. Parafie rzymskokatolickie na obszarze Poznania .....	59
2.1.5.13.17.21. Sektory odbioru odpadów.....	60
2.1.5.13.17.22. Stacje kontroli pojazdów .....	60
2.1.5.13.17.23. Strefy płatnego parkowania (sektory dla mieszkańców).....	60
2.1.5.13.17.24. Studium Uwarunkowań i Kierunków Zagospodarowania Przestrzennego - załączniki.....	60
2.1.5.13.17.25. Studnie zlokalizowane na obszarze Poznania .....	61
2.1.5.13.17.26. System adresowy.....	61
2.1.5.13.17.27. Szczegóły planu miejscowego .....	62
2.1.5.13.17.28. Wnioski, decyzje Wydziału Ochrony Środowiska UMP .....	62

---

---

2.1.5.13.17.29. Wnioski, decyzje Wydziału Urbanistyki i Architektury UMP .....	63
2.1.5.13.17.30. Zestawienie osób zmarłych i grobów na poznańskich cmentarzach .....	63
2.1.5.13.17.31. Zestawienie władających działkami.....	64
2.1.6. Stary portal SIP PCSS.....	65
2.1.6.1. Automaty biletowe - Zarząd Transportu Miejskiego .....	65
2.1.6.2. Cmentarze Miasta Poznania - Wykaz grobów.....	65
2.1.6.3. Koordynacja planowanych inwestycji i remontów - wykaz .....	66
2.1.6.4. Linie komunikacyjne .....	66
2.1.6.5. Lista adresów bazy systemu adresowego.....	67
2.1.6.6. Ośrodki szkolenia kierowców .....	67
2.1.6.7. Podmioty podlegające kontroli powiatowej stacji sanitarno-epidemiologicznej Poznań.....	68
2.1.6.8. Pokaż słownik ulic .....	69
2.1.6.9. Pomniki, tablice pamiątkowe, rzeźby.....	69
2.1.6.10. Poznańscy Olimpijczycy.....	70
2.1.6.11. Raport prognozy demograficznej .....	70
2.1.6.12. Realizowane zadania ZDM i Rad Osiedli - wykaz .....	71
2.1.6.13. Stacje kontroli pojazdów.....	71
2.1.6.14. Utrudnienia w ruchu - wykaz .....	72
2.1.6.15. Utwórz raport dla obiektu iGeoMap .....	72
2.1.6.16. Utwórz raport listy ulic systemu adresowego .....	72
2.1.6.17. Używaj aplikacji do wyszukiwania zabytków .....	73
2.1.6.18. Weterani Powstania Wielkopolskiego 1918-1919 .....	74
2.1.6.19. Wykaz adresów w rejonach, rewirach, obwodach urzędowych.....	74
2.1.6.20. Wykaz wydanych decyzji o warunkach zabudowy i zagospodarowania terenu, o pozwoleniu na budowę i rozbiórkę oraz zezwoleniu na realizację inwestycji drogowej. ....	75
2.1.6.21. Zgromadzenia publiczne .....	76
2.1.6.22. Żołnierze AK okręg Wielkopolska.....	76
2.2. Przypadki użycia sieć wewnętrzna .....	77
2.2.1. Aplikacja mapowa iGeoMap .....	78
2.2.1.1. Dodaj plik .....	78
2.2.1.2. Dodaj raster.....	78
2.2.1.3. Dodaj usługę WMS.....	78
2.2.1.4. Drukuj okno mapy .....	78
2.2.1.5. Ustaw widoczność plików.....	79
2.2.1.6. Wykonaj pomiar odległości.....	79
2.2.1.7. Wyświetlanie dymku informacyjnego .....	79
2.2.1.8. Zapis widok okna aplikacji do schowka.....	79
2.2.1.9. Zmiana wersji językowej aplikacji mapowej.....	79
2.2.1.10. Zmień kolor tła.....	79
2.2.1.11. Zmień styl wyglądu aplikacji mapowej.....	79
2.2.1.12. Zmień ustawienia etykietowania.....	79
2.2.1.13. Zmień ustawienia wczytywania/zwalniania/odczytywania .....	79
2.2.1.14. Zmień ustawienia widoczności dymków informacyjnych .....	80
2.2.1.15. Zmień widoczność elementów dodatkowych okna mapy .....	80

---

2.2.1.16.	Zmień zasięg widoczności danych w oknie mapy .....	80
2.2.1.17.	Obsługa markerów .....	81
2.2.1.17.1.	Kontynuuj edycję geometrii markera.....	81
2.2.1.17.2.	Pokaż informacje o markerze .....	81
2.2.1.17.3.	Prześlij współrzędne markera do narzędzia raportów starego portalu SIP .....	81
2.2.1.17.4.	Usuń marker .....	81
2.2.1.17.5.	Utwórz spis obiektów wewnątrz obszaru markera .....	81
2.2.1.17.6.	Wstaw marker z pliku NMEA .....	82
2.2.1.17.7.	Wstaw marker na podstawie arkusza wydruku .....	82
2.2.1.17.8.	Wstaw marker poprzez wskazanie punktów .....	82
2.2.1.17.9.	Wycentrum mapę do markera.....	82
2.2.1.17.10.	Zapisz geometrię markera .....	82
2.2.1.17.11.	Zmień sposób prezentacji markera.....	82
2.2.1.18.	Pomoc.....	83
2.2.1.18.1.	Pokaż informację o licencji .....	83
2.2.1.19.	Wyszukiwanie .....	84
2.2.1.19.1.	Szukaj działki.....	84
2.2.1.19.2.	Szukaj obiektów użyteczności publicznej, szkolnictwa, opieki zdrowotnej.....	85
2.2.1.19.3.	Szukaj punktu adresowego.....	88
2.2.1.19.4.	Szukaj ulicy, osiedla .....	88
2.2.1.19.5.	Wyszukaj dane z Wydziału Zarządzania Kryzysowego i Bezpieczeństwa.....	89
2.2.1.19.6.	Wyszukaj decyzje WUiA .....	90
2.2.1.19.7.	Wyszukaj dzierżawy WGN.....	90
2.2.1.19.8.	Wyszukaj inne obiekty .....	90
2.2.1.19.9.	Wyszukaj inwestycje.....	91
2.2.1.19.10.	Wyszukaj obiekt w iGeoMap.....	91
2.2.1.19.11.	Wyszukaj obiekty ZGiKM GEOPOZ.....	92
2.2.1.19.12.	Wyszukaj obiekty ochrony środowiska .....	92
2.2.1.19.13.	Wyszukaj plany zagospodarowania przestrzennego .....	94
2.2.1.19.14.	Wyszukaj rejony, rewiry, obwody.....	95
2.2.1.19.15.	Wyszukaj sekcje mapy w układzie 2000 .....	96
2.2.1.19.16.	Wyszukaj sekcje mapy w układzie lokalnym.....	97
2.2.1.19.17.	Wyszukaj tereny zieleni, wody, cmentarze .....	97
2.2.1.19.18.	Wyszukaj zabytki .....	98
2.2.1.19.19.	Wyszukuj mapy katastralne, obręby, arkusze.....	99
2.2.2.	Stary portal SIP LAN/POZMAN .....	100
2.2.2.1.	Monitoring usługi .....	100
2.2.2.2.	Pobierz klienta CITRIX .....	100
2.2.2.3.	Pokaż opis usługi SIP (Przeglądarka SIP- POMOC).....	101
2.2.2.4.	Pokaż raport bazy źródłowej .....	102
2.2.2.5.	Przełóż archiwum zmian dla wybranego roku .....	103
2.2.2.6.	Przełóż informacje o zespole SIP.....	103
2.2.2.7.	Przełóż raport dla usługi.....	103
2.2.2.8.	Przełóż raport szczegółowy zmiany .....	104

---

2.2.2.9.	Przeglądaj stronę z opisem i zasadami działania przeglądarki SIP .....	104
2.2.2.10.	Przeglądaj wykaz baz źródłowych.....	104
2.2.2.11.	Przeglądaj wykaz usług.....	105
2.2.2.12.	Przeglądaj wykaz warstw .....	105
2.2.2.13.	Wypełnij ankietę dla użytkowników SIP.....	106
2.2.2.14.	Zasoby SIP.....	107
2.2.2.15.	Zgłoś uwagę do przeglądarki mapy miejskiej.....	108
2.2.2.16.	Strony WWW SIP.....	109
2.2.2.16.1.	Raport SIP Pokaż informację o nowościach.....	109
2.2.2.16.2.	SIP Pomoc - zmiana sposobu rozkolorowania działek .....	110
2.2.2.16.3.	SIP WWW Zmiany w programie .....	110
2.2.2.16.4.	SIP WWW pomoc - Legenda mapa termalna .....	110
2.2.2.16.5.	SIP WWW pomoc - wytyczne techniczne, legenda mapa sozologiczna.....	111
2.2.2.16.6.	SIP WWW pomoc - opis mapy sozologicznej.....	112
2.2.2.16.7.	SIP pliki - Studium - opis.....	112
2.2.2.16.8.	SIP pliki - mapa akustyczna.....	112
2.2.2.16.9.	SIP pomoc Drukowanie.....	113
2.2.2.16.10.	SIP pomoc - instrukcja zaznaczania.....	113
2.2.2.16.11.	SIP pomoc - instrukcję dla markerów .....	114
2.2.2.16.12.	SIP pomoc - Legenda budynki z ewidencji gruntów.....	115
2.2.2.16.13.	SIP pomoc - Legenda grunty miasta Poznania.....	115
2.2.2.16.14.	SIP pomoc - Legenda klasoużytków.....	116
2.2.2.16.15.	SIP pomoc - Opis konfiguracji mapy użytkownika .....	116
2.2.2.16.16.	SIP pomoc - Opis programu .....	117
2.2.2.16.17.	SIP pomoc - Studium legenda.....	117
2.2.2.16.18.	SIP pomoc - kontury typu gleby .....	118
2.2.2.16.19.	SIP pomoc - legenda obszary.....	119
2.2.2.16.20.	SIP www pomoc - zmiana rodzaju przeglądanej mapy.....	120
2.2.2.16.21.	Używaj pomocy technicznej.....	120
2.2.2.16.22.	WWW Pokaż informacje o programie .....	120
2.2.2.17.	Raporty SIP.....	121
2.2.2.17.1.	3D.....	121
2.2.2.17.1.1.	SIP - warstwy wektorowe tworzące model 3D.....	122
2.2.2.17.2.	Tematy Biura Koordynacji Projektów.....	122
2.2.2.17.2.1.	Biuro Koordynacji Projektów - wykaz .....	123
2.2.2.17.3.	Tematy Wydział Oświaty .....	123
2.2.2.17.3.1.	Rejony szkół - Wydział Oświaty .....	123
2.2.2.17.4.	Tematy Zarządu Komunalnych Zasobów Lokalowych.....	124
2.2.2.17.4.1.	Baza gruntów przy budynkach wspólnot mieszkaniowych - ZKZL .....	124
2.2.2.17.4.2.	Baza nieruchomości komunalnych - ZKZL.....	125
2.2.2.17.4.3.	Baza wspólnot mieszkaniowych z udziałem Miasta Poznania .....	126
2.2.2.17.4.4.	Ewidencja wspólnot mieszkaniowych ZKZL .....	126
2.2.2.17.5.	Urząd statystyczny .....	127
2.2.2.17.5.1.	Raport SIP mapa - US - działalność gospodarcza .....	127

---

---

2.2.2.17.5.2.	US - Ulice niespójne.....	128
2.2.2.17.5.3.	US - rodzaje działalności.....	129
2.2.2.17.5.4.	Urząd statystyczny - kontrola spójności nazw ulic na terenie Poznania .....	129
2.2.2.17.6.	Wybrane raporty hardcodowane.....	130
2.2.2.17.6.1.	Baza Biura Katastru Nieruchomości ZGiKM GEOPOZ - budynki archiwalne.....	130
2.2.2.17.6.2.	Dział Zwrotów Nieruchomości, Wywłaszczeń i Odszkodowań .....	131
2.2.2.17.6.3.	Hotele.....	131
2.2.2.17.7.	Sterujące (usługi techniczne).....	132
2.2.2.17.7.1.	Raport działań podejmowanych w SIP przez pracowników.....	133
2.2.2.17.7.2.	SIP - [REJESTR PRODUKTÓW] tabele w usługach standardowych.....	137
2.2.2.17.7.3.	SIP - ankieta udostępnianie SIP.....	137
2.2.2.17.7.4.	SIP - ankieta zasób danych zewnętrzny.....	138
2.2.2.17.7.5.	SIP - bazy źródłowe - Wydział, Dział.....	139
2.2.2.17.7.6.	SIP - bazy źródłowe - tabele .....	140
2.2.2.17.7.7.	SIP - bazy źródłowe SIP + ankieta zasób danych zewnętrzny .....	140
2.2.2.17.7.8.	SIP - bazy źródłowe SIP - edycja .....	142
2.2.2.17.7.9.	SIP - bazy źródłowe SIP.....	142
2.2.2.17.7.10.	SIP - drzewo raportów Portalu SIP.....	143
2.2.2.17.7.11.	SIP - drzewo raportów SIP .....	144
2.2.2.17.7.12.	SIP - drzewo raportów SIP (wersja online).....	144
2.2.2.17.7.13.	SIP - drzewo raportów hardkodowanych.....	145
2.2.2.17.7.14.	SIP - drzewo warstw .....	146
2.2.2.17.7.15.	SIP - informacje i grafika wprowadzonych zmian .....	147
2.2.2.17.7.16.	SIP - informacje o wprowadzonych zmianach.....	148
2.2.2.17.7.17.	SIP - kolumny w tabelach w usługach.....	148
2.2.2.17.7.18.	SIP - kolumny w tabelach w usługach - edycja .....	148
2.2.2.17.7.19.	SIP - linki w tabelach w usługach .....	149
2.2.2.17.7.20.	SIP - linki w tabelach w usługach - edycja.....	149
2.2.2.17.7.21.	SIP - szkielet przeglądarki intranetowej i zdm w Internecie .....	149
2.2.2.17.7.22.	SIP - tabele w usługach – edycja .....	150
2.2.2.17.7.23.	SIP - usługi standardowe przecinane markerem.....	150
2.2.2.17.7.24.	SIP - usługi standardowe przecinane markerem - admin.....	150
2.2.2.17.7.25.	SIP - usługi standardowe przecinane markerem w sieci miejskiej .....	151
2.2.2.17.7.26.	SIP - wykaz odpowiedników usług w Portalu SIP.....	151
2.2.2.17.7.27.	Szczegóły zmian .....	152
2.2.2.17.7.28.	Zestawienie opublikowanych warstw WMS.....	153
2.2.2.17.8.	Raporty różne SIP .....	153
2.2.2.17.8.1.	Raport SIP - warstwy robocze użytkownika na podstawie listy działek .....	154
2.2.2.17.8.2.	Raport SIP warstwy ze stylami wyświetlania ustawionymi przez użytkownika .....	154
2.2.2.17.8.3.	SIP - lista działek warstwy roboczej użytkownika .....	155
2.2.2.17.8.4.	SIP - teksty na warstwie użytkownika.....	155
2.2.2.17.8.5.	SIP - ustawienie trybu pracy iGeoMap przez użytkownika .....	155
2.2.2.17.9.	Sanepid .....	155
2.2.2.17.9.1.	Raport SIP mapa - Sanepid - Podmioty podlegające kontroli .....	155

---

2.2.2.17.10. Temat zabytków .....	156
2.2.2.17.10.1. Obiekty wpisane do rejestru zabytków .....	156
2.2.2.17.10.2. Raport SIP Informacje o zabytku.....	157
2.2.2.17.10.3. Raport SIP mapa obiekty wpisane do rejestru zabytków.....	157
2.2.2.17.11. Tematy Miejskiej Pracowni Urbanistycznej MPU .....	159
2.2.2.17.11.1. Obszar funkcji .....	159
2.2.2.17.11.2. Raport SIP mapa - MPU - rozliczenie działek w planach zagospodarowania przestrzennego .....	160
2.2.2.17.11.3. Raport SIP mapa - MPU, EGIB ZGiKM - Rozliczenie działek w studium zagospodarowania przestrzennego (na podstawie danych MPU).....	160
2.2.2.17.11.4. SIP Raport - Struktura własności .....	161
2.2.2.17.11.5. SIP Raport Miejscowe plany zagospodarowania przestrzennego.....	161
2.2.2.17.11.6. SIP Raport Transakcji .....	165
2.2.2.17.11.7. SIP plik - MPU - Podgląd treści uchwały .....	165
2.2.2.17.12. Tematy Poczta Polska .....	166
2.2.2.17.12.1. Poczta Polska SA - kody pocztowe .....	167
2.2.2.17.12.2. Poczta Polska SA - sprzeczne dane .....	167
2.2.2.17.12.3. Raport SIP mapa - PP -weryfikacja kodów pocztowych .....	167
2.2.2.17.12.4. SIP, Poczta Polska SA - weryfikacja nazw ulic .....	168
2.2.2.17.12.5. WSOiUK, Poczta Polska SA - liczba lokali w obszarach doręczeń Urzędów Pocztowych .	168
2.2.2.17.12.6. Wykaz kodów pocztowych Miasta Poznania .....	168
2.2.2.17.13. Tematy PODGiK.....	168
2.2.2.17.13.1. Powiat Poznański - adresy w Powiecie Poznańskim (na podstawie danych PODGiK) .....	169
2.2.2.17.14. Tematy Powiatowego Inspektora Nadzoru Budowlanego.....	169
2.2.2.17.14.1. Raport SIP PINB .....	169
2.2.2.17.15. Tematy WWJPM.....	170
2.2.2.17.15.1. Rady Osiedli - Wydział Wspierania Jednostek Pomocniczych Miasta.....	171
2.2.2.17.15.2. Raport SIP WWJPM mapa Rady osiedli .....	171
2.2.2.17.15.3. Raport SIP mapa -WWJPM - lokale wyborcze do Rad Osiedli.....	171
2.2.2.17.16. Tematy Wydziału Gospodarki Komunalnej WGK .....	173
2.2.2.17.16.1. AQUANET - odczyty liczników zużycia wody - słownik ulic.....	173
2.2.2.17.16.2. AQUANET - suma odczytów liczników zużycia wody w adresach .....	174
2.2.2.17.16.3. Aquanet - odczyt liczników zużycia wody w adresach.....	174
2.2.2.17.16.4. Raport SIP - WGK - zbiorniki bezodpływowe - błędny wpis lub brak adresu .....	174
2.2.2.17.16.5. Raport SIP - WGK - zbiorniki bezodpływowe - zlewnie .....	175
2.2.2.17.16.6. Raport SIP AQUANET Poznań - odczyty liczników zużycia wody (dane archiwalne) .....	175
2.2.2.17.16.7. Raport SIP WGK - zbiorniki bezodpływowe - Rodzinne Ogrody Działkowe .....	175
2.2.2.17.16.8. Raport SIP WGK - zbiorniki bezodpływowe - przewoźnicy.....	176
2.2.2.17.16.9. Raport SIP WGK zbiorniki bezodpływowe - wiele zbiorników pod adresem.....	176
2.2.2.17.16.10. Raport SIP mapa WGK - zbiorniki bezodpływowe.....	176
2.2.2.17.17. Tematy Wydziału Komunikacyjnego .....	177
2.2.2.17.17.1. Raport SIP WKom Ośrodki szkolenia kierowców .....	177
2.2.2.17.17.2. Raport SIP mapa - Stacje kontroli pojazdów .....	179
2.2.2.17.18. Tematy Wydziału Kultury WK .....	181



---

2.2.2.17.18.1.	Cmentarze Miasta Poznania - groby bez danych opisowych .....	182
2.2.2.17.18.2.	Cmentarze Miasta Poznania - groby planowane.....	182
2.2.2.17.18.3.	Cmentarze Miasta Poznania - groby rezerwowane.....	182
2.2.2.17.18.4.	Cmentarze Miasta Poznania - linki dla bazy odznaczonych Krzyżem Powstania Wielkopolskiego .....	183
2.2.2.17.18.5.	Cmentarze Miasta Poznania - wykaz grobów .....	183
2.2.2.17.18.6.	Raport SIP - WK - Powstańcy Wielkopolscy - biogramy .....	184
2.2.2.17.18.7.	Raport SIP - WK - pomniki Miasta Poznania - szczegóły .....	184
2.2.2.17.18.8.	Raport SIP - WTIZ - administratorzy pomników .....	185
2.2.2.17.18.9.	Raport SIP - WTIZ - pomniki zdublowane .....	185
2.2.2.17.18.10.	Raport SIP - Weterani Powstania Wielkopolskiego 1918-1919- szczegóły .....	186
2.2.2.17.18.11.	Raport SIP -WK - Żołnierze AK okręg Wielkopolska - szczegóły .....	187
2.2.2.17.18.12.	Raport SIP Cmentarze Miasta Poznania - wykaz grobów - szczegóły .....	187
2.2.2.17.18.13.	Raport SIP WK - Poznańscy Olimpijczycy .....	188
2.2.2.17.18.14.	Raport SIP WK Pomniki miasta Poznania .....	188
2.2.2.17.18.15.	Raport SIP WK Spis pomników miasta Poznania.....	188
2.2.2.17.18.16.	Raport SIP WK, WTIZ - Poznańscy Olimpijczycy - szczegóły .....	189
2.2.2.17.18.17.	Raport SIP mapa - Cmentarze Miasta Poznania - Wykaz grobów .....	189
2.2.2.17.18.18.	Raport SIP mapa - WK - Żołnierze AK okręg Wielkopolska .....	190
2.2.2.17.18.19.	Raport SIP mapa - WK -Weterani Powstania Wielkopolskiego 1918-1919 .....	191
2.2.2.17.18.20.	Raport SIP mapa - WK, WS - Poznańscy Olimpijczycy .....	194
2.2.2.17.18.21.	Raport SIP mapa - WK- zlikwidowane cmentarze .....	195
2.2.2.17.18.22.	Raport SIP mapa WK, WTIZ Pomniki, tablice pamiątkowe, rzeźby - administratorzy .....	195
2.2.2.17.19.	Tematy Wydziału Ochrony Środowiska WOS.....	196
2.2.2.17.19.1.	Przeglądaj kartę decyzji środowiskowych w LOTUS.....	196
2.2.2.17.19.2.	Raport SIP - WOS - inwentaryzacja źródeł niskiej emisji - wykaz ulic.....	197
2.2.2.17.19.3.	Raport SIP - WOS - inwentaryzacja źródeł niskiej emisji - lokale.....	197
2.2.2.17.19.4.	Raport SIP WOS - inwentaryzacja źródeł niskiej emisji - lokale - historia.....	198
2.2.2.17.19.5.	Raport SIP mapa - WOS - Wnioski i decyzje środowiskowe .....	198
2.2.2.17.19.6.	Raport SIP mapa - WOS - inwentaryzacja źródeł niskiej emisji - adresy.....	199
2.2.2.17.20.	Tematy Wydział organizacyjny WO .....	200
2.2.2.17.20.1.	Potencjalne lokale wyborcze .....	200
2.2.2.17.20.2.	Raport SIP - WO - punkty do głosowania na projekty w budżecie obywatelskim .....	200
2.2.2.17.20.3.	Raport SIP mapa - WO lokale wyborcze do wyborów powszechnych.....	201
2.2.2.17.20.4.	Raport SIP mapa WO - odrębne obwody wyborcze .....	202
2.2.2.17.21.	Tematy Wydział Finansowy – WF .....	203
2.2.2.17.21.1.	Raport SIP WF - dane osobowe.....	203
2.2.2.17.21.2.	Analiza obiektów nie zadeklarowanych.....	204
2.2.2.17.21.3.	Sanepid wykaz nieopodatkowanych obiektów .....	205
2.2.2.17.21.4.	Stawka preferencyjna podatku .....	205
2.2.2.17.21.5.	Struktura własności .....	205
2.2.2.17.21.6.	Usługi administracyjne Wydziału Finansowego.....	206
2.2.2.17.21.7.	WF - formularz edycja .....	206
2.2.2.17.21.8.	Wydział Finansowy .....	207

---

---

2.2.2.17.21.9.	Wydział Finansowy - części wspólne nieruchomości .....	207
2.2.2.17.21.10.	Wydział Finansowy - dane osobowe .....	208
2.2.2.17.21.11.	Wydział Finansowy - numery działek, historia.....	208
2.2.2.17.21.12.	Wydział Finansowy - zestawienie liczby działek w obrębach według powierzchni opodatkowanej.....	208
2.2.2.17.21.13.	Wydział Finansowy - zestawienie liczby posiadaczy zależnych i dzierżawców.....	209
2.2.2.17.21.14.	Wydział Finansowy, Wydział Gospodarki Nieruchomościami - zestawienie powierzeń i trwałych zarządów.....	209
2.2.2.17.21.15.	Wykaz działek sklasyfikowanych w części lub całości jako rolne zabudowane (Br-...) .....	210
2.2.2.17.21.16.	Wykaz zmarłych podatników .....	210
2.2.2.17.21.17.	Wydział Finansowy - powierzchnie opodatkowanych działek.....	210
2.2.2.17.21.18.	Zestawienie powierzchni nieopodatkowanych.....	210
2.2.2.17.21.19.	Zestawienie użytkowników wieczystych .....	210
2.2.2.17.21.20.	Zestawienie zmian EGiB zarejestrowanych w SIP, opracowanych przez WF.....	210
2.2.2.17.22.	Tematy Wydziału Działalności Gospodarczej i Rolnictwa – WDGiR.....	211
2.2.2.17.22.1.	Raport SIP - WDGiR - punkty sprzedaży alkoholu w samorządach lokalnych i działkach, stan prawny gruntów.....	212
2.2.2.17.22.2.	Raport SIP - WDGiR, SA ZGiKM - Punkty sprzedaży alkoholu - analiza adresów .....	212
2.2.2.17.22.3.	Raport SIP mapa - WDGiR - punkty sprzedaży alkoholu .....	213
2.2.2.17.22.4.	WDG - propozycje adresów dla punktów sprzedaży alkoholu.....	214
2.2.2.17.22.5.	WDG - rodzaje działalności .....	214
2.2.2.17.22.6.	WDG - wykaz adresów.....	214
2.2.2.17.22.7.	WDG - wykaz podmiotów .....	215
2.2.2.17.22.8.	Wydział Działalności Gospodarczej .....	215
2.2.2.17.22.9.	Wydział Działalności Gospodarczej - wykaz ulic.....	215
2.2.2.17.23.	Tematy Wydziału Gospodarowania Nieruchomościami WGN .....	216
2.2.2.17.23.1.	Aplikacja do zarządzania działkami przeznaczonymi do zbycia.....	217
2.2.2.17.23.2.	Aplikacja do zarządzania sprawami dotyczącymi stwierdzenia nieważności orzeczeń o wyłączeniu .....	218
2.2.2.17.23.3.	Dzierżawy archiwalne - WGN.....	218
2.2.2.17.23.4.	Raport SIP Bezumowni użytkownicy WGN .....	219
2.2.2.17.23.5.	Raport SIP Deklaracja podatkowa gruntów WGN .....	219
2.2.2.17.23.6.	Raport SIP Przeglądanie katalogu z dokumentacją .....	219
2.2.2.17.23.7.	Raport SIP WGN - Dzierżawy lista działek.....	220
2.2.2.17.23.8.	Raport SIP WGN Dzierżawy.....	220
2.2.2.17.23.9.	Raport SIP mapa - Dzierżawy lista działek - POSIR, POZSERWIS, ZDM, ZZM.....	221
2.2.2.17.23.10.	Raport SIP mapa - Grunty stanowiące własność MP z wyłączeniem UW i współwłasności .....	222
2.2.2.17.23.11.	Raport SIP mapa Postępowania podziałowe na działkach SP i MP.....	222
2.2.2.17.23.12.	Raport SIP mapa WGN - Dzierżawy .....	222
2.2.2.17.23.13.	Raport o działkach na wybranych obszarze .....	223
2.2.2.17.23.14.	SIP Pomoc opis dzierżaw.....	223
2.2.2.17.23.15.	WGN - Aplikacja do obsługi dzierżaw i użyczeń.....	224
2.2.2.17.23.16.	WGN - Aplikacja do zarządzania działkami przeznaczonymi do nabycia.....	224

---

2.2.2.17.23.17. WGN - Dzierżawy.....	224
2.2.2.17.23.18. WGN - Komunalizacja - działki Skarbu Państwa (stan początkowy na 29.09.2017) .....	225
2.2.2.17.23.19. WGN - Postępowanie uwłaszczeniowe prowadzone przez Wojewodę .....	225
2.2.2.17.23.20. WGN - Skarb Państwa wiczyści na Miasto Poznań .....	226
2.2.2.17.23.21. WGN - Zasób przekazany w dzierżawę ZKZL.....	226
2.2.2.17.23.22. WGN - bezumowni użytkownicy Skarbu Państwa .....	227
2.2.2.17.23.23. WGN - cel publiczny.....	227
2.2.2.17.23.24. WGN - nabywanie .....	228
2.2.2.17.23.25. WGN - roszczenia cywilnoprawne.....	228
2.2.2.17.23.26. WGN - roszczenia .....	228
2.2.2.17.23.27. WGN - służebności przegładanie .....	229
2.2.2.17.23.28. WGN - umowy najmu .....	229
2.2.2.17.23.29. WGN - uzgodnienie treści KW.....	230
2.2.2.17.23.30. WGN - zasiedzenia .....	230
2.2.2.17.23.31. WGN - zestawienie użytkowników wieczystych .....	230
2.2.2.17.23.32. Wykaz etapów komunalizacji .....	231
2.2.2.17.23.33. ZGIKM - zwrot nieruchomości nieistniejącym numerem działki.....	231
2.2.2.17.23.34. ZGIKM GEOPOZ - zwroty nieruchomości zarejestrowane u Starosty Poznańskiego - brak w bazie ZGIKM GEOPOZ .....	232
2.2.2.17.23.35. ZGIKM GEOPOZ, WGN - zwroty nieruchomości - zestawienie.....	232
2.2.2.17.23.36. Środki trwale Miasta Poznania i Skarbu Państwa - grunty .....	232
2.2.2.17.24. Tematy Wydziału Spraw Obywatelskich WSO.....	233
2.2.2.17.24.1. Lista nazw ulic WSO .....	233
2.2.2.17.24.2. Raport SIP WSO i UK - wykaz pojazdów zarejestrowanych pod adresem.....	234
2.2.2.17.24.3. Raport SIP WSO - niespójne adresy z systemem adresowym.....	235
2.2.2.17.24.4. Raport SIP WSO i UK - porównanie bazy ze słownikami i zliczenie właścicieli.....	235
2.2.2.17.24.5. Raport SIP WSOiUK - słownik ulic bazy pojazdów .....	235
2.2.2.17.24.6. Raport SIP WSOiUK - wykaz adresów.....	235
2.2.2.17.24.7. Raport SIP WSOiUK - wykaz ulic.....	236
2.2.2.17.24.8. Raport SIP mapa WSO - Zgromadzenie publiczne .....	236
2.2.2.17.24.9. WSOiUK - budynki wielorodzinne i jednorodzinne .....	237
2.2.2.17.24.10. WSOiUK - liczba mieszkańców - zestawienia .....	237
2.2.2.17.24.11. WSOiUK - stan aktualny zameldowanych.....	238
2.2.2.17.24.12. WSOiUK - wykresy.....	238
2.2.2.17.24.13. WSOiUK - zmiany w liczbie zameldowanych na terenie całego miasta .....	238
2.2.2.17.24.14. WSOiUK, ZGIKM GEOPOZ - meldunki na nieistniejących adresach.....	239
2.2.2.17.24.15. ZGIKM GEOPOZ, WSO - punkty adresowe z meldunkami bez budynków .....	239
2.2.2.17.25. Tematy Wydziału Zarządzania Kryzysowego i Bezpieczeństwa WZKiB.....	240
2.2.2.17.25.1. Raport SIP WZKiB Schrony i ukrycia przeciwlotnicze .....	240
2.2.2.17.25.2. Raport SIP WZKiB Syreny .....	240
2.2.2.17.25.3. Raport SIP mapa - Baza WZKiB Kamery .....	241
2.2.2.17.26. Tematy Zarządu Dróg Miejskich ZDM .....	242
2.2.2.17.26.1. Raport SIP - ZDM - Inwentaryzacja drzew w pasach drogowych .....	242
2.2.2.17.26.2. Raport SIP - ZDM - Zieleń - rozliczenie zagospodarowania pasów drogowych .....	243

2.2.2.17.26.3.	Raport SIP - ZDM, EGIB ZGiKM - zestawienie działek w pasach drogowych .....	243
2.2.2.17.26.4.	Raport SIP ZDM Inwentaryzacja pasów drogowych.....	244
2.2.2.17.26.5.	Raport SIP mapa - ZDM - inwentaryzacja drzew zagrażających 2013.....	244
2.2.2.17.26.6.	Raport SIP mapa - ZDM, EGIB ZGiKM - rozliczenie obiektów w pasach drogowych.....	244
2.2.2.17.26.7.	ZDM, ZGiKM GEOPOZ - strefy koszenia trawników .....	245
2.2.2.17.26.8.	Zgłoszenie uwagi na temat przebiegu odcinka osi drogi .....	245
2.2.2.17.27.	Tematy Zarządu Transportu Miejskiego ZTM .....	246
2.2.2.17.27.1.	Raport SIP - ZTM - automaty biletowe .....	246
2.2.2.17.27.2.	Raport SIP - raport poprawności importu danych z ZTM.....	247
2.2.2.17.27.3.	Raport SIP WO, ZTM - przystanki w buforze 100m od granic okręgów wyborczych .....	247
2.2.2.17.27.4.	Raport SIP WO, ZTM - przystanki w okręgach wyborczych - wybór .....	247
2.2.2.17.27.5.	Raport SIP WO, ZTM - przystanki w okręgach wyborczych .....	247
2.2.2.17.27.6.	Raport SIP ZTM - linie komunikacyjne .....	248
2.2.2.17.27.7.	Raport SIP ZTM - odcinki linii komunikacyjnych.....	248
2.2.2.17.27.8.	Raport SIP ZTM, SIP ZGiKM - linie komunikacyjne .....	249
2.2.2.17.27.9.	Raport SIP ZTM, SIP ZGiKM - przystanki komunikacyjne, wersje .....	249
2.2.2.17.27.10.	Raport SIP mapa - ZTM - wykaz przystanków aktualnego rozkładu jazdy .....	249
2.2.2.17.27.11.	Raport SIP mapa - ZTM Przystanki komunikacyjne .....	250
2.2.2.17.27.12.	ZTM - wykaz współrzędnych przystanków aktualnego rozkładu jazdy.....	250
2.2.2.17.27.13.	ZTM - wykaz współrzędnych wszystkich przystanków .....	250
2.2.2.17.27.14.	ZTM, SIP ZGiKM - przystanki komunikacyjne .....	251
2.2.2.17.28.	Tematy inne.....	251
2.2.2.17.28.1.	Bibliografia .....	252
2.2.2.17.28.2.	Interaktywna galeria .....	252
2.2.2.17.28.3.	Przeglądaj galerię zdjęć obiektu mapy .....	252
2.2.2.17.28.4.	Raport SIP Baza Multimedialnego Informatora Miejskiego .....	253
2.2.2.17.28.5.	Raport SIP Dane archiwalne WPI 2010-2014 .....	254
2.2.2.17.28.6.	Raport SIP Mapa - WKF - Wykaz obiektów sportowych - baza Wydziału Kultury Fizycznej .....	254
2.2.2.17.28.7.	Raport SIP Mapa Studnie.....	254
2.2.2.17.28.8.	Raport SIP Wieloletnia prognoza finansowa .....	254
2.2.2.17.28.9.	Raport SIP mapa - Przeglądaj załączniki dla obszaru ograniczonego użytkowania dla lotniska .....	255
2.2.2.17.28.10.	Raport SIP mapa Inne dane o obiekcie.....	255
2.2.2.17.28.11.	Raport SIP mapa Obiekty użyteczności publicznej - baza adresowa .....	255
2.2.2.17.28.12.	Wieloletnia prognoza finansowa.....	256
2.2.2.17.29.	Utrudnienia w ruchu, kolizje, inwestycje, remonty .....	257
2.2.2.17.29.1.	Koordinacja planowanych inwestycji i remontów - statystyki.....	257
2.2.2.17.29.2.	Przeglądaj mapę w raporcie SIP .....	257
2.2.2.17.29.3.	Raport SIP Mapa Koordinacja planowanych inwestycji i remontów - wykaz kolizji.....	257
2.2.2.17.29.4.	Raport SIP Wydarzenia powodujące utrudnienie w ruchu - Bezterminowe utrudnienia w ruchu .....	258
2.2.2.17.29.5.	Raport SIP Wydarzenia powodujące utrudnienie w ruchu - Koordinacja inwestycji/remontów infrastruktury .....	259

2.2.2.17.29.6.	Raport SIP Wydarzenia powodujące utrudnienie w ruchu - Zgromadzenie publiczne .....	259
2.2.2.17.29.7.	Raport SIP - Wydarzenia powodujące utrudnienie w ruchu- Imprezy sportowe .....	260
2.2.2.17.29.8.	Raport SIP - Realizowane zadania ZDM i Rad Osiedli - wykaz odcinków .....	260
2.2.2.17.29.9.	Raport SIP - Realizowane zadania ZDM i Rad Osiedli - wykaz ulic .....	261
2.2.2.17.29.10.	Raport SIP - Wydarzenia powodujące utrudnienie w ruchu .....	262
2.2.2.17.29.11.	Raport SIP - utrudnienia w ruchu - wykaz .....	265
2.2.2.17.29.12.	Raport SIP Koordynacja planowanych inwestycji i remontów - wykaz .....	266
2.2.2.17.29.13.	Raport SIP Koordynacja planowanych inwestycji i remontów - wykaz ulic .....	267
2.2.2.17.29.14.	Raport SIP Lista odcinków ulic - wykaz blokowanych odcinków .....	267
2.2.2.17.29.15.	Raport SIP Mapa - Koordynacja planowanych inwestycji i remontów - wykaz odcinków ...	268
2.2.2.17.29.16.	Raport SIP Realizowane zadania ZDM i Rad Osiedli - wykaz .....	269
2.2.2.17.29.17.	Raport SIP Realizowane zadania ZDM i Rad Osiedli - wykaz kolizji na odcinkach .....	270
2.2.2.17.29.18.	Raport SIP Utrudnienia w ruchu - wykaz ulic .....	271
2.2.2.17.29.19.	Raport SIP mapa - Utrudnienia w ruchu odcinki osi dróg .....	271
2.2.2.17.29.20.	Raport SIP mapa - utrudnienia w ruchu - wykaz odcinków .....	272
2.2.2.17.29.21.	Raport SIP mapa Realizowane zadania ZDM i Rad Osiedli - wykaz kolizji (wersja testowa) .....	273
2.2.2.17.29.22.	Raport SIP mapa ZDM Utrudnienia w ruchu drogowym .....	274
2.2.2.17.29.23.	Raport SIP- Utrudnienia w ruchu - historia utrudnień .....	275
2.2.2.17.30.	Temat KZN .....	276
2.2.2.17.30.1.	EGiB ZGiKM GEOPOZ, WGN - Opinie do Wykazu nieruchomości, o których mowa w art. 10 ust. 1 Ustawy o Krajowym Zasobie Nieruchomości .....	277
2.2.2.17.30.2.	EGiB ZGiKM GEOPOZ, WGN - Wykaz nieruchomości, o których mowa w art. 10 ust. 1 Ustawy o Krajowym Zasobie Nieruchomości - (dane na podstawie zasobów SIP) .....	277
2.2.2.17.30.3.	EGiB ZGiKM GEOPOZ, WGN - Wykaz nieruchomości, o których mowa w art. 10 ust. 1 Ustawy o Krajowym Zasobie Nieruchomości - budynki (dane na podstawie zasobów SIP) .....	277
2.2.2.17.30.4.	EGiB ZGiKM GEOPOZ, WGN - Wykaz nieruchomości, o których mowa w art. 10 ust. 1 Ustawy o Krajowym Zasobie Nieruchomości - działki (dane na podstawie zasobów SIP) .....	277
2.2.2.17.30.5.	EGiB ZGiKM GEOPOZ, WGN - Wykaz nieruchomości, o których mowa w art. 10 ust. 1 Ustawy o Krajowym Zasobie Nieruchomości - działki (dane na podstawie zasobów SIP) .....	285
2.2.2.17.30.6.	EGiB ZGiKM GEOPOZ, WGN - Wykaz nieruchomości, o których mowa w art. 10 ust. 1 Ustawy o Krajowym Zasobie Nieruchomości - lokale (dane na podstawie zasobów SIP) .....	285
2.2.2.17.30.7.	Zakład Lasów Poznańskich - działki KZN .....	286
2.2.2.17.30.8.	Zakład Lasów Poznańskich - działki KZN - admin .....	286
2.2.2.17.30.9.	Zarząd Zieleni Miejskiej - nieruchomości Skarbu Państwa .....	286
2.2.2.17.31.	Tematy Wydziału Urbanistyki i Architektury – WUiA .....	287
2.2.2.17.31.1.	Raport SIP WUiA - wykaz decyzji i podań .....	287
2.2.2.17.31.2.	Raport SIP WUiA - wykaz wydanych decyzji o warunkach zabudowy i zagospodarowania terenu, o pozwoleniu na budowę i rozbiórkę oraz zezwoleniu na realizację inwestycji drogowej .....	287
2.2.2.17.31.3.	Raport SIP WUiA Baza Wydziału Urbanistyki i Architektury .....	288
2.2.2.17.32.	Tematy ZGiKM .....	289
2.2.2.17.32.1.	Raport SIP - wykaz obiektów w zadanym obszarze .....	289
2.2.2.17.32.2.	GESUT - uzbrojenie podziemne w działkach .....	290

2.2.2.17.32.3.	Raport SIP - ZGIKM Zasięg numerycznej Mapy Zasadniczej - brakujące sekcje S .....	291
2.2.2.17.32.4.	Raport SIP - Zasięg numerycznej Mapy Zasadniczej - raport z aktualizacji zasięgów w SIP .....	291
2.2.2.17.32.5.	Raport SIP ZGIKM Zasięg numerycznej Mapy Zasadniczej - brakujące sekcje U .....	292
2.2.2.17.32.6.	Raport SIP mapa - ZGIKM Zasięg numerycznej Mapy Zasadniczej.....	292
2.2.2.17.32.7.	Raport SIP mapa ZGIKM Analiza słowników adresowych.....	292
2.2.2.17.32.8.	Raport SIP Środki trwałe Miasta Poznania i Skarbu Państwa - grunty.....	293
2.2.2.17.32.9.	SIP - tereny zieleni .....	293
2.2.2.17.32.10.	SIP - tereny zieleni - ogrody działkowe - porównanie baz Polskiego Związku Działkowców i SIP .....	294
2.2.2.17.32.11.	SIP Pomoc GESUT .....	294
2.2.2.17.32.12.	Osnowy .....	295
2.2.2.17.32.12.1.	ZGIKM GEOPOZ Mapa Zasadnicza - punkty osnowy publikowane w Internecie .....	295
2.2.2.17.32.12.2.	ZGIKM GEOPOZ Mapa Zasadnicza - warstwy osnowy publikowane w Internecie....	295
2.2.2.17.32.13.	Raport adresy.....	296
2.2.2.17.32.13.1.	Baza Multimedialnego Informatora Miejskiego .....	296
2.2.2.17.32.13.2.	Obiekty użyteczności publicznej - baza adresowa .....	297
2.2.2.17.32.13.3.	Pokaż słownik ulic.....	297
2.2.2.17.32.13.4.	Raport SIP - ZGIKM Wykaz nieistniejących nazw ulic .....	298
2.2.2.17.32.13.5.	Raport SIP System adresowy - zmiany .....	298
2.2.2.17.32.13.6.	Raport SIP Wykaz adresów w rejonach, rewirach, obwodach urzędowych (WA) .....	298
2.2.2.17.32.13.7.	Raport SIP ZGIKM Liczba tymczasowych adresów ZGIKM GEOPOZ.....	300
2.2.2.17.32.13.8.	Raport SIP mapa Lista adresów bazy systemu adresowego ZGIKM GEOPOZ .....	300
2.2.2.17.32.13.9.	Raport SIP mapa Lista ulic baz systemu adresowego ZGIKM GEOPOZ.....	301
2.2.2.17.32.13.10.	Sekcja Numeracji Porządkowej i Nazewnictwa Ulic - wykaz adresów, na których dokonano zmian: U - aktualizacji, D - usunięcia, I - wstawienia nowego.....	302
2.2.2.17.32.13.11.	Szkoły podstawowe i gimnazja wg Wydziału Oświaty.....	302
2.2.2.17.32.13.12.	Usługa słownika ulic .....	303
2.2.2.17.32.13.13.	ZGIKM GEOPOZ - System Adresowy - słownik ulic .....	304
2.2.2.17.32.13.14.	ZGIKM GEOPOZ - adresy lokali .....	304
2.2.2.17.32.13.15.	ZGIKM GEOPOZ - naprawa nazw ulic w osiach sieci geo-map.....	304
2.2.2.17.32.13.16.	ZGIKM GEOPOZ - punkty adresowe .....	305
2.2.2.17.32.13.17.	Zestawienie ulic w poszczególnych obrębach .....	306
2.2.2.17.32.14.	Zestawienie .....	306
2.2.2.17.32.14.1.	Baza EGIB.....	307
2.2.2.17.32.14.2.	Dział Zwrotów .....	327
2.2.2.17.32.14.3.	Komunalizacja .....	328
2.2.2.17.32.14.4.	Zbycia .....	329
2.2.2.18.	Weryfikacja procedur geokodowania .....	331

## 1. Wstęp

---

Niniejszy dokument opisuje cechy funkcjonalne aplikacji klienckich, które zostały opisane w formie przypadków użycia. Przypadek użycia posiada swoją nazwę oraz opis. Opisu nie tworzą przypadków użycia reprezentujących raporty dla danych, dla których wykonano zrzuty ekranowe, prezentujące układ i zakres danych dostępnych w raporcie.

## 2. Cechy funkcjonalne portalu SIP GEOPOZ

---

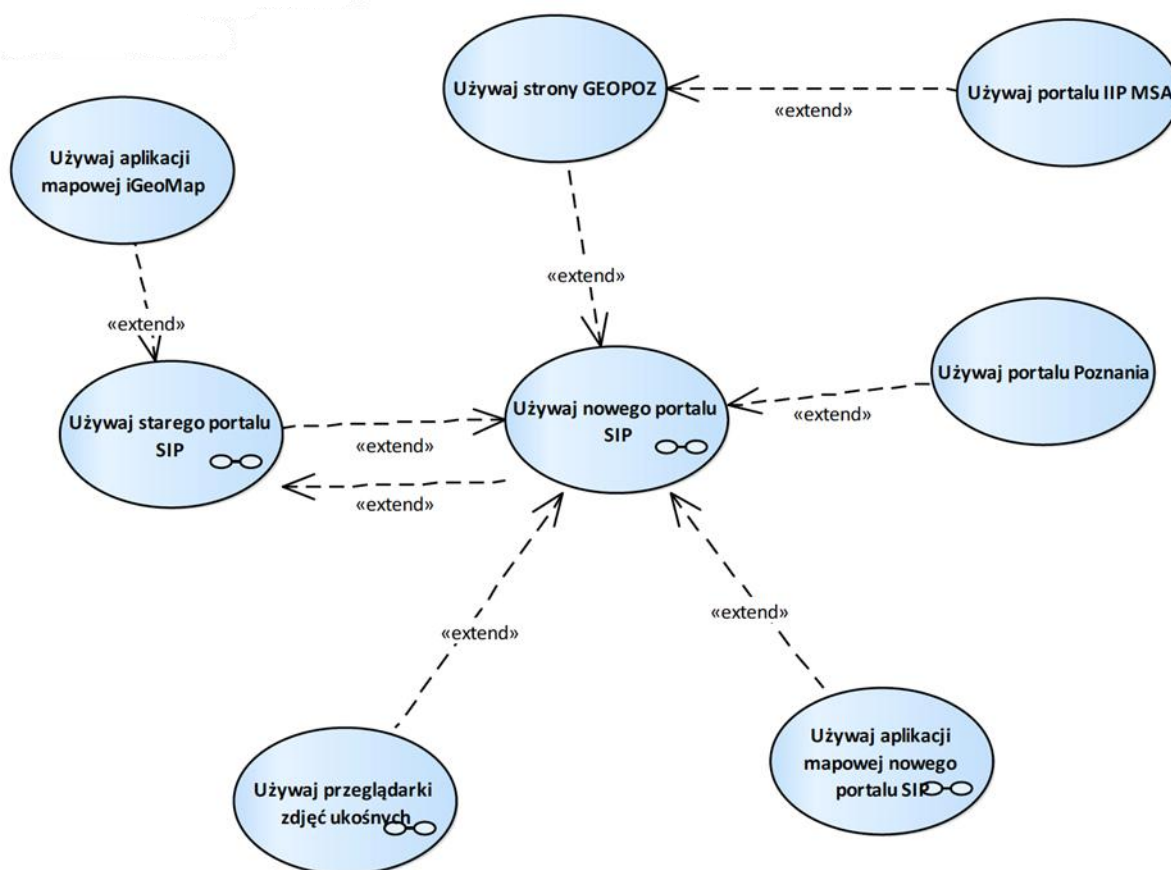
Cechy funkcjonalne zostały opisane dla poszczególnych aplikacji klienckich w formie przypadków użycia. Przypadek użycia jest elementem wykorzystywanym w modelowaniu funkcjonalności systemu informatycznego. Przypadek użycia przedstawia interakcję pomiędzy aktorem (użytkownika systemu), który inicjuje zdarzenie oraz samym systemem jako sekwencję prostych kroków zakończonych określonym, oczekiwanym wynikiem.

Przypadki użycia umieszczono na diagramach pokazujących zależności między nimi. Zależności te pokazano w formie relacji (strzałek) łączących zależne przypadki użycia. Stosowane relacje opisane są jako <<extend>> lub jako <<include>>. Relacja opisana jako <<extend>> oznacza, że z przypadku użycia, na który wskazuje relacja możliwe jest wywołanie przez użytkownika funkcjonalności rozszerzającej. Wywołanie tej funkcjonalności przez użytkownika zależy od jego woli (nie jest obligatoryjne). Drugi rodzaj relacji, <<include>> oznacza, że wskazywany przypadek użycia jest obligatoryjnie wywoływany przez przypadek użycia wywołujący.

Przypadek użycia posiada swoją nazwę oraz opis, z zastrzeżeniem, że opisu nie tworzą przypadków użycia reprezentujących raporty dla danych, dla których za to wykonano zrzuty ekranowe prezentujące układ i zakres danych dostępnych w raporcie.

Przypadki użycia zostały pogrupowane tematycznie w grupy. Pierwszy poziom grupowania wykonano na podstawie dostępności danej funkcjonalności w podziale na Internet i sieć wewnętrzne UM. Następny poziom grupowania odpowiada opisywanemu oprogramowaniu. W ramach oprogramowania przypadku użycia grupowane są pod kątem funkcjonalnym.

## 2.1. Przypadki użycia - Internet

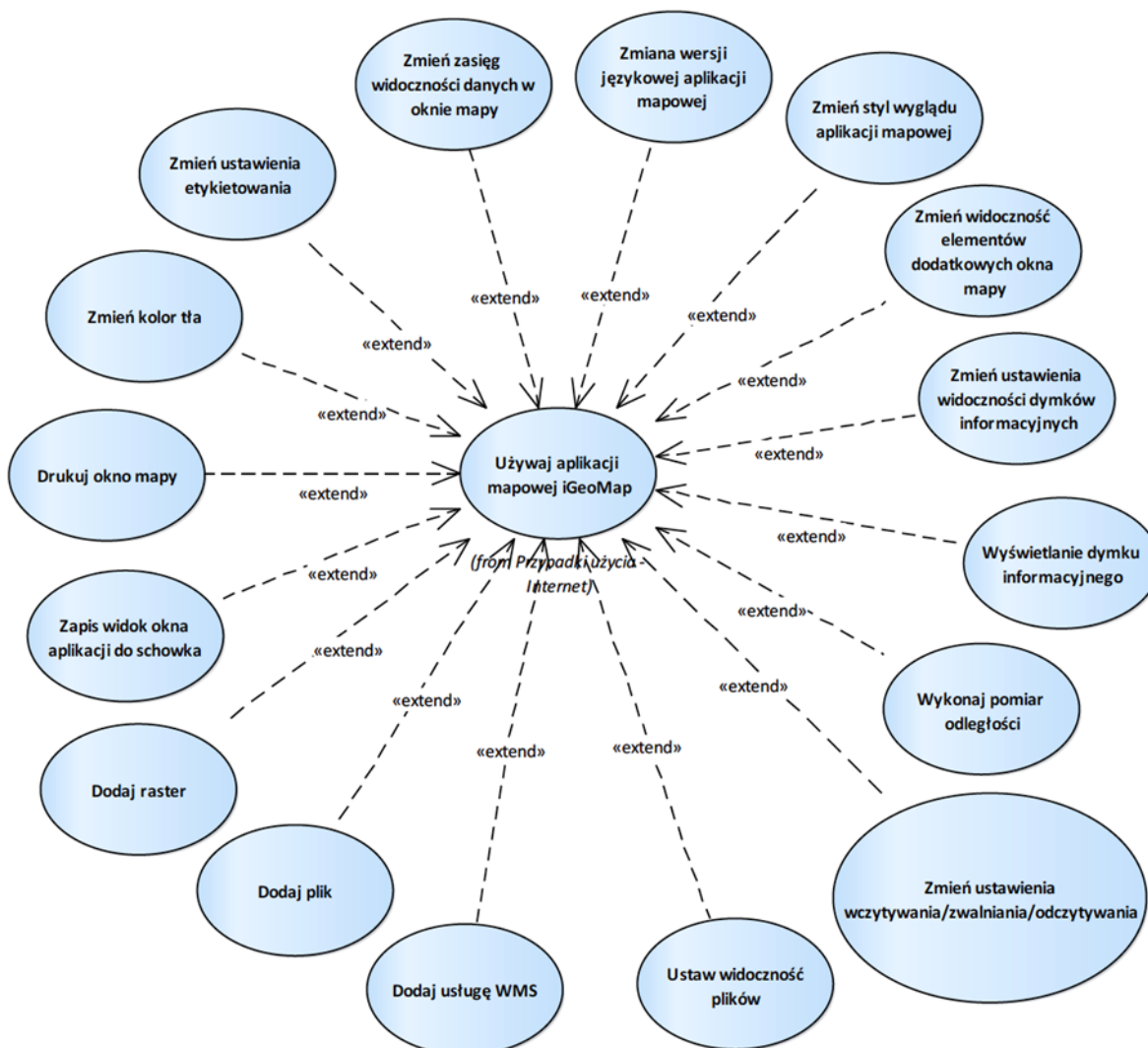


Rysunek 1 – Portale GEOPOZ SIP w Internecie

1. Używaj aplikacji mapowej iGeoMap  
Przypadek użycia umożliwia korzystanie z aplikacji mapowej iGeoMap.
2. Używaj aplikacji mapowej nowego portalu SIP  
Przypadek użycia umożliwia korzystanie z nowej aplikacji mapowej portalu SIP.
3. Używaj nowego portalu SIP  
Przypadek użycia umożliwia przeglądania treści portalu informacyjnego SIP.
4. Używaj portalu IIP MSA  
Przypadek użycia umożliwia przeglądanie treści portalu IIP MSA.
5. Używaj portalu Poznania  
Przypadek użycia umożliwia korzystanie z portalu miasta Poznań.  
Strona zewnętrzna Wydziału Organizacyjnego Miasta Poznań (nie jest częścią SIP-u).
6. Używaj przeglądarki zdjęć ukośnych  
Przypadek użycia umożliwia przeglądanie zdjęć ukośnych.
7. Używaj starego portalu SIP  
Przypadek użycia umożliwia przeglądanie treści poprzedniej wersji portalu SIP.  
Strona prezentuje informacje o sposobie instalacji/uruchamiania aplikacji mapowej iGeoMap oraz wykaz dostępnych raportów niewymagających logowania.
8. Używaj strony GEOPOZ  
Przypadek użycia umożliwia przeglądanie strony GEOPOZ (nie jest częścią SIP-u).



## 2.1.1. Aplikacja mapowa iGeoMap PCSS



Rysunek 2 – Aplikacja mapowa iGeoMap PCSS

## 2.1.1.1. Dodaj plik

Przypadek użycia umożliwia dodanie pliku \*.map z dysku użytkownika.

## 2.1.1.2. Dodaj raster

Przypadek użycia umożliwia dodanie pliku rastra do widoku mapy.

## 2.1.1.3. Dodaj usługę WMS

Przypadek użycia umożliwia dodanie do mapy treści usługi WMS na podstawie adresu podanego przez użytkownika.

## 2.1.1.4. Drukuj okno mapy

Przypadek użycia umożliwia wydrukowanie mapy w ustalonym przez użytkownika obszarze. Parametry jakie użytkownik może ustawić to:

1. obszar wydruku,

2. rozdzielczość wydruku,
3. skali wydruku,
4. wydruk kolorowy lub w skalach szarości,
5. zmiana ustawień strony,
6. wybór urządzenia drukującego.

#### 2.1.1.5. Ustaw widoczność plików

Przypadek użycia daje możliwość zmiany widoczności plików dostępnych dla aplikacji.

#### 2.1.1.6. Wykonaj pomiar odległości

Przypadek użycia umożliwia wykonanie pomiaru odległości.

#### 2.1.1.7. Wyświetlanie dymku informacyjnego

Przypadek użycia umożliwia wyświetlanie dymku informacyjnego zawierającego informację o obiektach znajdujących się pod aktualną lokalizacją kursora.

Dymki dostępne są dla działek i adresów. Treść dymka stanowi połączeniem tekstów z włączonych warstw dla punktu pod kursorem.

#### 2.1.1.8. Zapis widok okna aplikacji do schowka

Przypadek użycia umożliwia zapisanie widoku aplikacji (zrzutu ekranu) do schowka.

#### 2.1.1.9. Zmiana wersji językowej aplikacji mapowej

Przypadek użycia umożliwia zmianę wersji językowej portalu z polskiej na angielską i odwrotnie. Zmiana wersji powoduje zmianę języka opisów funkcjonalności aplikacji mapowej

#### 2.1.1.10. Zmień kolor tła

Przypadek użycia umożliwia zmianę koloru tła poprzez wskazanie nowego koloru tła z dostępnej palety oraz określenie przezroczystości tła.

#### 2.1.1.11. Zmień styl wyglądu aplikacji mapowej

Przypadek użycia umożliwia zmianę stylu wyglądu aplikacji mapowej wybranie jednego z pięciu prekonfigurowanych stylów. Zmiana stylu wiąże się ze zmianą wyglądu okien aplikacji mapowej (nie mylić ze zmianą sposobu prezentacji danych).

#### 2.1.1.12. Zmień ustawienia etykietowania

Przypadek użycia umożliwia zmianę ustawień etykietowania w zakresie:

1. włączenia/wyłączenia rysowania etykiet,
2. włączenia/wyłączenia obsługi halo,
3. włączenia/wyłączenia obsługi maskowania treści pod opisami.

#### 2.1.1.13. Zmień ustawienia wczytywania/zwalniania/odczytywania

Przypadek użycia umożliwia zmianę ustawień w zakresie:

1. wymuszenie wczytania wszystkiego (wymuszenie wczytania całej warstwy dynamicznej dzielonej arkuszami),
2. wymuszenia wczytania w obszarze aktualnego widoku okna mapy (wymuszenie wczytania warstwy dynamicznej, dzielonej arkuszami, dla arkuszy widocznych na ekranie),
3. wczytywania rastrów (dotyczy wczytanych z dysku plików rastrowych),
4. zwalniania rastrów (dotyczy wczytanych z dysku plików rastrowych),
5. doczytywania dynamicznego (włącza/wyłącza automatyczne, podczas przesuwania widoku mapy, doczytywanie arkuszy z dynamicznych warstw).

#### 2.1.1.14. Zmień ustawienia widoczności dymków informacyjnych

Przypadek użycia umożliwia zmianę ustawień pojawiania się okna dymków informacyjnych.

#### 2.1.1.15. Zmień widoczność elementów dodatkowych okna mapy

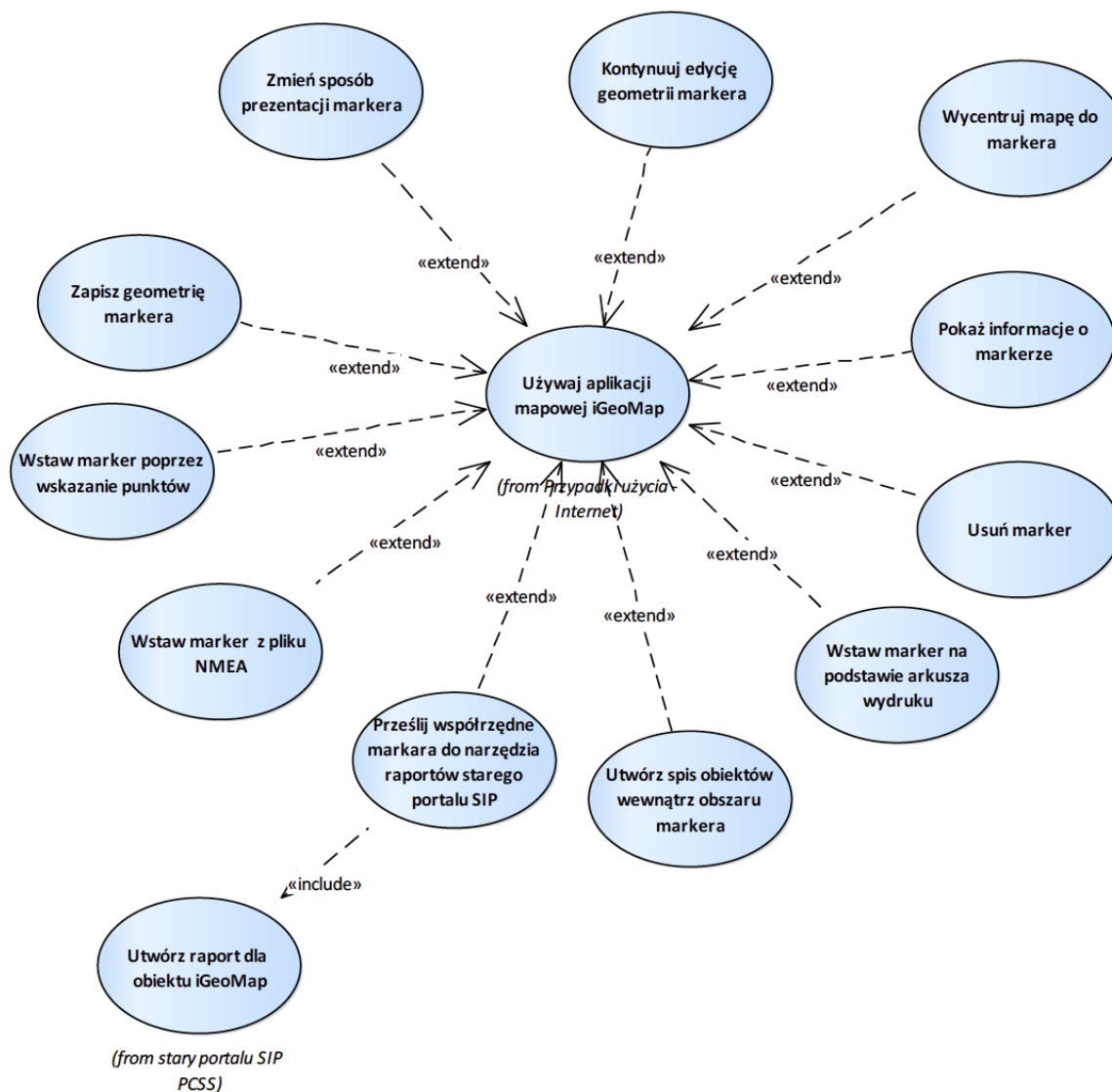
Przypadek użycia umożliwia zmianę widoczności elementów dodatkowych okna mapy takich jak znak północy i podziałka liniowa.

#### 2.1.1.16. Zmień zasięg widoczności danych w oknie mapy

Przypadek użycia daje możliwość zmiany zasięgu widoczności danych w oknie mapy w zakresie:

1. powiększenia (scroll, stały interwał, zaznaczony obszar),
2. pomniejszenia (scroll, stały interwał),
3. cofnięcie widoku,
4. przesunięcie widoku (narzędzie lub z wciśniętym prawym przyciskiem myszki),
5. widok całej mapy.

## 2.1.1.17. Obsługa markerów



Rysunek 3 – Obsługa markerów

## 2.1.1.17.1. Kontynuuj edycję geometrii markera

Przypadek użycia umożliwia kontynuację edycji geometrii markera.

## 2.1.1.17.2. Pokaż informacje o markerze

Przypadek użycia umożliwia pozyskanie informacji o powierzchni i długości geometrii markera.

## 2.1.1.17.3. Prześlij współrzędne markera do narzędzia raportów starego portalu SIP

Przypadek użycia umożliwia uruchomienia raportu dostępnego w starym portalu SIP z geometrią markera (jako argument wejściowy).

## 2.1.1.17.4. Usuń marker

Przypadek użycia umożliwia usunięcia markera.

#### 2.1.1.17.5. Utwórz spis obiektów wewnątrz obszaru markera

Przypadek użycia umożliwia utworzenie spisu obiektów innych klas obiektów znajdujących się wewnątrz obszaru markera.

Dla markera można wykonać spis obiektów z wybranej warstwy. Przekierowanie na raporty, które jako argument wejściowy przyjmują geometrię markera i listują obiekty (np.: lista działek, graniczników, punktów adresowych, etc ).

#### 2.1.1.17.6. Wstaw marker z pliku NMEA

Przypadek użycia umożliwia wstawienie nowego markera liniowego na podstawie współrzędnych zczytywanych z pliku NMEA.

#### 2.1.1.17.7. Wstaw marker na podstawie arkusza wydruku

Przypadek użycia umożliwia wstawienie nowego markera powierzchniowego na podstawie geometrii arkusza wydruku.

#### 2.1.1.17.8. Wstaw marker poprzez wskazanie punktów

Przypadek użycia umożliwia wstawienie markera na mapę. Markery mogą być punktowe, liniowe, powierzchniowe.

Podczas edycji geometrii markera użytkownik ma możliwość:

1. podania lokalizacji punktu poprzez wpisanie współrzędnych B,L lub x,y,
2. usunięcia ostatniego wstawionego punktu kształtu,
3. zakończenia rysowania markera,
4. anulowania rysowania markera.

#### 2.1.1.17.9. Wycentrum mapę do markera

Przypadek użycia umożliwia centrowanie okna mapy do geometrii markera.

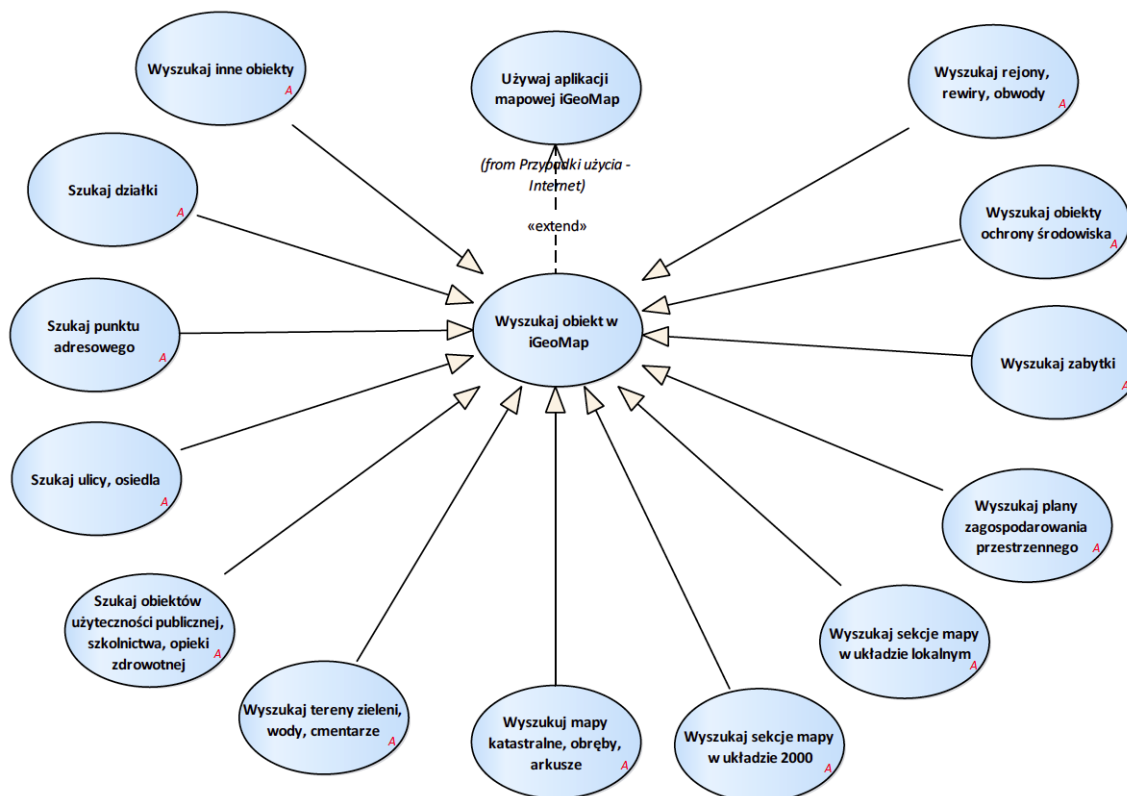
#### 2.1.1.17.10. Zapisz geometrię markera

Przypadek użycia umożliwia zapisanie geometrii markera do pliku w formacie geomap.

#### 2.1.1.17.11. Zmień sposób prezentacji markera

Przypadek użycia pozwala na zmianę sposobu prezentacji markera w zakresie zmiany grubości linii konturu i koloru wypełnienia.

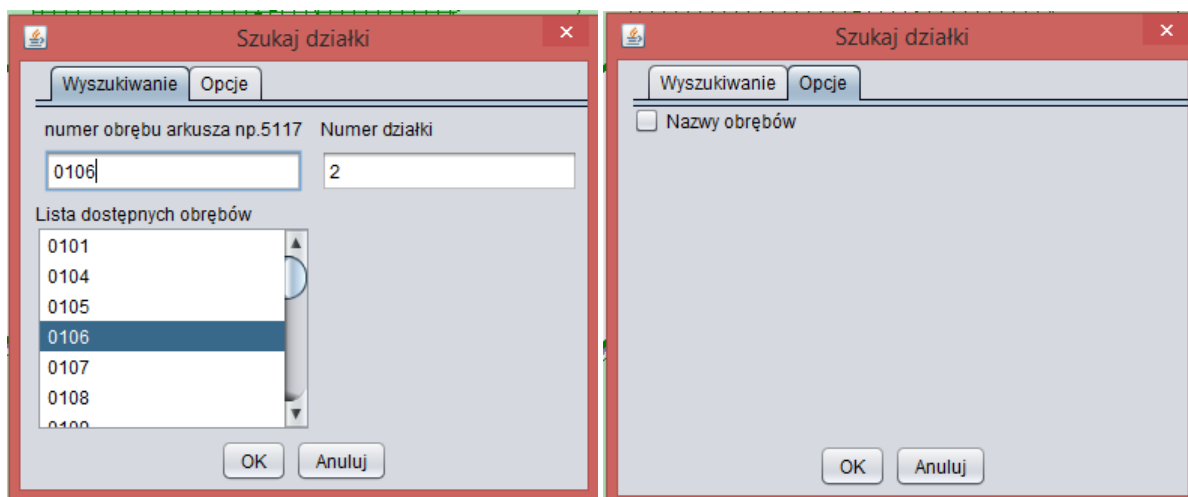
## 2.1.1.18. Wyszukiwanie



Rysunek 4 – Wyszukiwanie

## 2.1.1.18.1. Szukaj działki

Przypadek użycia umożliwia wyszukiwanie działki na podstawie jego numeru (od numeru obrębu).



## 2.1.1.18.2. Szukaj obiektów użyteczności publicznej, szkolnictwa, opieki zdrowotnej

Przypadek użycia umożliwia wyszukiwanie na dedykowanych formularzach następujących rodzajów obiektów:

1. obiektów użyteczności publicznej,
2. placówek Urzędu Miasta,
3. placówek oświatowych,

4. rejonów szkół gimnazjalnych,
5. rejonów szkół podstawowych,
6. szkół specjalnych,
7. żłobków,
8. aptek,
9. obiektów podstawowej opieki zdrowotnej,
10. obiektów leczenia stomatologicznego, rehabilitacji, psychiatryczne i uzależnień,
11. placówek pomocy społecznej,
12. poradni specjalistycznych,
13. szpitali – oddziałów,
14. oddziałów – szpitale,
15. żłobków,
16. bibliotek,
17. restauracji,
18. ścieżek dydaktycznych, dróg rowerowych, szlaków turystycznych,
19. przystanków ścieżek dydaktycznych.

The screenshot shows a search window titled "Szukaj Obiekty użyteczności publicznej". It features a dropdown menu for "rodzaj obiektu" set to "ambasady i urzędy konsularne". There are three checkboxes: "Znajdź wszystkie" (checked), "Zawierające frazę" (checked), and "Rozróżniaj wielkie litery" (unchecked). A search field for "nazwa obiektu" is empty. The "lista obiektów" displays a list of consulates: Honorowy Konsulat Republiki Słowackiej, Honorowy Konsulat Republiki Włoskiej, Konsularna Agencja Stanów Zjednoczonych, Konsulat Generalny Federacji Rosyjskiej, Konsulat Generalny Republiki Turcji, Konsulat Honorowy Meksyku, Konsulat Honorowy Republiki Francuskiej, and Konsulat Honorowy Republiki Łotewskiej. "OK" and "Anuluj" buttons are at the bottom right.

The screenshot shows a search window titled "Szukaj Placówki Urzędu Miasta". It features a dropdown menu for "rodzaj obiektu" set to "ambasady i urzędy konsularne". There are three checkboxes: "Znajdź wszystkie" (checked), "Zawierające frazę" (checked), and "Rozróżniaj wielkie litery" (unchecked). A search field for "nazwa obiektu" is empty. The "lista obiektów" displays a list of consulates: Honorowy Konsulat Republiki Słowackiej, Honorowy Konsulat Republiki Włoskiej, Konsularna Agencja Stanów Zjednoczonych, Konsulat Generalny Federacji Rosyjskiej, Konsulat Generalny Republiki Turcji, Konsulat Honorowy Meksyku, Konsulat Honorowy Republiki Francuskiej, and Konsulat Honorowy Republiki Łotewskiej. "OK" and "Anuluj" buttons are at the bottom right.

**Szukaj Żłobki**

rodzaj: **Filele żłobka Nr 1 "Krecik"**

Znajdź wszystkie  
 Zawierające frazę  
 Rozróżniaj wielkie litery

nazwa placówki:

lista placówek:

- Żłobek "Balbinka"
- Żłobek "Calineczka"
- Żłobek "Ptyś"

OK Anuluj

**Szukaj Apteki**

rodzaj: **apteki**

Znajdź wszystkie  
 Zawierające frazę  
 Rozróżniaj wielkie litery

nazwa apteki:

lista placówek:

- Apteka
- Apteka - 24
- Apteka 36,6oC
- Apteka A2
- Apteka AB-LEK
- Apteka Agawa
- Apteka A i B
- Apteka Akademicka

OK Anuluj

**Szukaj Podstawowa opieka zdrowotna**

rodzaj obiektu: **GABINET LEKARZA POZ**

Znajdź wszystkie  
 Zawierające frazę  
 Rozróżniaj wielkie litery

nazwa placówki:

lista placówek:

- 111 SZPITAL WOJSKOWY Z PRZYCHODNIĄ SP ZOZ
- AKADEMICKA PRZYCHODNIA LEKARSKA SP. Z O.O.
- AMBULATORIUM Z IZBĄ CHORYCH PUBLICZNY ZAKŁAD OPIEKI ZDROWOTNEJ JW 1156
- B.BRZOZOWSKA I J.LESZCZYŃSKI S.C.
- GABINET LEKARSKI ELŻBIETA KAZORSKA
- GABINET LEKARSKI GABRIELA IGŃASZEWSKA
- GDECZYK-PRĘDKA SP. P. LEKARZY JUDYIM

OK Anuluj

**Szukaj Leczenie stomatologiczne, rehabilitacja, psychiatryczne i uzależnień**

rodzaj leczenia: **LECZENIE STOMATOLOGICZNE**

Znajdź wszystkie  
 Zawierające frazę  
 Rozróżniaj wielkie litery

nazwa placówki:

lista placówek:

- "STOMED" SPÓŁKA Z O.O.
- 111 SZPITAL WOJSKOWY Z PRZYCHODNIĄ SP ZOZ
- AMBULATORIUM Z IZBĄ CHORYCH PUBLICZNY ZAKŁAD OPIEKI ZDROWOTNEJ JW 1156
- AVENTIA NIEPUBLICZNY ZAKŁAD OPIEKI ZDROWOTNEJ-POZ-STOMATOLOGIA-SPECJALI
- BART-DENT PORADNIA STOMATOLOGICZNA
- CENTRUM ALERGLOGII
- EURO-DENT NIEPUBLICZNY ZAKŁAD OPIEKI ZDROWOTNEJ PORADNIA STOMATOLOGICZNA

OK Anuluj



**Szukaj Placówki pomocy społecznej**

rodzaj  
Domy Pomocy Społecznej

Znajdź wszystkie  
 Zawierające frazę  
 Rozróżnij wielkie litery

nazwa placówki

lista placówek

- Dom Pomocy Społecznej (z oddz. dziennego pobytu)
- Dom Pomocy Społecznej im. Bł. Edmunda Bojanowskiego
- Domy Pomocy Społecznej
- Miejskie Centrum Interwencji Kryzysowej

OK Anuluj

**Szukaj Poradnie specjalistyczne**

rodzaj  
Poradnia AUDIOLOGICZNA

Znajdź wszystkie  
 Zawierające frazę  
 Rozróżnij wielkie litery

nazwa placówki

lista placówek

- NZOZ PROMEDICA PORADNIE SPECJALISTYCZNE
- SAMODZIELNY PUBLICZNY SZPITAL KLINICZNY NR 2 IM. HELIODORA ŚWIĘCICKIEGO
- SAMODZIELNY PUBLICZNY SZPITAL KLINICZNY NR 5 AM W POZNANIU
- SZPITAL WOJEWÓDZKI W POZNANIU
- ZAKŁAD OPIEKI ZDROWOTNEJ POZNAŃ JEŻYCE

OK Anuluj

**Szukaj Szpitale - oddziały**

nazwa szpitala  
GINEKOLOGICZNO-POŁOŻNICZY SZ...

Znajdź wszystkie  
 Zawierające frazę  
 Rozróżnij wielkie litery

nazwa oddziału  
GINEKOLOGICZNO-POŁOŻNICZY

oddziały

- GINEKOLOGICZNO-POŁOŻNICZY
- GINEKOLOGII ONKOLOGICZNEJ
- INTENSYWNEJ TERAPII
- IZBA PRZYJĘĆ
- NEONATOLOGICZNY
- ONKOLOGII GINEKOLOGICZNEJ
- POŁOŻNICZY

OK Anuluj

**Szukaj Oddziały - Szpitale**

nazwa oddziału  
CHIRURGII DLA DZIECI

Znajdź wszystkie  
 Zawierające frazę  
 Rozróżnij wielkie litery

nazwa szpitalu

szpitale

- SAMODZIELNY PUBLICZNY SZPITAL KLINICZNY NR 5 AM W POZNANIU
- SPECJALISTYCZNY ZESPÓŁ OPIEKI ZDROWOTNEJ NAD MATKĄ I DZIECKIEM

OK Anuluj

**Szukaj Restauracje**

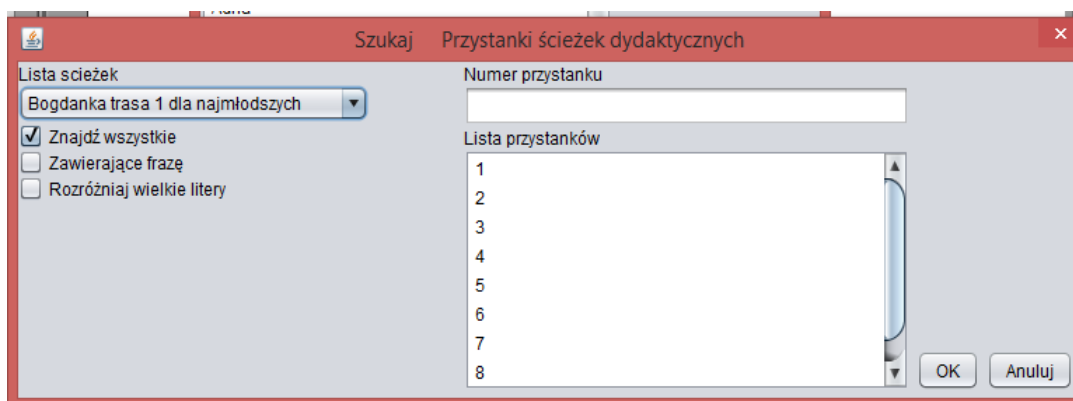
Nazwa restauracji

Lista restauracji

- Adria
- Ali Baba
- Amarant
- Andriusza. Restauracja rosyjska
- Avanti
- Azalia
- Bachus
- Bacówka

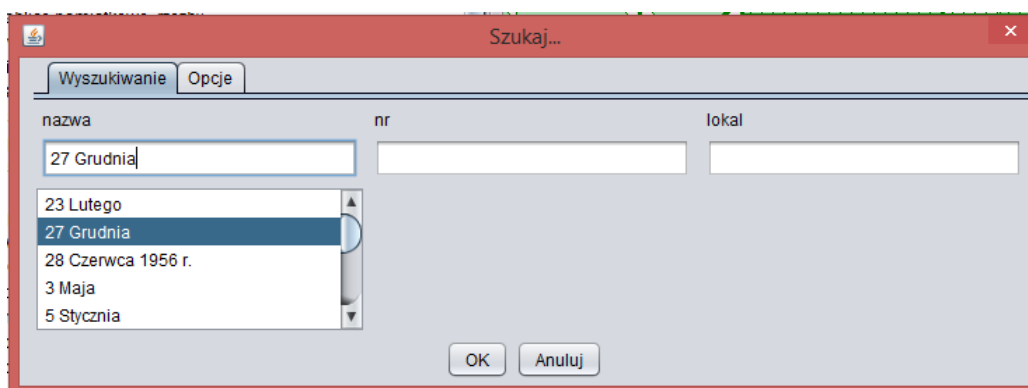
Znajdź wszystkie  
 Zawierające frazę  
 Rozróżnij wielkie litery

OK Anuluj



#### 2.1.1.18.3. Szukaj punktu adresowego

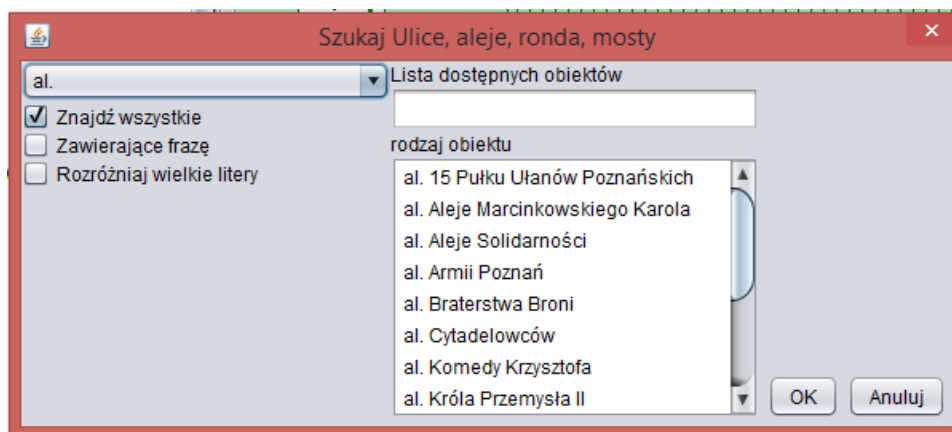
Przypadek użycia umożliwia wyszukiwanie adresu po podaniu nazwy ulicy, numer adresowego oraz nazwy lokalu.



#### 2.1.1.18.4. Szukaj ulicy, osiedla

Przypadek użycia umożliwia wyszukiwanie na osobnych formularzach następujących rodzajów obiektów:

1. ulic, alej, rond, mostów,
2. osiedli, placów, rynków, skwerów, parków,
3. dróg wewnętrznych,
4. nieistniejących ulic,
5. nieistniejących osiedli, placów, rynków,
6. pasa drogowego (ZDM).



**Szukaj Osiedla, place, rynki, skwery, parki**

rodzaj obiektu: os.      wpisz nazwę lub wybierz z listy

Znajdź wszystkie  
 Zawierające frazę  
 Rozróżniaj wielkie litery

Lista dostępnych obiektów

- os. Armii Krajowej
- os. Bajkowe
- os. Bohaterów II Wojny Światowej
- os. Bolesława Chrobrego
- os. Bolesława Śmiałego
- os. Czecha
- os. Dębina
- os. Hetmańskie HCP

OK    Anuluj

**Szukaj Drogi wewnętrzne**

rodzaj obiektu: dr.wew.      wpisz nazwę lub wybierz z listy

Znajdź wszystkie  
 Zawierające frazę  
 Rozróżniaj wielkie litery

Lista dostępnych obiektów

- Bułgarska
- dr.wew. bez nazwy
- dr.wew. Bolesława Chrobrego
- dr.wew. Bolesława Śmiałego
- dr.wew. Jarosławska
- dr.wew. Kotowo
- dr.wew. Łokietka Władysława
- dr.wew. os. Armii Krajowej

OK    Anuluj

**Szukaj nieistniejące ulice**

Nieistniejąca oś ulicy, aleja..

Lista nieistniejących ulic, alei..

- Achatweg
- Ackerstrasse
- Adalberthofstrasse
- Adalbertstrasse
- Adalrichstrasse
- Adelheidweg
- Adlerstrasse
- Admiral-Scheer-Strasse

Znajdź wszystkie  
 Zawierające frazę  
 Rozróżniaj wielkie litery

OK    Anuluj

**Szukaj nieistniejące osiedla, place, rynki**

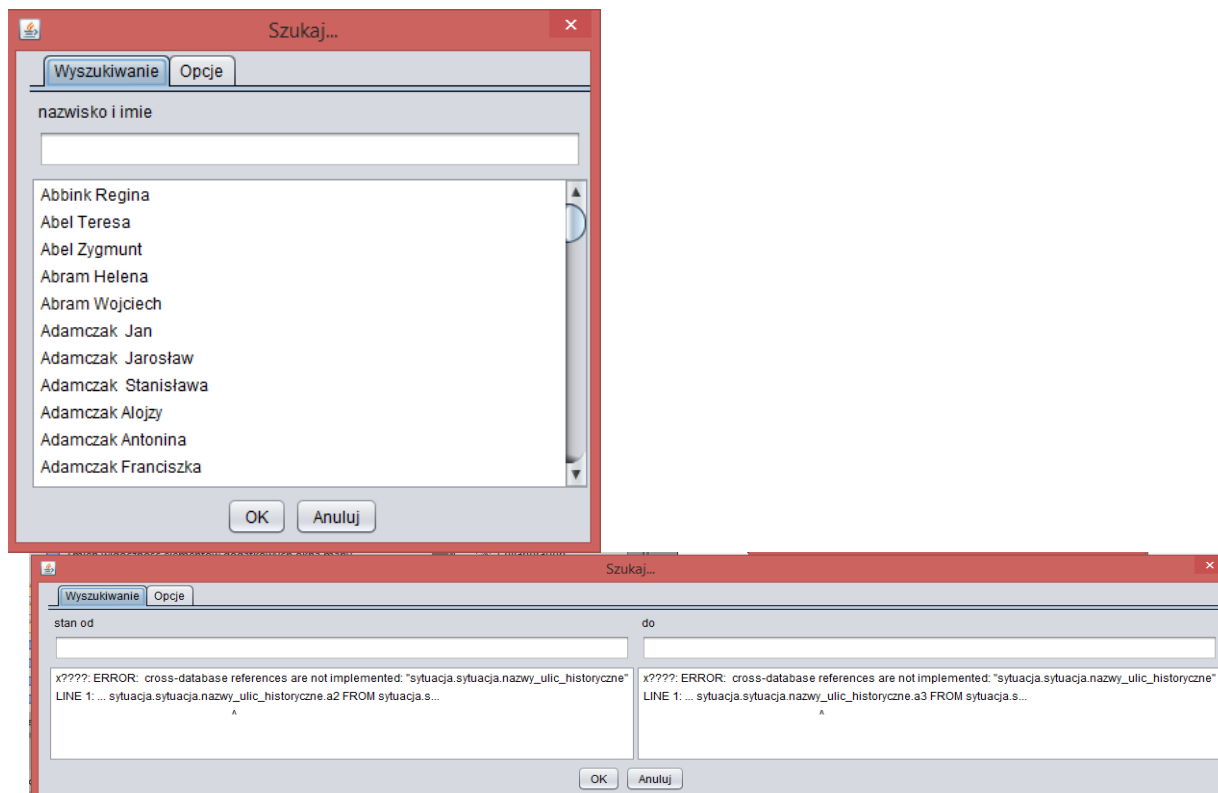
Nieistniejący plac, osiedle..

Lista nieistniejących placów, osiedli..

- Bergerplatz
- Bernhardiner Platz
- Bismarckplatz
- Frankenplatz
- Freiheitsplatz
- Gerichtsplatz
- Horst-Wessel-Platz
- Huggenberger Platz

Znajdź wszystkie  
 Zawierające frazę  
 Rozróżniaj wielkie litery

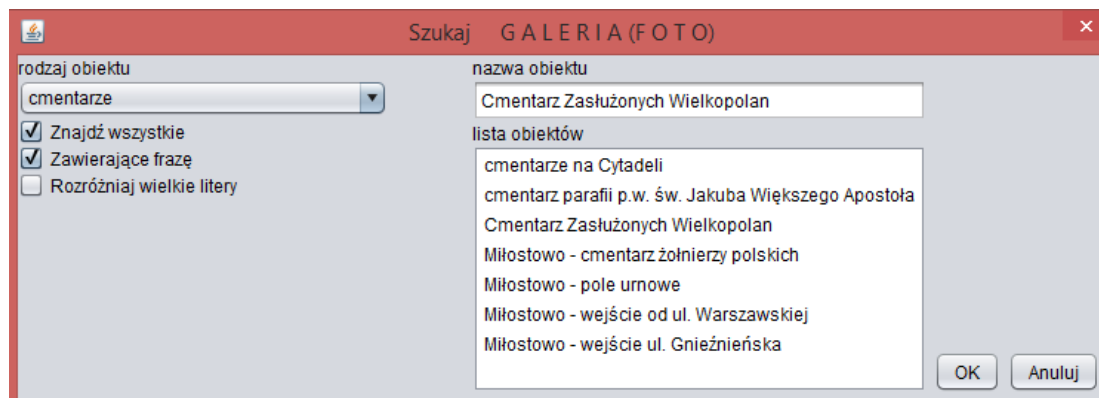
OK    Anuluj



#### 2.1.1.18.5. Wyszukaj inne obiekty

Przypadek użycia umożliwia wyszukiwanie:

1. galerii zdjęć,
2. kwater na cmentarzach.



#### 2.1.1.18.6. Wyszukaj obiekt w iGeoMap

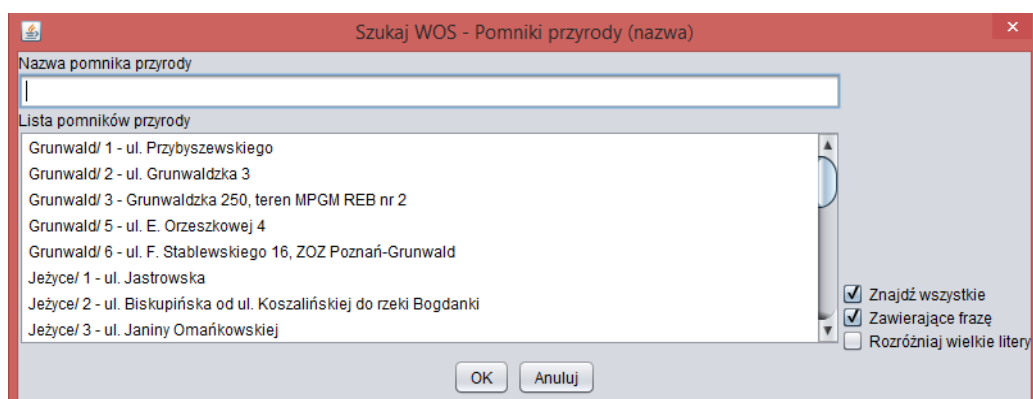
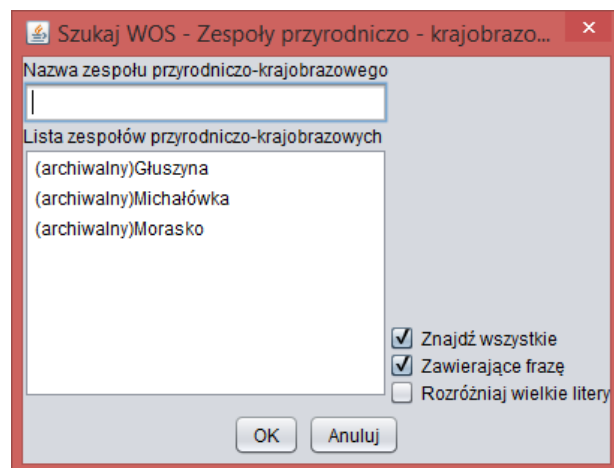
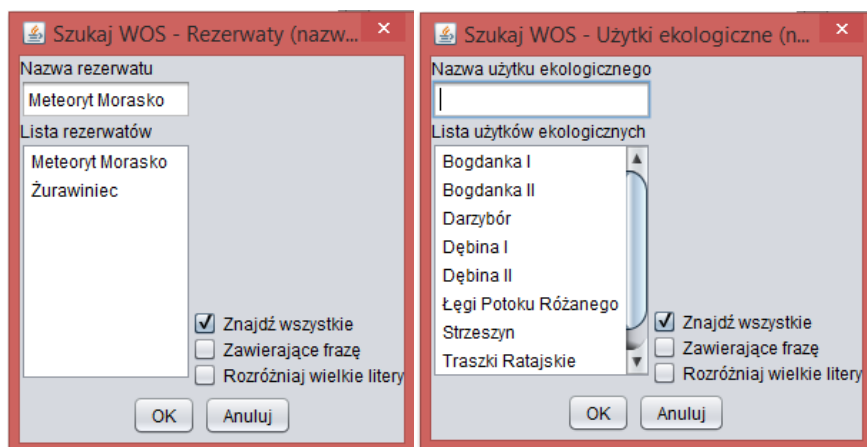
Przypadek użycia umożliwia wyszukiwanie obiektów w aplikacji. Wyszukiwanie odbywa się poprzez zdefiniowanie kryteriów wyszukiwania w oknie formularza. Wyszukanie obiektu powoduje jego oznaczenie na mapie i wycentrowanie okna mapy do tego obiektu.

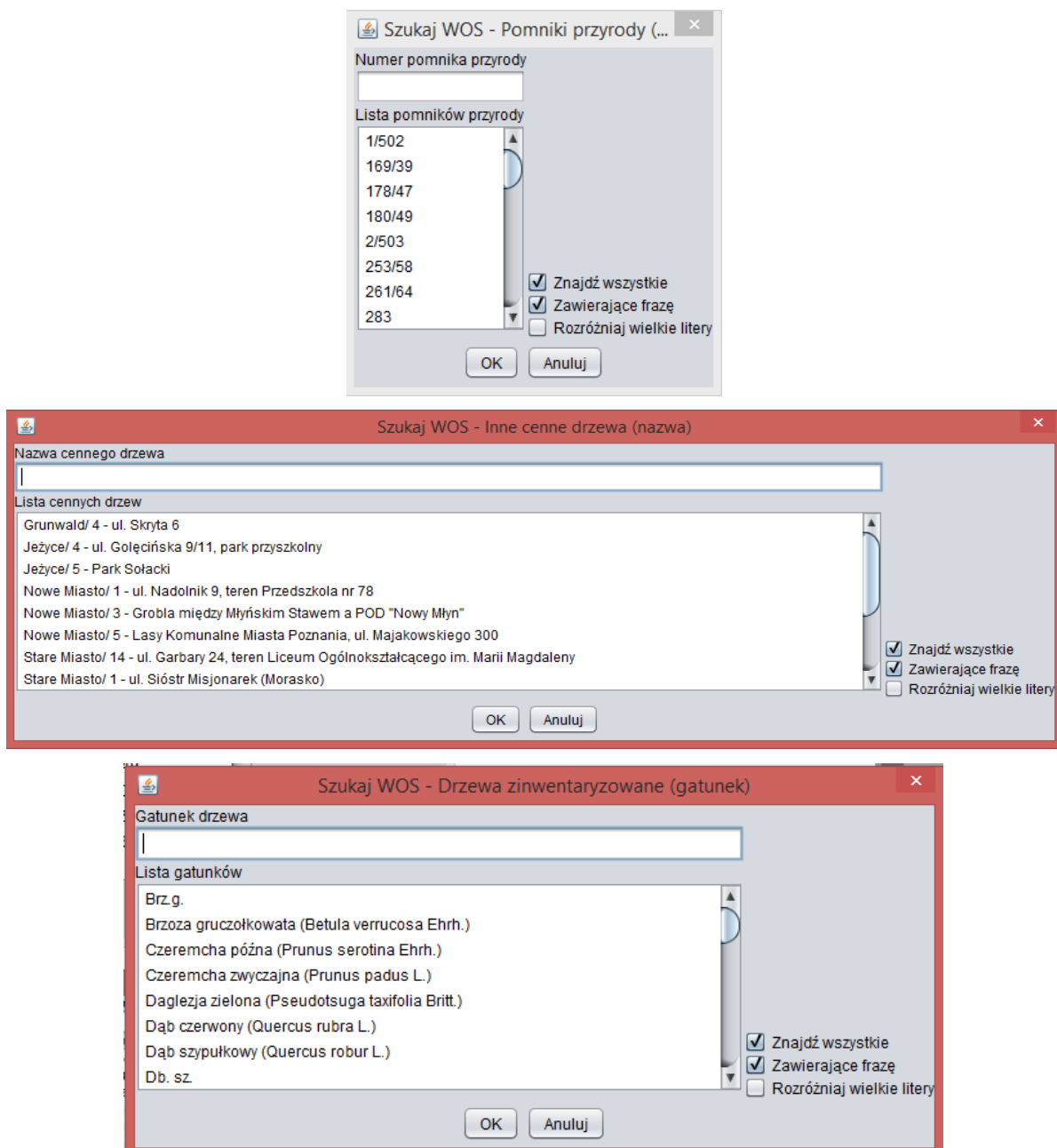
#### 2.1.1.18.7. Wyszukaj obiekty ochrony środowiska

Przypadek użycia umożliwia wyszukiwania obiektów ochrony środowiska w zakresie:

1. rezerwatów,

2. użytków ekologicznych,
3. zespołów przyrodniczo – krajobrazowych,
4. pomników przyrody po nazwie lub numerze w rejestrze,
5. innych cennych drzewach,
6. drzewach zainwentaryzowanych po gatunku.

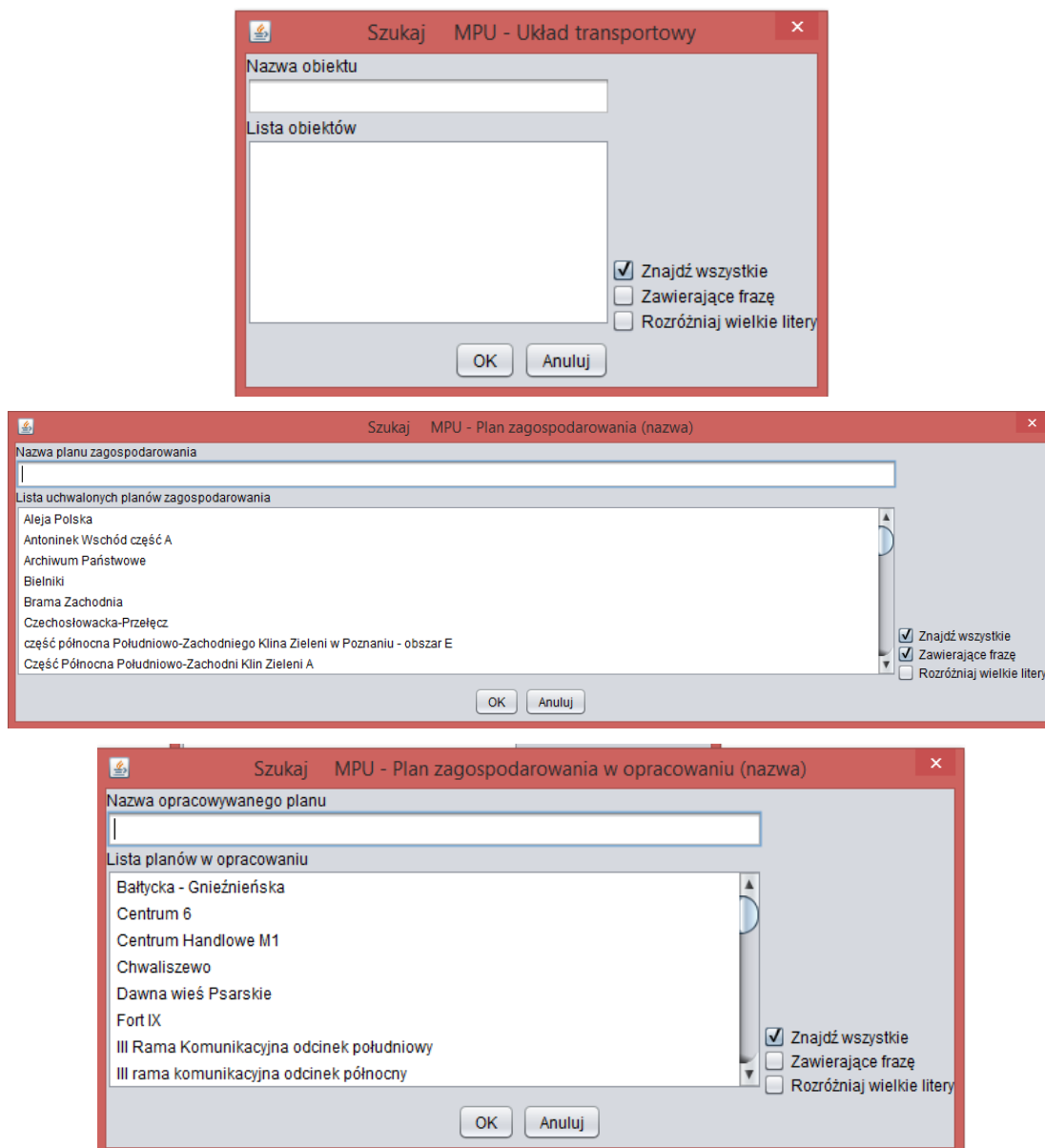




#### 2.1.1.18.8. Wyszukaj plany zagospodarowania przestrzennego

Przypadek użycia umożliwia wyszukiwanie planów zagospodarowania przestrzennego w zakresie:

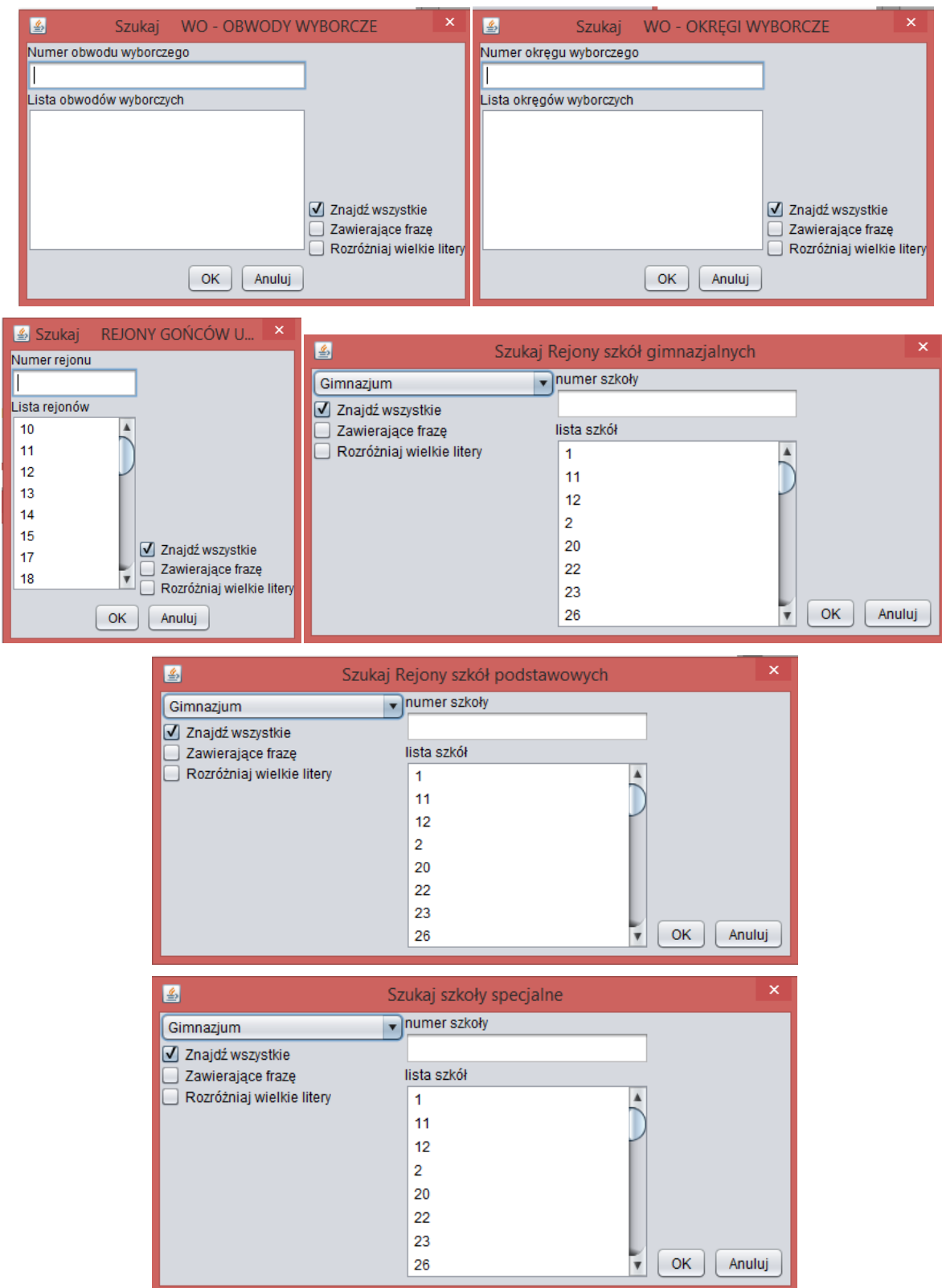
1. MPU - układ transportowy,
2. MPU - Plan zagospodarowania (nazwa),
3. MPU - Plan zagospodarowania w opracowaniu (nazwa).



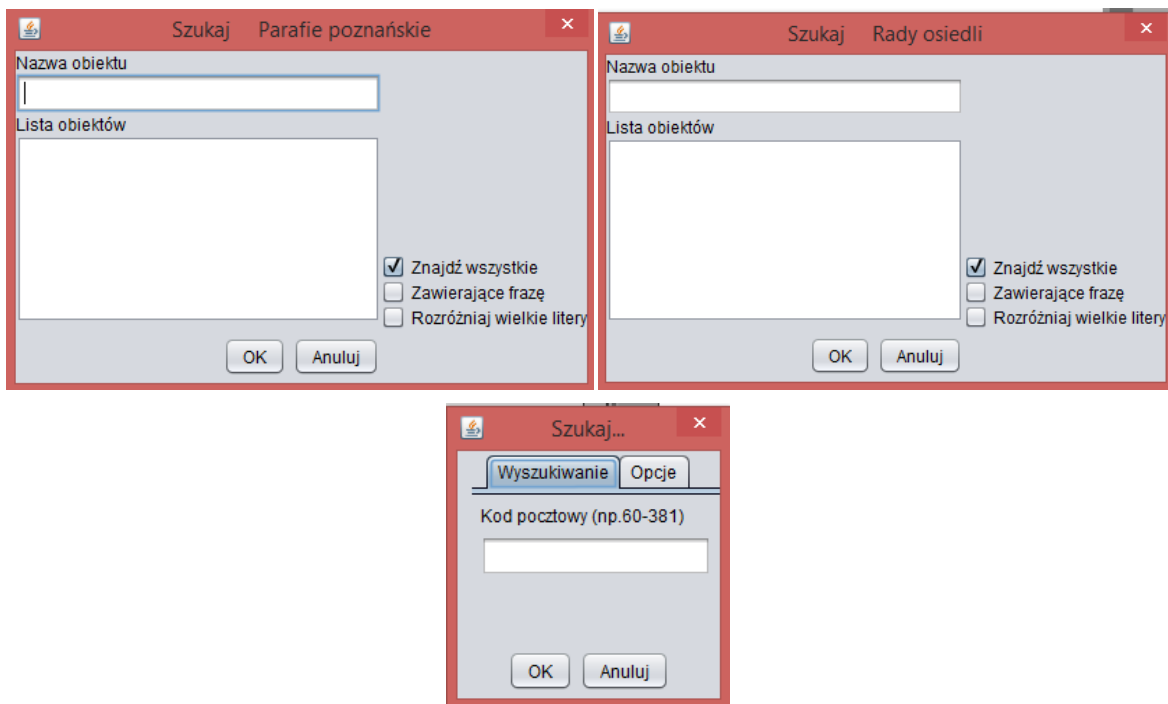
#### 2.1.1.18.9. Wyszukaj rejony, rewiry, obwody

Przypadek użycia umożliwia wyszukiwanie następujących rodzajów obiektów:

1. obwodów wyborczych,
2. okręgów wyborczych,
3. rejonów gońców Urzędy Miasta,
4. rejonów szkół gimnazjalnych,
5. rejonów szkół podstawowych,
6. szkół specjalnych,
7. parafii,
8. rad osiedli,
9. komisariatów, rewirów, rejonów,
10. kodów pocztowych.



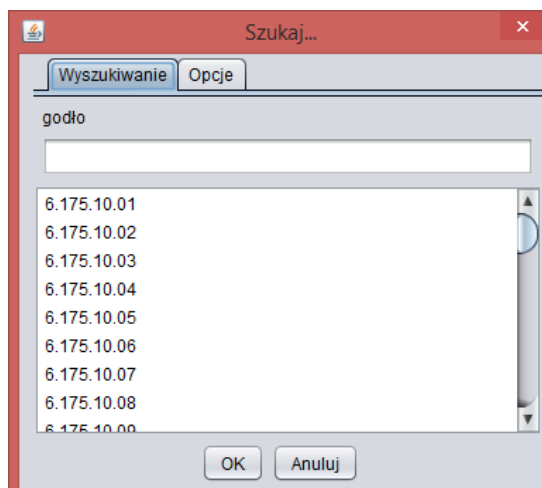




#### 2.1.1.18.10. Wyszukaj sekcje mapy w układzie 2000

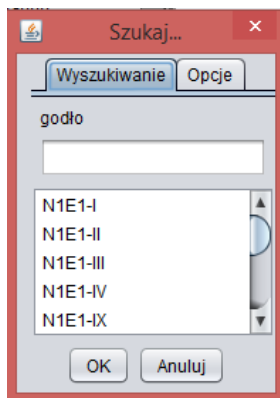
Przypadek użycia umożliwia wyszukiwanie sekcji mapy dla zadanej skali. Dostępne skale to:

1. 1:500,
2. 1:1000,
3. 1:2000,
4. 1:5000,
5. 1:10 000.



#### 2.1.1.18.11. Wyszukaj sekcje mapy w układzie lokalnym

Przypadek użycia umożliwia wyszukiwanie sekcji mapy w układzie lokalnym.



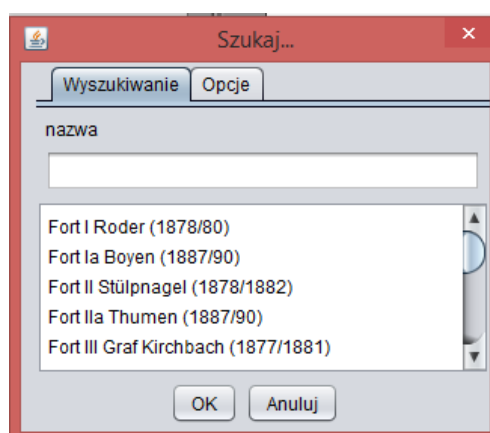
#### 2.1.1.18.12. Wyszukaj tereny zieleni, wody, cmentarze

Przypadek użycia umożliwia wyszukiwanie obiektów leżących w wydzielonych w aplikacji obszarach.

Wydzielono obszary dla:

1. Cmentarz inny,
2. Cmentarz komunalny,
3. Cmentarz parafialny,
4. Fort,
5. Obiekt sportowy,
6. Ogród działkowy,
7. Teren zieleni na podstawie zdjęć lotniczych,
8. Jezioro,
9. Potok,
10. Rów,
11. Rzeka,
12. Staw,
13. Struga.

Wyszukiwanie odbywa się na podstawie nazwy obiektu.

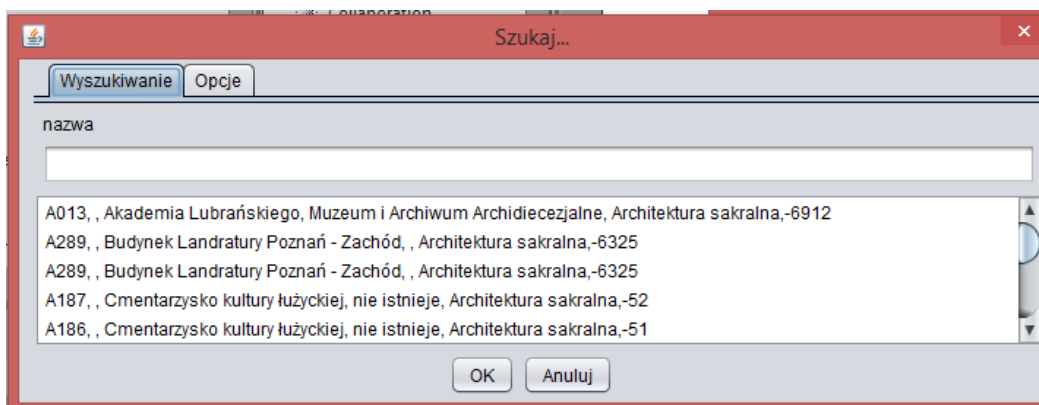
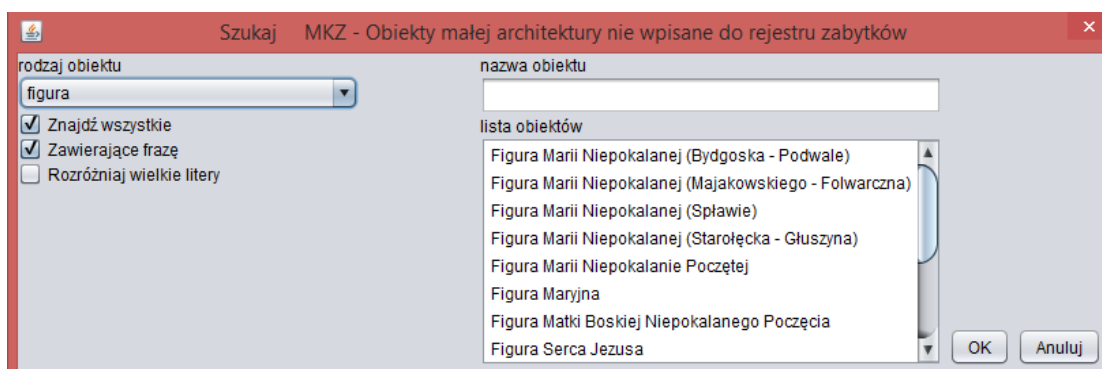
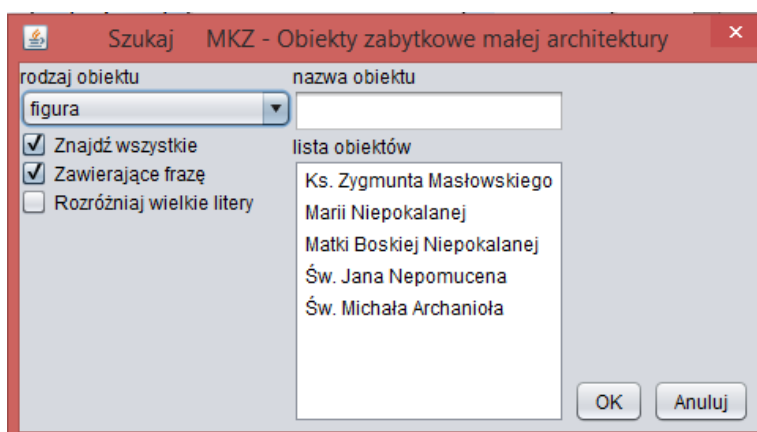


#### 2.1.1.18.13. Wyszukaj zabytki

Przypadek użycia umożliwia wyszukiwanie następującego zakresu danych w obszarze zabytków:

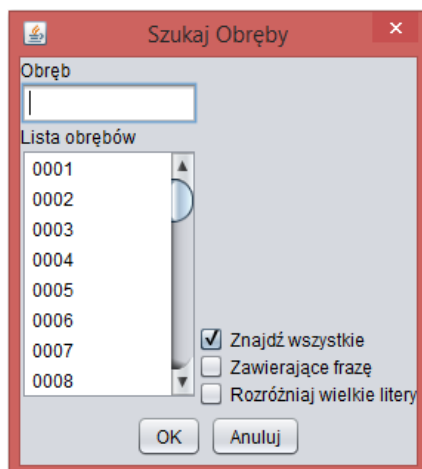
1. MKZ - Obiekty zabytkowe małej architektury,
2. MKZ - Obiekty małej architektury nie wpisane do rejestru zabytków,
3. Architektura sakralna,

4. Browary, cegielnie, fabryki, młyny, inne,
5. Mieszkalnictwo,
6. Budownictwo obronne,
7. Budownictwo wojskowe,
8. Budynki przemysłowe komunalne,
9. Budynki użyteczności publicznej,
10. Ogrody, parki, cmentarze,
11. Pałace,
12. Układy urbanistyczne,
13. Zamki,
14. Zespoły pałacowe, folwarczne, dwory,
15. Zespoły zabytkowe,
16. Obiekty do wyjaśnienia.

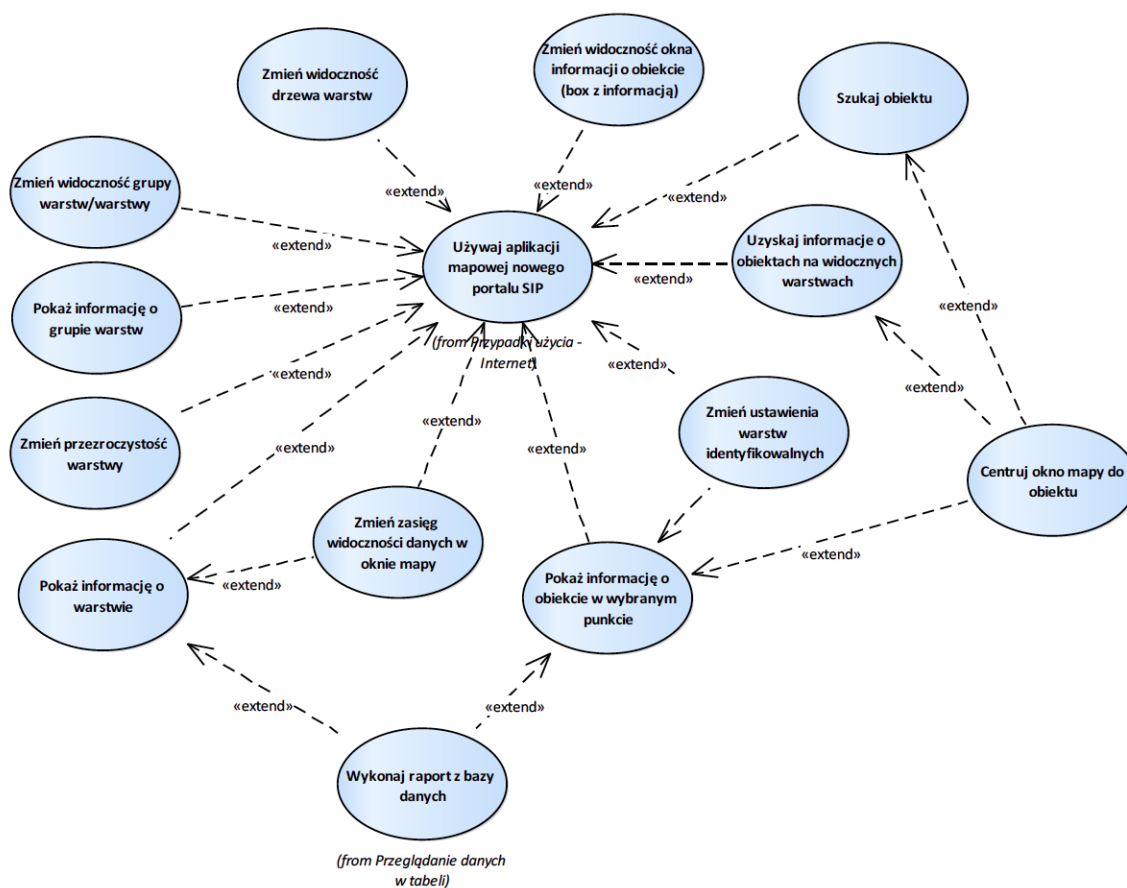


## 2.1.1.18.14. Wyszukuj mapy katastralne, obręby, arkusze

Przypadek użycia umożliwia wyszukiwanie mapy katastralnych, obrębów, arkuszy.



## 2.1.2. Aplikacja mapowa nowy portal SIP



Rysunek 5 – Aplikacja mapowa nowy portal SIP

## 2.1.2.1. Centruj okno mapy do obiektu

Przypadek użycia umożliwia wycentrowanie okna mapy do wybranego obiektu.

#### 2.1.2.2. Pokaż informację o grupie warstw

Przypadek użycia umożliwia zapoznanie się z informacjami opisującymi grupę warstw.

#### 2.1.2.3. Pokaż informację o obiekcie w wybranym punkcie

Przypadek użycia umożliwia pokazanie informacji o obiektach, z warstw ustawionych jako identyfikowalne, dla lokalizacji wskazanej przez użytkownika oraz warstw stałych (współrzędne, sieć dróg, działki ewidencyjne). W wyniku zwracane są informacje o obiekcie przez API REST SIP).

Wynik zależy od uprawnień użytkownika.

Z wyników identyfikacji użytkownik ma możliwość przejścia do:

1. raportu z bazy danych;
2. dociągnięcia geometrii obiektu i jej prezentacji w oknie mapy.

#### 2.1.2.4. Pokaż informację o warstwie

Przypadek użycia umożliwia zapoznanie się z informacjami opisującymi warstwę w zakresie:

1. Tytuł,
2. Źródło danych,
3. Opis warstwy,
4. Data utworzenia usługi,
5. Data aktualizacji danych,
6. Widoczność jako opis skal,
7. INSPIRE aneks,
8. INSPIRE temat,
9. Załączniki,
10. Raporty,
11. Legenda.

#### 2.1.2.5. Szukaj obiektu

Przypadek użycia umożliwia wyszukiwanie obiektów ze wskazanej przez użytkownika warstwy.

Użytkownik wybiera warstwę z lista dostępnych warstw. Dla wybranej warstwy system prezentuje parametry, po których możliwe jest wyszukiwanie.

W wyniku wyszukiwania system prezentuje listę obiektów spełniających wartości podane przez użytkownika. Po wybraniu obiektu na liście następuje wycentrowanie okna mapy do wskazanego obiektu.

#### 2.1.2.6. Uzyskaj informacje o obiektach na widocznych warstwach

Przypadek użycia umożliwia pozyskanie informacji o obiekcie we wskazanej przez użytkownika lokalizacji.

Narzędzie wymaga wybranie warstwy, która ma być prezentowana w informacji o obiekcie. Pozyskanie tych informacji to wywołanie operacji GetFeatureInfo usługi WMS dla włączonych warstw.

#### 2.1.2.7. Zmień przezroczystość warstwy

Przypadek użycia umożliwia zmianę przezroczystości warstwy.

#### 2.1.2.8. Zmień ustawienia warstw identyfikowalnych

Przypadek użycia umożliwia użytkownikowi ustawienie warstw, które mają być prezentowane w narzędziu identyfikacji.

#### 2.1.2.9. Zmień widoczność drzewa warstw

Przypadek użycia umożliwia zmianę widoczności drzewa warstw.

#### 2.1.2.10. Zmień widoczność grupy warstw/warstwy

Przypadek użycia umożliwia zmianę widoczności dla grupy warstwy/warstwy.

#### 2.1.2.11. Zmień widoczność okna informacji o obiekcie (box z informacją)

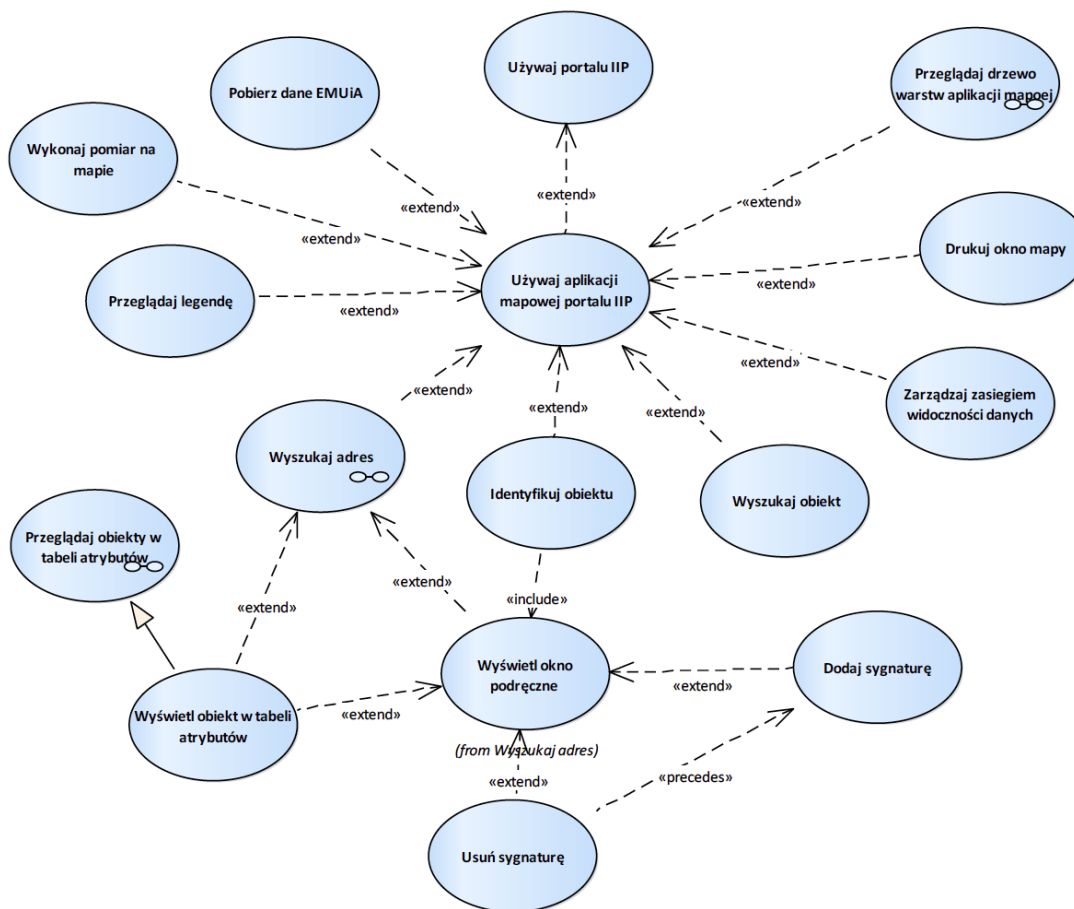
Działa tylko dla obiektów z warstwy geojson.

#### 2.1.2.12. Zmień zasięg widoczności danych w oknie mapy

Przypadek użycia daje możliwość zmiany zasięgu widoczności danych w oknie mapy w zakresie:

1. powiększenia (scroll, stały interwał),
2. pomniejszenia (scroll, stały interwał),
3. cofnięcie i ponowienie widoku,
4. przesunięcie widoku (wciśnięty lewy przycisk myszki),
5. widok całej mapy,
6. widok w zasięgu wskazanej warstwy.

## 2.1.3. Portal IIP MSA



Rysunek 6 – Portal IIP MSA

## 2.1.3.1. Dodaj sygnaturę

Przypadek użycia pozwala na dodanie sygnatury dla obiektu (wskaźnik umieszczany w oknie mapy wraz z adresem URL do niego)

## 2.1.3.2. Drukuj okno mapy

Przypadek użycia umożliwia wydrukowania treści widocznej w oknie mapy. Wydruk następuje do pliku, dostępnego w oknie drukowania.

Użytkownik ma możliwość określenia:

1. tytułu mapy,
2. układu wydruku,
3. formatu wydruku.

W ustawieniach zaawansowanych użytkownik ma możliwość:

1. wykonania wydruku w skali mapy lub w zasięgu mapy,
2. wymuszenie skali wydruku,
3. ustawienia jakości wydruku,
4. ustawienia szerokości i wysokości wydruku w pikselach.

#### 2.1.3.3. Identyfikuj obiektu

Przypadek użycia daje możliwość identyfikacji obiektu dla lokalizacji wskazanej przez użytkownika.

#### 2.1.3.4. Pobierz dane EMUiA

Przypadek użycia pozwala na pobranie pliku danych EMUiA w formacie gml.

#### 2.1.3.5. Przeglądaj drzewo warstw aplikacji mapowej

Przypadek użycia daje możliwość przeglądania drzewa warstw aplikacji mapowej.

#### 2.1.3.6. Przeglądaj legendę

Przypadek użycia daje możliwość przeglądania legendy warstw widocznych w aplikacji mapowej.

#### 2.1.3.7. Przeglądaj obiekty w tabeli atrybutów

Przypadek użycia daje możliwość przeglądanie wartości obiektów w tabeli atrybutów.

#### 2.1.3.8. Usuń sygnaturę

Przypadek użycia umożliwia usunięcie sygnatury widocznej na mapie.

#### 2.1.3.9. Używaj aplikacji mapowej portalu IIP

Przypadek użycia daje możliwość uruchomienia jednej z prekonfigurowanych aplikacji mapowych Portalu IIP. Wywołanie przypadku użycia wiąże się z akceptacją wykorzystania plików cookies.

#### 2.1.3.10. Używaj portalu IIP

Przypadek użycia pozwala na uruchomienie Portalu IIP.

#### 2.1.3.11. Wykonaj pomiar na mapie

Przypadek użycia daje możliwość wykonania pomiaru na mapie jako:

1. pomiaru długości dla punktów wskazanych na mapie,
2. pomiaru powierzchni dla punktów wskazanych na mapie,
3. lokalizacji dla wskazanego punktu.

W ustawieniach użytkownik ma możliwość zmiany jednostki pomiaru zgodnie z wybranym narzędziem pomiarowym.

#### 2.1.3.12. Wyszukaj adres

Przypadek użycia daje możliwość wyszukania:

1. ulic wg nazw,
2. adresów.

Podczas definiowania kryteriów wyszukiwania system prezentuje listę obiektów spełniającą zadane kryterium wyszukiwania.

Wynik wyszukiwania prezentowane są na osobnej zakładce. Dla obiektów będących wynikiem wyszukiwania dostępne są dodatkowe funkcjonalności.



Wynik zapytania dostępny jest jako warstwa tematyczna drzewa warstw oraz zakładka w tabeli atrybutów.

#### 2.1.3.13. Wyszukaj obiekt

Przypadek użycia pozwala na wyszukiwanie ulicy po wpisaniu przez użytkownika nazwy ulicy. System pozwala na podanie niepełnej nazwy i po potwierdzeniu wpisanej wartości prezentuje na liście obiekty spełniające warunek zadany przez użytkownika. Wybranie na liście obiektu centruje do niego okno mapy oraz wyświetla okno informacji o obiekcie.

#### 2.1.3.14. Wyświetl obiekt w tabeli atrybutów

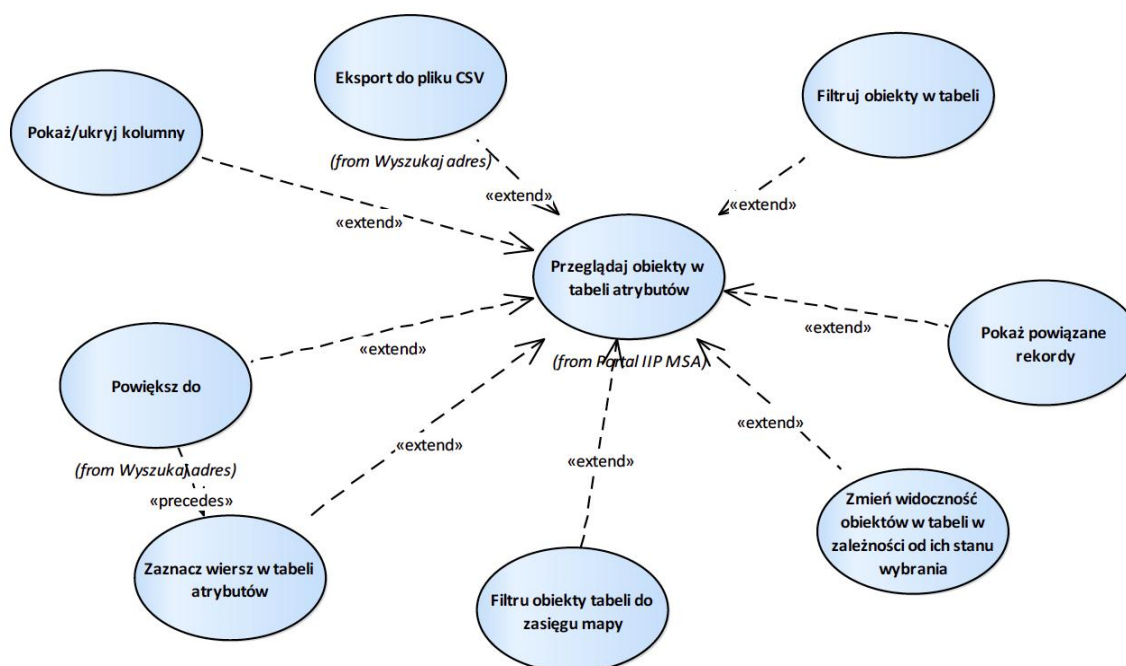
Przypadek użycia wyświetla tabelę atrybutów dla wskazanego obiektu.

#### 2.1.3.15. Zarządzaj zasięgiem widoczności danych

Przypadek użycia pozwala na zmianę zasięgu widoczności danych widocznych w oknie mapy. Dostępne narzędzie to:

1. powiększanie/pomniejszanie (przyciski i scroll myszki),
2. przesuwanie okna mapy (przycisk myszki).

#### 2.1.3.16. Przeglądaj obiekty w tabeli atrybutów



Rysunek 7 – Przeglądaj obiekty w tabeli atrybutów

##### 2.1.3.16.1. Filtru obiekty tabeli do zasięgu mapy

Przypadek użycia daje możliwość filtrowania obiektów widocznych w tabeli do obiektów znajdujących się w aktualnym zasięgu mapy.

##### 2.1.3.16.2. Filtruj obiekty w tabeli

Przypadek użycia umożliwia określenia warunku filtra dla obiektów tabeli.

Określenie filtra odbywa się poprzez określenie wyrażenia filtra (warunek logiczny dla wartości warstwy).

Dostępne operatory logiczne dla atrybutów tekstowych to:

1. wynosi,
2. równa się,
3. nie równa się,
4. zaczyna się od,
5. kończy się na,
6. zawiera,
7. nie zawiera,
8. jest puste,
9. nie jest puste.

Dostępne operatory logiczne dla atrybutów liczbowych to:

1. wynosi,
2. nie równa się,
3. równa się co najmniej,
4. jest mniejsze niż,
5. równa się maksymalnie,
6. jest większe niż,
7. jest pomiędzy,
8. nie jest pomiędzy,
9. jest puste,
10. nie jest puste.

#### 2.1.3.16.3. Pokaż powiązane rekordy

Pokaż/ukryj kolumny.

Przypadek użycia daje możliwość pokazania/ukrycia kolumn widocznych w tabeli danych warstwy.

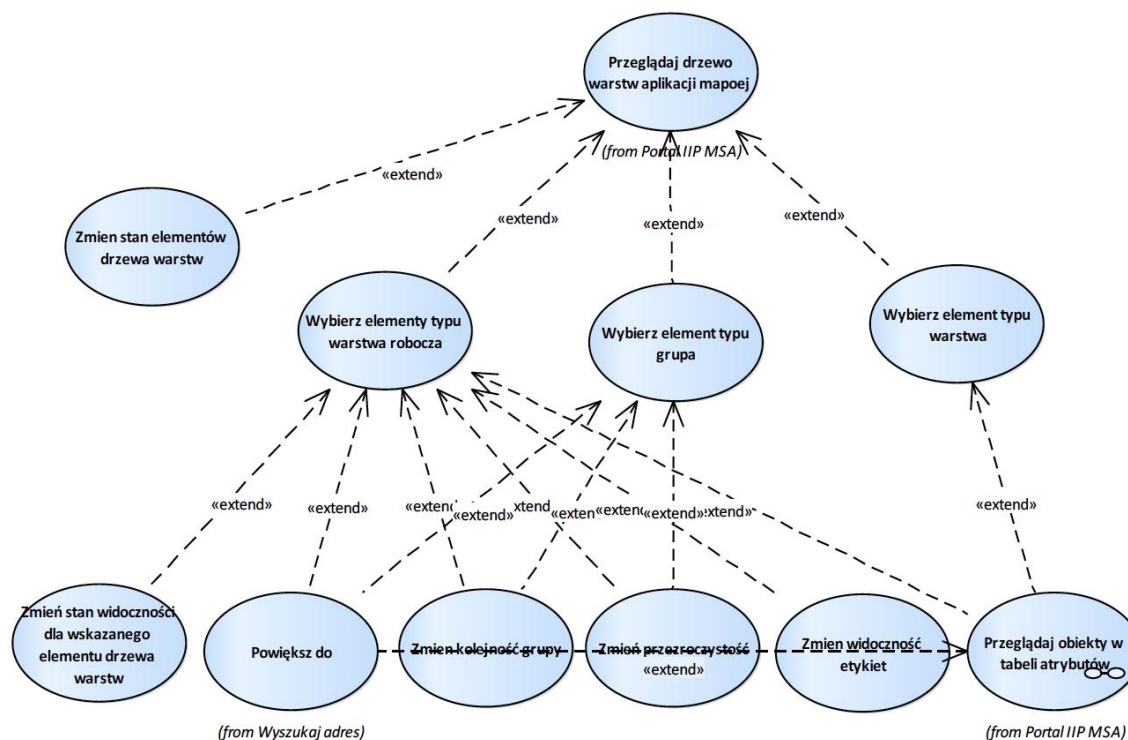
#### 2.1.3.16.4. Zaznacz wiersz w tabeli atrybutów

Przypadek użycia pozwala na zaznaczenie wiersza w tabeli atrybutów.

#### 2.1.3.16.5. Zmień widoczność obiektów w tabeli w zależności od ich stanu wybrania

Przypadek użycia daje możliwość zmiany widoczności obiektu w tabeli do tylko wybranych/wszystkich.

## 2.1.3.17. Przeglądaj drzewo warstw aplikacji mapowej



Rysunek 8 – Przeglądaj drzewo warstw aplikacji mapowej

## 2.1.3.17.1. Wybierz element typu grupa

Przypadek użycia umożliwia wybranie elementów typu grupa.

## 2.1.3.17.2. Wybierz element typu warstwa

Przypadek użycia umożliwia wybranie elementów typu warstwa.

## 2.1.3.17.3. Wybierz elementy typu warstwa robocza

Przypadek użycia umożliwia wybranie elementów typu warstwa robocza.

## 2.1.3.17.4. Zmień kolejność grupy

Przypadek użycia daje możliwość zmiany kolejności grupy w stosunku do innych grup dostępnych w drzewie warstwa aplikacji mapowej.

## 2.1.3.17.5. Zmień stan elementów drzewa warstw

Przypadek użycia daje możliwość zmiany stanu widoczności dla wszystkich obiektów drzewa warstwa w zakresie:

1. włączenie widoczności wszystkich warstw,
2. wyłączenie widoczności wszystkich warstw,
3. rozwinięcia drzewa dla wszystkich warstw,
4. zwinienia drzewa dla wszystkich warstw.

## 2.1.3.17.6. Zmień widoczność etykiet

Przypadek użycia daje możliwość zmiany widoczności etykiet wyników wyszukiwania (warstwy tymczasowej).

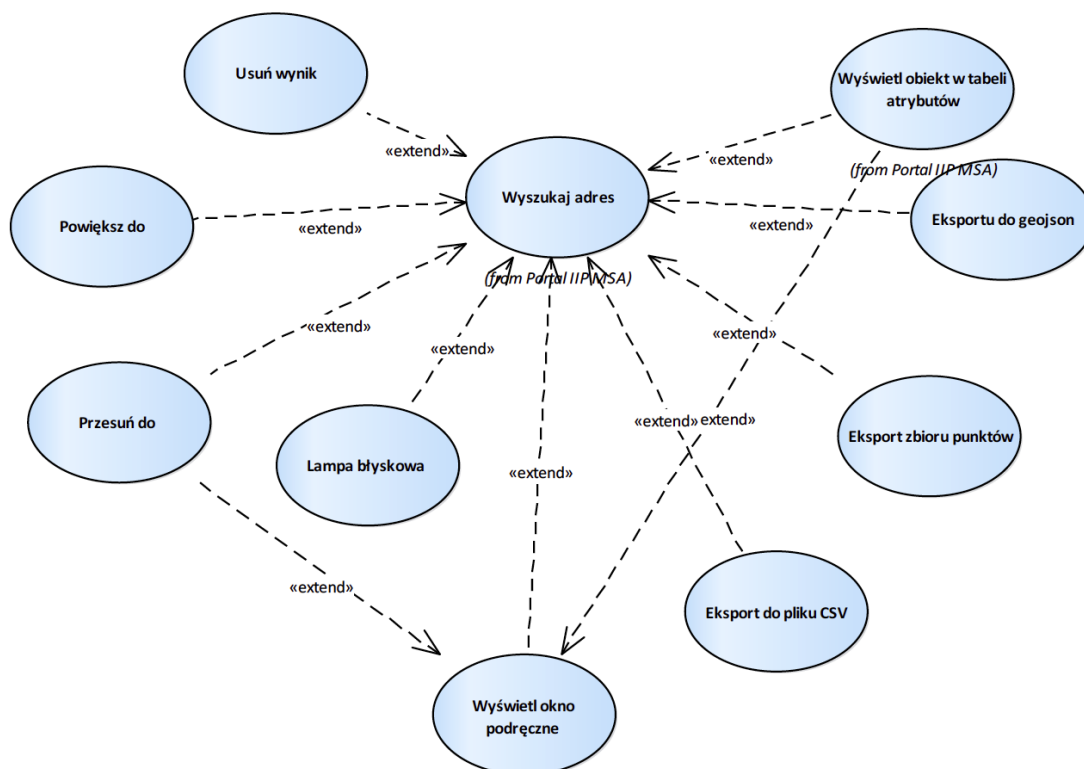
## 2.1.3.17.7. Zmień przezroczystość

Przypadek użycia daje możliwość zmiany przezroczystości warstwy.

## 2.1.3.17.8. Zmień stan widoczności dla wskazanego elementu drzewa warstw

Przypadek użycia daje możliwość zmiany widoczności dla wskazanego elementu drzewa warstw.

## 2.1.3.18. Wyszukaj adres



Rysunek 9 – Wyszukaj adres

## 2.1.3.18.1. Eksport do pliku CSV

Przypadek użycia umożliwia zapisanie informacji o obiekcie do pliku w formacie csv.

## 2.1.3.18.2. Eksport zbioru punktów

Przypadek użycia daje możliwość zapisanie obiektu jako zbioru obiektów (format json).

## 2.1.3.18.3. Eksportu do geojson

Przypadek użycia daje możliwość zapisanie obiektów w pliku zgodnym ze specyfikacją geojson.

## 2.1.3.18.4. Lampa błyskowa

Przypadek użycia powoduje, że obiektu jest czasowo wyróżniany w oknie mapy.

## 2.1.3.18.5. Powiększ do

Przypadek użycia wymusza powiększenie okna mapy do wskazanego obiektu.

## 2.1.3.18.6. Przesuń do

Przypadek użycia wymusza przesunięcie okna mapy do wskazanego obiektu.

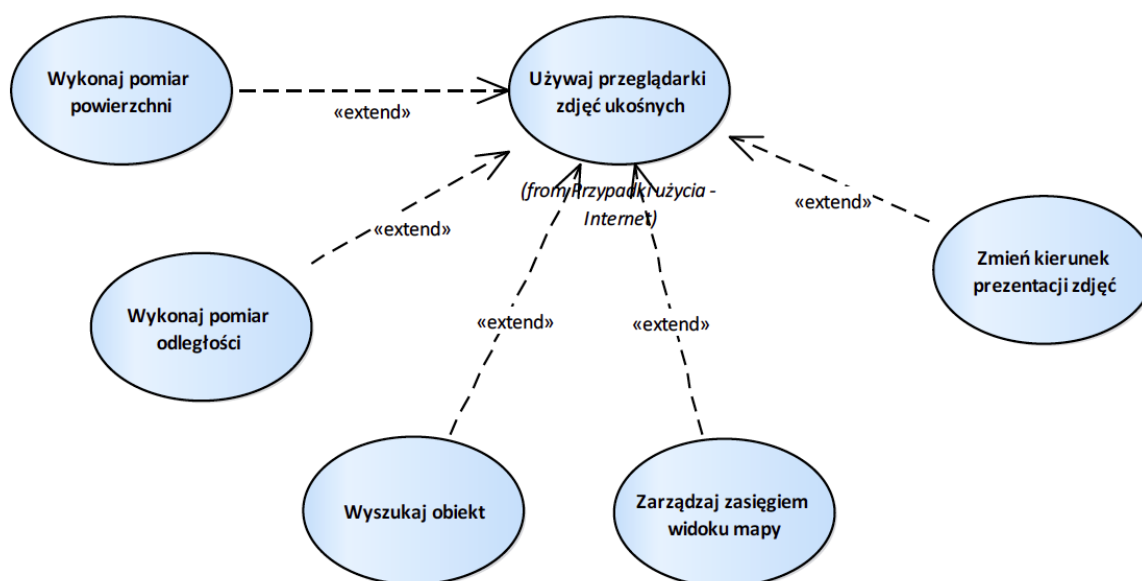
## 2.1.3.18.7. Usuń wynik

Przypadek użycia daje możliwość usunięcia obiektu z wyników wyszukiwania.

## 2.1.3.18.8. Wyświetl okno podręczne

Przypadek użycia powoduje wyświetlanie okna podręcznego z atrybutami obiektu.

## 2.1.4. Przeglądarka zdjęć ukośnych



Rysunek 10 – Przeglądarka zdjęć ukośnych

## 2.1.4.1. Wykonaj pomiar odległości

Przypadek użycia umożliwia wykonanie pomiaru odległości poprzez wskazanie kolejnych punktów linii pomiarowej.

## 2.1.4.2. Wykonaj pomiar powierzchni

Przypadek użycia umożliwia pozyskanie informacji o powierzchni wieloboku wrysowanego przez użytkownika.

## 2.1.4.3. Wyszukaj obiekt

Przypadek użycia umożliwia wycentrowanie okna mapy do obiektu, którego nazwa podawana jest przez użytkownika w oknie wyszukiwania.

## 2.1.4.4. Zarządzaj zasięgiem widoku mapy

Przypadek użycia umożliwia zarządzanie zasięgiem widoku mapy w zakresie:

1. powiększenia/pomniejszenia skali widoku scrollem myszki,
2. powiększenia widoku do zakresu prostokąta wskazanego przez użytkownika,
3. zmiany zasięgu do widoku predefiniowanego,
4. przesunięcie widoku okna mapy.

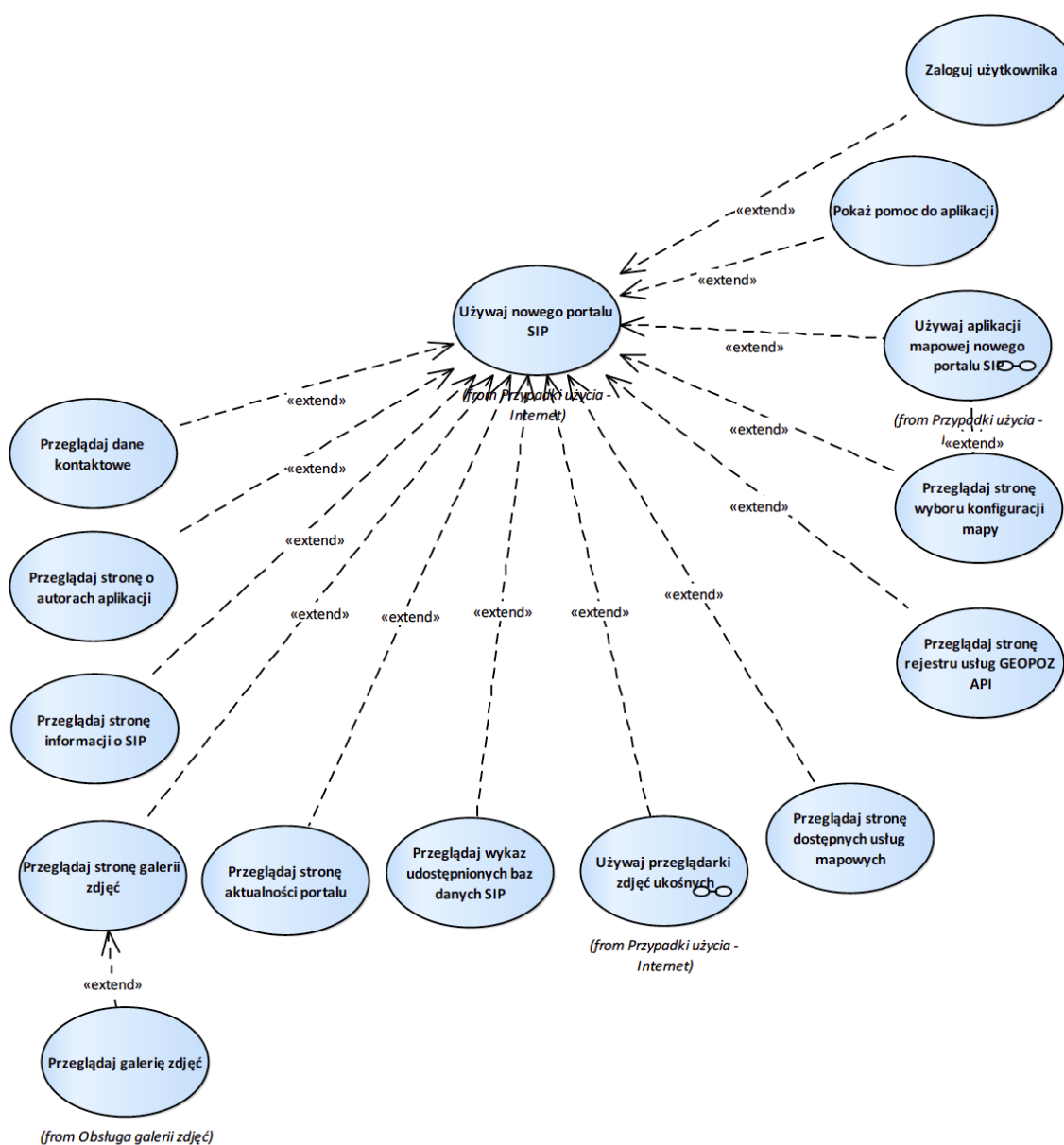
Zmiana zasięgu dotyczy okna głównego oraz okien z podglądem poszczególnych kierunków.

#### 2.1.4.5. Zmień kierunek prezentacji zdjęć

Przypadek użycia umożliwi zmianę kierunku obserwacji zdjęć poprzez wskazanie miniatury lub poprzez wybór oznaczenia kierunku z następujących wartości:

1. z góry,
2. na północ,
3. na południe,
4. na wschód,
5. na zachód.

#### 2.1.5. Nowy portal SIP



Rysunek 11 – Nowy portal SIP

#### 2.1.5.1. Pokaż pomoc do aplikacji

Przypadek użycia umożliwia użytkownikowi zapoznanie się z pomocą do systemu w zakresie funkcjonalności tworzenia raportów bazy danych oraz funkcjonalności aplikacji mapowej.

#### 2.1.5.2. Przeglądaj dane kontaktowe

Przypadek użycia daje możliwość przeglądania strony z danymi kontaktowymi.

#### 2.1.5.3. Przeglądaj stronę aktualności portalu

Przypadek użycia umożliwia przeglądanie strony aktualności portalu SIP.

#### 2.1.5.4. Przeglądaj stronę dostępnych usług mapowych

Przypadek użycia umożliwia przeglądanie listy dostępnych usług mapowych.

#### 2.1.5.5. Przeglądaj stronę galerii zdjęć

Przypadek użycia umożliwia przeglądanie kategorii grup zdjęć.

#### 2.1.5.6. Przeglądaj stronę informacji o SIP

Przypadek użycia umożliwia zapoznanie się informacjami o SIP.

#### 2.1.5.7. Przeglądaj stronę o autorach aplikacji

Przypadek użycia umożliwia zapoznanie się informacjami o autorach aplikacji SIP.

#### 2.1.5.8. Przeglądaj stronę rejestru usług GEOPOZ API

Przypadek użycia umożliwia przeglądanie strony rejestru usług GEOPOZ API oraz pobrania danych poprzez wywołanie usługi API.

#### 2.1.5.9. Przeglądaj stronę wyboru konfiguracji mapy

Przypadek użycia umożliwia przeglądanie strony wyboru konfiguracji mapy.

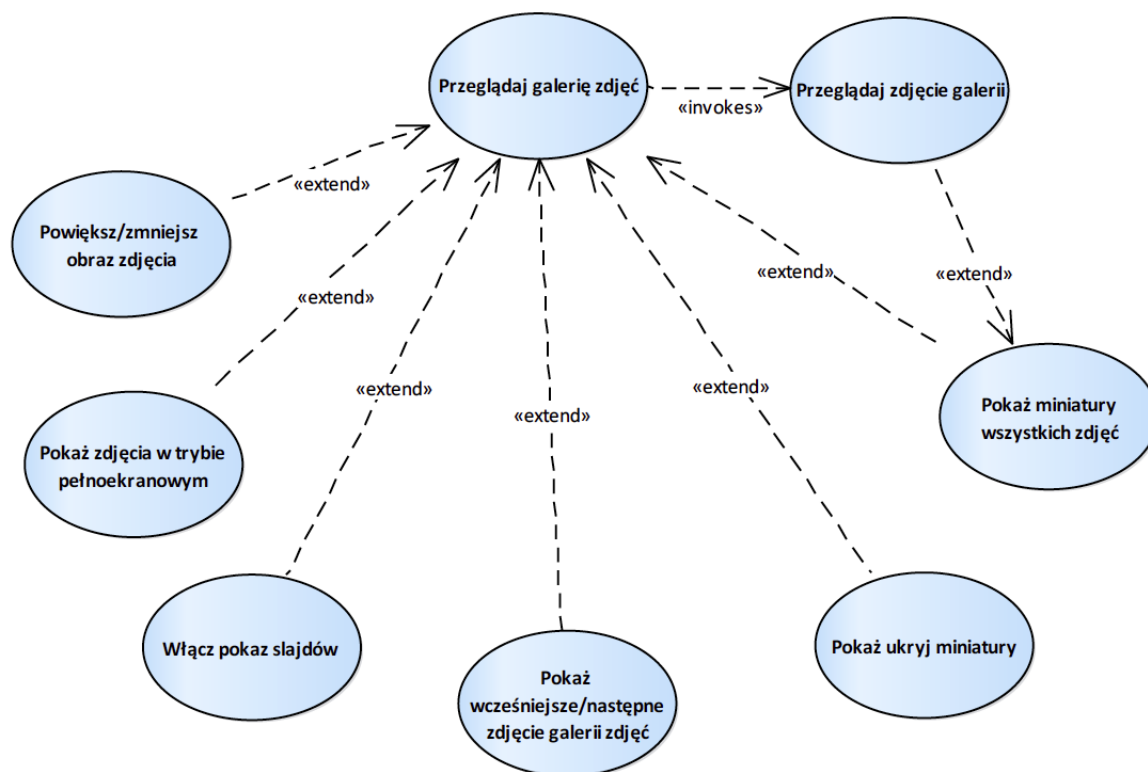
#### 2.1.5.10. Przeglądaj wykaz udostępnionych baz danych SIP

Przypadek użycia daje możliwość przeglądania wykazu baz danych SIP.

#### 2.1.5.11. Zaloguj użytkownika

Przypadek użycia umożliwia zalogowanie się użytkownikowi do portalu SIP.

## 2.1.5.12. Obsługa galerii zdjęć



Rysunek 12 – Obsługa galerii zdjęć

## 2.1.5.12.1. Pokaż miniatury wszystkich zdjęć

Przypadek użycia umożliwia przeglądanie miniatur zdjęć galerii zdjęć.

## 2.1.5.12.2. Pokaż ukryj miniatury

Przypadek użycia daje możliwość włączenia/wyłączenia widoczności miniatur galerii zdjęć.

## 2.1.5.12.3. Pokaż wcześniejsze/następne zdjęcie galerii zdjęć

Przypadek użycia daje możliwość przejścia do następnego/wcześniejszego zdjęcia galerii zdjęć.

## 2.1.5.12.4. Pokaż zdjęcia w trybie pełnoekranowym

Przypadek użycia daje możliwość przeglądania zdjęcia w trybie pełnoekranowym.

## 2.1.5.12.5. Powiększ/zmniejsz obraz zdjęcia

Przypadek użycia umożliwia powiększenie/pomniejszenie widoku przeglądanego zdjęcia.

## 2.1.5.12.6. Przełącz galerię zdjęć

Przypadek użycia daje możliwość przeglądania zdjęć galerii zdjęć.

## 2.1.5.12.7. Przełącz zdjęcie galerii

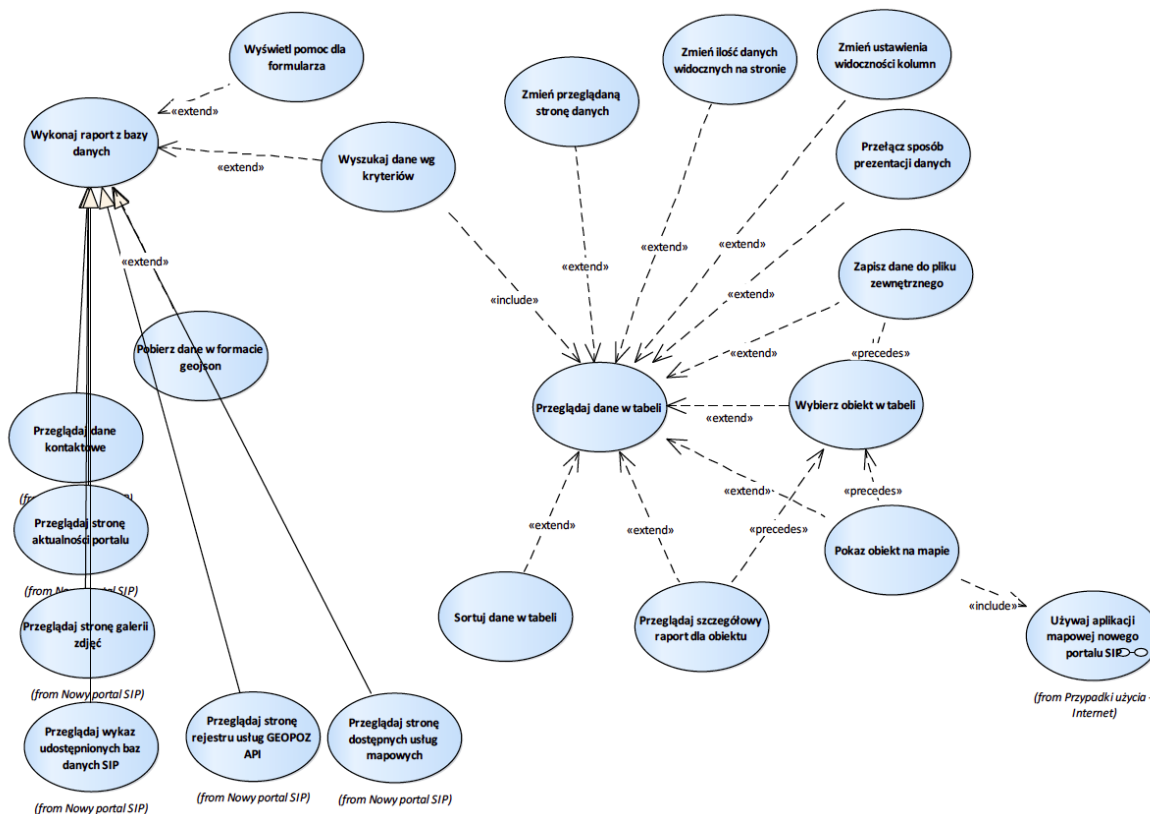
Przypadek użycia daje możliwość przeglądania zdjęcia galerii zdjęć.



## 2.1.5.12.8. Włącz pokaz slajdów

Przypadek użycia daje możliwość włączenia pokazu slajdów galerii zdjęć

## 2.1.5.13. Przeglądanie danych w tabeli



Rysunek 13 – Przeglądanie danych w tabeli

## 2.1.5.13.1. Pobierz dane w formacie geojson

Przypadek użycia umożliwia pobranie danych w formacie geojson.

## 2.1.5.13.2. Pokaz obiekt na mapie

Przypadek użycia umożliwia uruchomienie aplikacji mapowej z dodanymi do widoku mapy obiektami, w kontekście których nastąpiło wywołanie aplikacji mapowej. Aplikacja mapowa wywoływana jest w określonej konfiguracji mapy (mapa domyślna lub inna dostępna).

## 2.1.5.13.3. Przeglądaj dane w tabeli

Przypadek użycia daje możliwość przeglądania danych umieszczonych w tabeli (grid lub wiersze).

## 2.1.5.13.4. Przeglądaj szczegółowy raport dla obiektu

Przypadek użycia umożliwia otwarcie szczegółowego raportu dla obiektu wskazanego w tabeli.

## 2.1.5.13.5. Przełącz sposób prezentacji danych

Przypadek użycia umożliwia przełączenie sposobu prezentacji danych w tabeli (z tabeli w układzie GRID na widok w wierszach).

2.1.5.13.6. Sortuj dane w tabeli

Przypadek użycia umożliwia sortowanie danych w tabeli po wskazanej kolumnie danych.

2.1.5.13.7. Wybierz obiekt w tabeli

Przypadek użycia umożliwia wybranie w tabeli obiektu.

2.1.5.13.8. Wykonaj raport z bazy danych

Przypadek użycia umożliwia wykonanie raportu na podstawie danych przechowywanych w bazie danych.

2.1.5.13.9. Wyszukaj dane wg kryteriów

Przypadek użycia umożliwia wyszukiwanie obiektów spełniających podane przez użytkownika kryteria wyszukiwania.

2.1.5.13.10. Wyświetl pomoc dla formularza

Przypadek użycia umożliwia wyświetlenie pomocy dla aktualnie widocznego formularza danych.

2.1.5.13.11. Zapisz dane do pliku zewnętrznego

Przypadek użycia umożliwia zapisanie danych tabeli do pliku zewnętrznego w wybranym przez użytkownika formacie danych (json, xml, csv, txt, ms-excel).

2.1.5.13.12. Zmień ilość danych widocznych na stronie

Przypadek użycia daje możliwość zmiany liczby obiektów widocznych na jednej stronie tabeli.

2.1.5.13.13. Zmień przeglądaną stronę danych

Przypadek użycia daje możliwość zmiany strony widocznych danych w zakresie przejścia do następnej strony, przejścia do wcześniejszej strony, przejścia do pierwszej strony, przejścia do ostatniej strony.

2.1.5.13.14. Zmień ustawienia widoczności kolumn

Przypadek użycia umożliwia zmianę widoczności kolumn w tabeli danych.

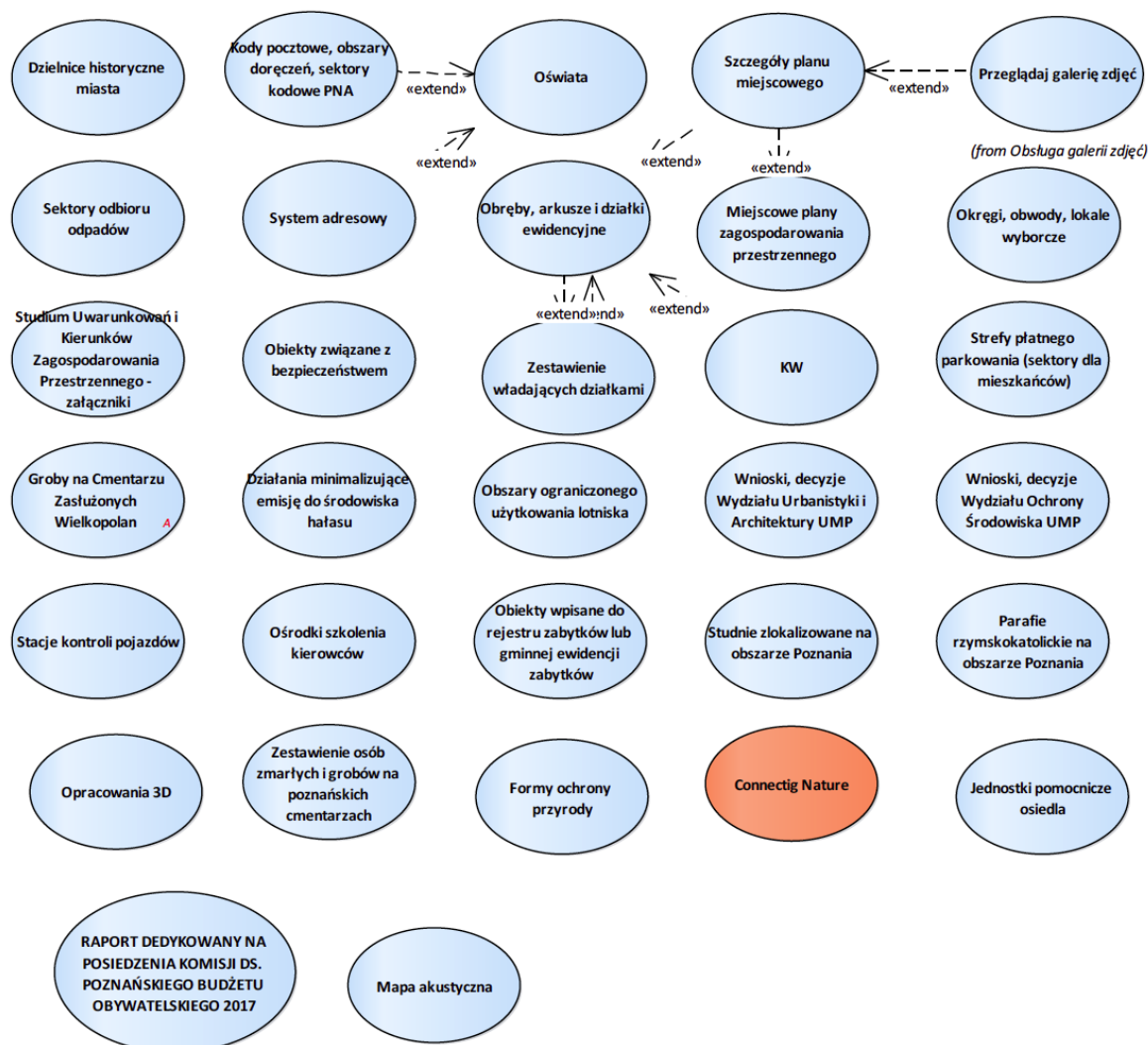
2.1.5.13.15. Możliwość konfiguracji dostępnych na stronie narzędzi

Administrator systemu ma możliwość skonfigurowania narzędzi (akcji) jakie są dostępne dla danego raportu z bazy.

2.1.5.13.16. Wyświetlania tooltipów dla przycisków

System umożliwia prezentację krótkiej informacji dla przycisku osadzonego w formularzy w postaci "chmurki" (tooltip).

## 2.1.5.13.17. Raporty bazy danych



Rysunek 14 – Raporty bazy danych

## 2.1.5.13.17.1. Connecting Nature

Przypadek użycia umożliwi prezentację i podgląd załączników w pozyskanych w ramach projektu Connecting Nature realizowanego wspólnie z UAM.

## 2.1.5.13.17.2. Opracowania 3D

Raport o obiektach, dla których sporządzone są opracowania 3D -> statystyki gęstości zaludnienia, wysokość zabudowy, etc.

## 2.1.5.13.17.3. Raport dedykowany na posiedzenia komisji ds. poznańskiego budżetu obywatelskiego 2017

Zestawienie projektowanych obszarów budżetu obywatelskiego dla potrzeb Komisji. Liczba ludności w ramach obszaru.

## 2.1.5.13.17.4. KW

Wyświetla informacje o księdze wieczystej -> lista działek w KW, lista właścicieli w KW.

Wyszukiwanie:

1. wg numeru KW,
2. wg właściciela, władającego.

Wynik:

zestawienie właścicieli dla KW, zestawienie władających dla KW, zestawienie działek dla KW, linki do raportu działki.

#### 2.1.5.13.17.5. Działania minimalizujące emisję do środowiska hałasu

Użytkownik ma możliwość wyszukiwania informacji o działaniach minimalizujących emisję do środowiska hałasu generowanego przez pojazdy kołowe i tabor tramwajowy.

Wyszukiwanie możliwe jest po podaniu :

1. lokalizacja obszaru,
2. kod obszaru,
3. rodzaj działań,
4. wykaz działań.

W wyniku zwracane są obiekty zawierające następujący zakres informacyjny:

1. kod obszaru,
2. lokalizacja,
3. początek odcinka,
4. koniec odcinka,
5. długość [m],
6. wykaz działań,
7. rodzaj działania,
8. źródło hałasu.

#### 2.1.5.13.17.6. Dzielnice historyczne miasta

Przypadek użycia umożliwia pozyskanie danych na temat dzielnic historycznych.

Warunki wyszukiwania to: nazwa dzielnicy. Widoczne dane to:

1. nazwa dzielnicy,
2. numer uchwały ustanawiającej,
3. data uchwały ustanawiającej.

#### 2.1.5.13.17.7. Formy ochrony przyrody

Przypadek użycia pozwala na pozyskanie informacji dla form ochrony przyrody w zakresie:

1. użytki ekologiczne (wyszukiwanie po nazwie użytku ekologicznego i prezentacja danych w zakresie nazwa, podstawa prawna);
2. rezerваты przyrody (wyszukiwanie po nazwie rezerwatu i prezentacji informacji w zakresie nazwa, podstawa prawna);
3. obszary Natura 2000 (wyszukiwanie po nazwie rezerwatu i prezentacji informacji w zakresie nazwa, typ obszaru, podstawa prawna).

#### 2.1.5.13.17.8. Groby na Cmentarzu Zasłużonych Wielkopolan

Użytkownik ma możliwość wyszukiwania oznaczenia kwater na Cmentarzu Zasłużonych Wielkopolan.

Wyszukiwanie odbywa się po podaniu imienia i nazwiska, w wyniku wyszukiwania zwracana jest informacja zawierająca:

1. imię,
2. nazwisko,
3. kwatera,
4. miejsce,
5. data urodzenia,
6. data zgonu,
7. kwatera/miejsce.

#### 2.1.5.13.17.9. Jednostki pomocnicze osiedla

Przypadek użycia umożliwia pozyskanie danych na temat jednostek pomocniczych (osiedli).

Warunki wyszukiwania to: nazwa jednostki pomocniczej. Widoczne dane to:

1. nazwa jednostki pomocniczej,
2. adres siedziby,
3. uchwała ustanawiająca,
4. data uchwały,
5. procent przecięcia [%].

#### 2.1.5.13.17.10. Kody pocztowe, obszary doręczeń, sektory kodowe PNA

Przypadek użycia umożliwia pozyskanie danych na temat kodów pocztowych, obszarów doręczeń, sektorów kodowych PNA.

Warunki wyszukiwania dla kodów pocztowych:

1. kod pocztowy.

Widoczne dane to:

1. kod pocztowy,
2. procent przecięcia [%].

Szybki raport dla:

1. obszarów doręczeń,
2. sektorów kodowych PNA.

Dane widoczne dla obszarów doręczeń to nr urzędu pocztowego.

Dane widoczne dla sektorów kodowych PNA to oznaczenie sektora PNA.

#### 2.1.5.13.17.11. Mapa akustyczna

Przypadek użycia umożliwia prezentację i podgląda załączników mapy akustycznej.

#### 2.1.5.13.17.12. Miejscowe plany zagospodarowania przestrzennego

Przypadek użycia umożliwia pozyskanie danych na temat mpzp.

Warunki wyszukiwania wg nazwy to: nazwa planu. Warunki wyszukiwania wg daty to:

1. rodzaj planu (obowiązujący, opracowywany),
2. data przystąpienia do planu: od,
3. data przystąpienia do planu: do,
4. data uchwalenia planu: od,
5. data uchwalenia planu: do.

Warunki wyszukiwania wg działki to: oznaczenie działki

Warunki wyszukiwania wg adresu to:

1. nazwa ulicy,
2. numer porządkowy.

Widoczne dane to:

1. nazwa,
2. kod planu,
3. uchwała o przystąpieniu (data przystąpienia) z linkiem do treści uchwały,
4. uchwała zatwierdzająca (data uchwały),
5. uchwała dz.u.w.w. (data uchwały).

Szybki raport dla:

1. planów obowiązujących,
2. planów opracowywanych.

#### 2.1.5.13.17.13. Obiekty wpisane do rejestru zabytków lub gminnej ewidencji zabytków

Przypadek użycia umożliwi pozyskanie danych na temat obiektów wpisanych do rejestru zabytków lub gminnej ewidencji zabytków.

Wyszukiwanie możliwe po:

1. numer rejestru,
2. typ zabytku,
3. typ adresu,
4. nazwa adresu,
5. numer porządkowy,
6. rodzaj bazy.

Udostępniane dane zawierają następujące informacje:

1. rejestr,
2. numer wpisu,
3. zespół zabytkowy,
4. typ zabytku,
5. nazwa obiektu,
6. powstanie,
7. typ nazwy,
8. nazwa ulicy,
9. nr porządkowy.

#### 2.1.5.13.17.14. Obiekty związane z bezpieczeństwem

Przypadek użycia umożliwi pozyskanie danych dla następujących tematów danych związanych z bezpieczeństwem:

1. punktów dostępowych WIFI (wyszukiwanie po atrybutach lokalizacja i identyfikator punktu, prezentacja danych dla lokalizacja, identyfikator punktu),
2. kamer monitoringu (wyszukiwanie po: lokalizacja ogólna, lokalizacja opisowa, podstawa wpisu, status i prezentacja danych dla lokalizacja, lokalizacja ogólna, lokalizacja opisowa, podstawa wpisu, status),
3. budowle ochronne (wyszukiwanie po: rodzaj budowli, dzielnica (archiwalna), ulica, rejon eksploatacji i prezentacja danych w zakresie: rodzaj budowli, dzielnica, adres, powierzchnia, poj. osób, agregat rodzaj [ile], poj. zb. wody [I], instalacja wodna, instalacja elektryczna, Instalacja c.o, instalacja uwagi, REB, uwagi, WGS84, data wstawienia, data edycji),

4. syreny alarmowe (wyszukiwanie po: identyfikator syreny, dzielnica (archiwalna), ulica, stan techniczny i prezentacja informacji w zakresie: identyfikator, dzielnica, adres, lokalizacja, typ radia, moc syreny [kW], Stan techniczny, wysokość n.p.m., uwagi).

#### 2.1.5.13.17.15. Obręby, arkusze i działki ewidencyjne

Przypadek użycia umożliwia zapoznanie się z raportem dla działki ewidencyjnej. Warunek wyszukiwania działki to:

1. numer obrębu,
2. numer arkusza mapy,
3. numer działki.

Jeżeli wynikiem wyszukiwania jest kilka działek to prezentowane jest zestawienie działek ewidencyjnych zawierające następujące informacje:

1. oznaczenie działki,
2. powierzchnia geometryczna [m<sup>2</sup>],
3. procent przecięcia,
4. adres działki,
5. właściciel,
6. rodzaj władania.

Dla pojedynczej działki użytkownik ma możliwość wskazania działki sąsiedniej, dla której ma być wykonany raport.

W pojedynczej działki zwracane są informacje pogrupowane tematycznie w osobne tabele:

1. Informacje podstawowe jak:
  - a) oznaczenie działki;
  - b) rodzaj własności (dla niezalogowanych informacja ogólna dla zalogowanych oznaczenie właściciela);
  - c) adresy;
  - d) powierzchnia ewidencyjna [m<sup>2</sup>];
  - e) status terenu;
  - f) księga wieczysta (dla zalogowanych użytkowników).
  - g) Zestawienie właścicieli oraz władających na działce zawierające
  - h) rodzaj własności;
  - i) właściciel (dla zalogowanych)
  - j) status;
  - k) udział.
2. Rozliczenie użytków ewidencyjnych zawierające:
  - a) rodzaj;
  - b) klasa bonitacyjna;
  - c) powierzchnia użytkowa [m<sup>2</sup>];
  - d) powierzchnia geometryczna [m<sup>2</sup>].
3. Rozliczenie powierzchni dzielnic zawierające:
  - a) nazwa dzielnicy;
  - b) numer i data uchwały ustanawiającej.
4. Rozliczenie kodów pocztowych zawierające:
  - a) kod pocztowy;
  - b) procent przecięcia [%].
5. Rozliczenie jednostek pomocniczych zawierające:
  - a) nazwa jedn. pomocniczej;

- b) adres siedziby;
- c) uchwała ustanawiająca;
- d) data uchwały;
- e) procent przecięcia [%].

Rozliczenie obowiązującego studium uwarunkowań i kierunków zagospodarowania przestrzennego (2014 R.) zawierające:

- 1. grupa,
- 2. funkcja,
- 3. przekrój,
- 4. opis,
- 5. rodzaj terenu,
- 6. procent przecięcia [%].

Rozliczenie archiwalnego studium uwarunkowań i kierunków zagospodarowania przestrzennego (2008 R.) zawierające:

- 1. identyfikator,
- 2. grupa,
- 3. funkcja,
- 4. symbol,
- 5. przekrój,
- 6. opis,
- 7. rodzaj terenu,
- 8. procent przecięcia [%].

Rozliczenie powierzchni funkcji miejscowego planu zagospodarowania przestrzennego (plany obowiązujące) zawierające:

- 1. id\_mpzp,
- 2. nazwa planu,
- 3. uchwała - data zatwierdzenia,
- 4. symbol funkcji,
- 5. powierzchnia przecięcia [m<sup>2</sup>],
- 6. procent przecięcia,
- 7. grupa funkcji.

#### 2.1.5.13.17.16. Obszary ograniczonego użytkowania lotniska

Przypadek użycia daje możliwość wyszukiwania obszarów ograniczonego użytkowania lotniska.

Wyszukiwanie realizowane jest na podstawie nazwy lotniska lub oznaczenia strefy.

Wynikiem są obszary opisane nazwą lotniska oraz oznaczeniem strefy.

#### 2.1.5.13.17.17. Okręgi, obwody, lokale wyborcze

Przypadek użycia umożliwia pozyskanie danych na temat okręgów, obwodów, lokali wyborczych.

Warunki wyszukiwania wg okręgu i obwodu wyborczego to:

- 1. nazwa okręg wyborczy,
- 2. nazwa obwód wyborczy,
- 3. adres lokalu wyborczego.

Warunki wyszukiwania wg adresu zamieszkania to:



1. nazwa ulicy,
2. numer porządkowy.

Widoczne dane to:

1. przystosowanie,
2. okręg wyborczy,
3. obwód wyborczy,
4. siedziba,
5. adres siedziby,
6. dzielnica.

#### 2.1.5.13.17.18. Ośrodki szkolenia kierowców

Przypadek użycia umożliwia pozyskanie danych na temat ośrodków szkolenia kierowców. Wyszukiwanie realizowane jest po nazwie ośrodka.

Zakres udostępnianych informacji obejmuje

1. nazwa,
2. dodatkowe informacje takie jak: nazwa, numer ewidencyjny, nip, regon, zakres prowadzonego szkolenia, adres siedziby, adres biura z informacją o dacie najmu, adres sal wykładowych z informacją o dacie najmu, adres placów manewrowych z informacją o dacie najmu.

Dla użytkowników zalogowanych dodatkowo dostępne są informacje:

1. status,
2. lista instruktorów (imię, nazwisko, numer uprawnień,
3. numery rejestracyjne pojazdów.

#### 2.1.5.13.17.19. Oświata

Przypadek użycia umożliwia pozyskanie danych na temat placówek oświatowych.

Warunki wyszukiwania to:

1. rodzaj placówki,
2. nazwa placówki,
3. nr placówki.

Widoczne dane to:

1. nazwa placówki,
2. patron,
3. rodzaj szkoły,
4. adres,
5. kod pocztowy,
6. miejscowość.

Szybki raport dla:

1. szkoły podstawowe nabór przez 2017,
2. szkoły podstawowe nabór od 2017/2018,
3. gimnazja obwodowe.

#### 2.1.5.13.17.20. Parafie rzymskokatolickie na obszarze Poznania

Przypadek użycia umożliwia pozyskanie informacji o parafiach rzymskokatolickich na obszarze Poznania.

Wyszukiwanie pozwala na podanie:

1. nazwa parafii;
2. adres parafii;
3. adres kościoła.

W wyniku wyszukiwania użytkownik otrzymuje informację zawierającą:

1. nazwa parafii;
2. adres parafii;
3. adres kościoła;
4. link do strony archidiecezji.

#### 2.1.5.13.17.21. Sektory odbioru odpadów

Przypadek użycia umożliwia pozyskanie danych na temat sektorów odbioru odpadów.

Warunki wyszukiwania wg numeru i nazwy sektora to:

1. nazwa sektora.

Warunki wyszukiwania wg adresu zamieszkania to:

1. nazwa ulicy;
2. numer porządkowy.

Widoczne dane to:

1. numer sektor;
2. nazwa;
3. opis zasięgu.

#### 2.1.5.13.17.22. Stacje kontroli pojazdów

Przypadek użycia umożliwia pozyskanie danych na temat stacji kontroli pojazdów.

Wyszukiwanie jest możliwe po:

1. kod stacji;
2. nazwa stacji;
3. adres;
4. rodzaj;
5. zakres badań.

Zakres udostępnianych informacji obejmuje:

1. kod stacji;
2. nazwa stacji;
3. adres;
4. rodzaj;
5. zakres badań.

#### 2.1.5.13.17.23. Strefy płatnego parkowania (sektory dla mieszkańców)

Przypadek użycia umożliwia dostęp do informacji o strefach płatnego parkowania. Raport zawiera informację o oznaczeniu sektora oraz liczbie samochodów w strefie.

#### 2.1.5.13.17.24. Studium Uwarunkowań i Kierunków Zagospodarowania Przestrzennego - załączniki

Przypadek użycia umożliwia prezentację struktury i podgląda załączników Studium Uwarunkowań i Kierunków Zagospodarowania Przestrzennego - załączniki

Drzewo struktury odpowiada układowi katalogów na zasobie dyskowym.

#### 2.1.5.13.17.25. Studnie zlokalizowane na obszarze Poznania

Przypadek użycia umożliwia pozyskanie informacji o studniach zlokalizowanych na obszarze Poznania.

Wyszukiwanie możliwe jest po:

1. identyfikator studni;
2. rodzaj studni;
3. status studni.

Wyniki wyszukiwania zawierają informację obejmującą o:

1. identyfikator;
2. rodzaj;
3. status.

#### 2.1.5.13.17.26. System adresowy

Przypadek użycia umożliwia pozyskanie danych na temat danych z systemu adresowego.

Warunki wyszukiwania wg adresu to:

1. nazwa ulicy,
2. numer porządkowy,

z możliwością filtrowania danych po informacji czy adres jest oficjalny czy zwyczajowy.

W warunkach zaawansowanych użytkownik ma możliwość dodania dodatkowo warunków dla:

1. Jednostka pomocnicza;
2. Kod pocztowy;
3. Szkoła podstawowa nabór dla klas II-VII;
4. Szkoła podstawowa nabór dla klasy I 2017/2018;
5. Gimnazjum.

Widoczne dane to:

1. Nazwa ulicy;
2. Nr porządkowy;
3. Rodzaj adresu;
4. Kod pocztowy;
5. Rada osiedla;
6. Szkoła podstawowa - nabór do I kl. przed 2017 r.;
7. Szkoła podstawowa - nabór do I kl. od 2017/2018;
8. Gimnazjum.

Warunki wyszukiwania wg ulic to:

1. nazwa ulicy;
2. kategoria drogi;
3. funkcja drogi.

Widoczne dane to:

1. nazwa ulicy;
2. typ nazwy;
3. kategoria drogi;
4. funkcja drogi;
5. przebieg od;
6. przebieg do;
7. numer uchwały;

8. data podjęcia uchwały;
9. publikacja.

#### 2.1.5.13.17.27. Szczegóły planu miejscowego

Przypadek użycia umożliwia pozyskanie danych na temat planu miejscowego.

Widoczne dane to:

1. powierzchnia;
2. numer uchwały o przystąpieniu;
3. numer uchwały zatwierdzająca;
4. treść uchwały jako link do uchwały;
5. numer uchwała w Dz.U.W.W.;
6. rysunek planu jako miniatura (do przeglądania w galerii zdjęć).

Informacje pogrupowane tematycznie:

1. Rozliczenie powierzchni funkcji miejscowego planu zagospodarowania przestrzennego z następującymi informacjami:
  - a) grupa funkcji;
  - b) podgrupa funkcji;
  - c) powierzchnia [m<sup>2</sup>];
  - d) liczba funkcji w planie.
2. Zestawienie funkcji miejscowego planu zagospodarowania przestrzennego z następującymi informacjami:
  - a) funkcja w planie;
  - b) powierzchnia [m<sup>2</sup>];
  - c) grupa funkcji;
  - d) podgrupa funkcji;
  - e) funkcje terenu w studium 2014 w podziale na tereny funkcjonalne oraz tereny komunikacyjne.

#### 2.1.5.13.17.28. Wnioski, decyzje Wydziału Ochrony Środowiska UMP

Przypadek użycia umożliwia dostęp do danych wniosków i decyzji Wydziału ochrony środowiska UMP.

Użytkownik ma możliwość zdefiniowania warunków wyszukiwania dla następujących informacji:

1. nr wniosku, decyzji;
2. oznaczenie działki;
3. typ postępowania;
4. rodzaj;
5. data wniosku, decyzji od;
6. data wniosku, decyzji do;
7. organ prowadzący.

Zakres wyszukanych informacji obejmuje:

1. nr sprawy;
2. organ wydający;
3. typ postępowania;
4. rodzaj;
5. nr wpisu;
6. data na karcie;
7. oznaczenie działki;

8. opis.

2.1.5.13.17.29. Wnioski, decyzje Wydziału Urbanistyki i Architektury UMP

Przypadek użycia umożliwia dostęp do wniosków i decyzji wydawanych przez Wydział Urbanistyki i Architektury UMP.

Wyszukiwanie danych możliwe jest wg:

1. numeru wniosku lub decyzji;
2. oznaczenia działki, przy czym możliwe jest wyszukiwanie po kilku wybranych działkach;
3. wg adresu po wskazaniu nazwy ulicy i numeru porządkowego.

Dla wyszukiwaniu po działce i adresie możliwe jest powiększenie obszaru wyszukiwania na podstawie podanej przez użytkownika wartości bufora.

Wyniki wyszukiwania mogą być dodatkowo filtrowane na podstawie typu postępowania poprzez zaznaczenie następujących pozycji:

1. podania o warunki zabudowy (od 01.01.2011 r.);
2. decyzje o warunkach zabudowy (od 11.07.2003 r.);
3. podania o lokalizację inwestycji celu publicznego (od 01.01.2011 r.);
4. decyzje o ustaleniu lokalizacji inwestycji celu publicznego (od 11.07.2003 r.);
5. podania o pozwolenie na budowę i rozbiórkę oraz podania na realizację inwestycji drogowych (od 01.01.2011 r.);
6. decyzje o pozwoleniu na budowę i rozbiórkę oraz decyzje na realizację inwestycji drogowej (od 01.01.2009 r.);
7. odmowne decyzje o pozwoleniu na budowę i rozbiórkę oraz na realizację inwestycji drogowej;
8. decyzje Samorządowego Kolegium Odwoławczego w Poznaniu;
9. decyzje Wojewody Wielkopolskiego;
10. zgłoszenie zamiaru budowy, wykonania robót budowlanych z projektem budowlanym (od 28.06.2015 r.);
11. sprzeciw - zgłoszenie zamiaru budowy, wykonania robót budowlanych z projektem budowlanym (od 28.06.2015 r.).

Wyniki wyszukiwania zawierają następujący zakres informacyjny:

1. typ postępowania;
2. decyzja;
3. nr decyzji/ status;
4. data;
5. przedmiot;
6. oznaczenie działki;
7. położenie.

2.1.5.13.17.30. Zestawienie osób zmarłych i grobów na poznańskich cmentarzach

Przypadek użycia umożliwia pozyskanie danych na temat osób zmarłych i grobów na poznańskich cmentarzach.

Wyszukiwanie możliwe po :

1. nazwisko i imię osoby zmarłej;
2. rodzaj cmentarza;
3. nazwa cmentarza;
4. nr pola;
5. nr kwatery;

6. nr rzędu;
7. nr miejsca;
8. data urodzenia: od;
9. data urodzenia: do;
10. data zgonu lub pogrzebu: od;
11. data zgonu lub pogrzebu: do.

Udostępniane dane zawierają następujące informacje:

1. nazwa cmentarza;
2. rodzaj cmentarza;
3. nazwisko i imię;
4. pole;
5. kwatera;
6. rząd;
7. miejsce;
8. osób w grobie;
9. data urodzenia;
10. data zgonu;
11. data pogrzebu;
12. data prolongaty grobu;
13. opłacony.

#### 2.1.5.13.17.31. Zestawienie władających działkami

Przypadek użycia dostępny jest dla zalogowanych użytkowników.

Przypadek użycia umożliwia wyszukiwanie informacji pochodzących z ksiąg wieczystych. Wyszukiwanie możliwe jest po:

1. numerze księgi wieczystej z możliwością ignorowania oznaczenia sądu i sumy kontrolnej
2. wg właściciela/władającego na podstawie nazwiska (nazwy) właściciela lub władającego

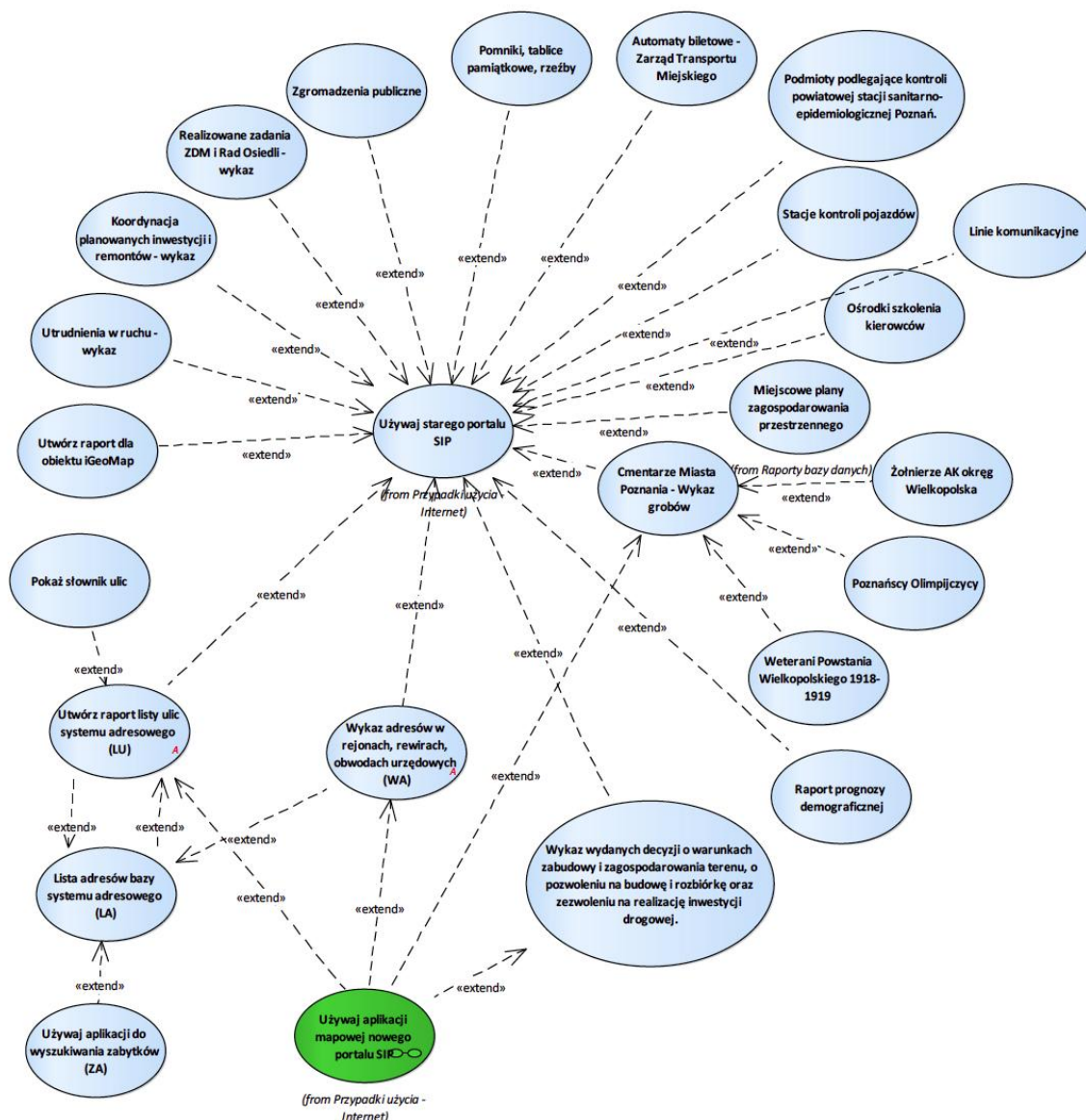
W wyniku zwracana jest lista zestawienia właścicieli dla ksiąg wieczystych zawierająca:

1. rodzaj własności,
2. nazwa,
3. adres,
4. księga wieczysta.

Dla pojedynczej księgi wieczystej dostępne są następujące informacje:

1. zestawienie właścicieli dla księgi wieczystej zawierające: rodzaj własności, nazwa, adres księga wieczysta,
2. zestawienie władających księgi wieczystej zawierające: rodzaj władania, nazwa, adres, księga wieczysta,
3. zestawienie działek ewidencyjnych zawierające: oznaczenie działki, powierzchnia geometryczna [m<sup>2</sup>], procent przecięcia, adres działki, właściciel, rodzaj władania.

## 2.1.6. Stary portal SIP PCSS



Rysunek 15 – Stary portal SIP PCSS

## 2.1.6.1. Automaty biletowe - Zarząd Transportu Miejskiego

Przypadek użycia umożliwia dostęp do informacji o automatach biletowych - Zarząd Transportu Miejskiego.

Zakres udostępnianych informacji obejmuje:

1. miniatura zdjęcia galerii;
2. opis;
3. szczegółowy opis;
4. numer automatu biletowego;
5. odniesienie do mapy.

## 2.1.6.2. Cmentarze Miasta Poznania - Wykaz grobów

Przypadek użycia umożliwia wyszukiwanie grobów.

Wyszukiwanie po :

1. nazwisko i imię;
2. nazwisko i imię (w bazie cmentarza);
3. stopień wojskowy;
4. nazwisko;
5. imię;
6. data urodzenia;
7. data zgonu;
8. data pogrzebu lub prolongaty;
9. rodzinny;
10. pole;
11. kwatera;
12. rząd;
13. miejsce;
14. opłacony do;
15. rodzaj danych;
16. nr cmentarza;
17. id;
18. OBJECTID.

#### 2.1.6.3. Koordynacja planowanych inwestycji i remontów - wykaz

Przypadek użycia umożliwia dostęp do wykazu planowanych inwestycji i remontów.

Wykaz zawiera następujący zakres informacyjny:

1. planowane utrudnienie, nazwa gestora;
2. podgląd ikony na mapie;
3. status geometrii;
4. status daty;
5. planowany termin realizacji;
6. wykres na osi czasu;
7. link do mapy;
8. id utrudnienia;
9. opisu położenia;
10. nazwy zadania;
11. opisu zakresu zadania;
12. daty wprowadzenia do bazy;
13. autor ostatniej zmiany danych opisowych;
14. liczby wpisów w historii danych opisowych;
15. ostatniej aktualizacji geometrii.

Użytkownik ma możliwość filtrowania widocznych danych tak, żeby pokazać wszystkie odcinki zadania.

Użytkownik ma możliwość utworzenia wykazu kolizji z realizowanymi zadaniami oraz planowanymi inwestycjami i remontami.

#### 2.1.6.4. Linie komunikacyjne

Przypadek użycia umożliwia dostęp do wykazu linii komunikacyjnych.



Wyszukiwanie po:

1. wersji rozkładu;
2. rodzaju pojazdu.

Dla poszczególnej linii komunikacyjnej dostępne są następujące informacje:

1. id;
2. symbol typu linii komunikacyjnej;
3. numer;
4. kierunek;
5. wersja rozkładu jazdy;
6. okres obowiązywania rozkładu jazdy;
7. przebieg linii;
8. legenda;
9. długość linii w metrach.

#### 2.1.6.5. Lista adresów bazy systemu adresowego

Przypadek użycia umożliwia utworzenie raportu listy adresów systemu adresowego.

Możliwość wyszukiwania adresów na podstawie:

1. typu ulicy;
2. nazwy ulicy;
3. numeru adresowego;
4. kodu pocztowego;
5. obrębu.

Raport prezentuje następujące zestaw informacji:

1. typ;
2. adres;
3. samorządy lokalne;
4. kod pocztowy;
5. obwód szkoły podstawowej (od 2015/16);
6. obwód gimnazjum (od 2015/16);
7. obwód szkoły podstawowej (do 2014/15);
8. obwód gimnazjum (do 2014/15);
9. parafia;
10. zabytek;
11. obwody wyborcze;
12. obwody wyborcze do rad osiedli;
13. policja;
14. sekcja 1:500;
15. uwagi.

#### 2.1.6.6. Ośrodki szkolenia kierowców

Przypadek użycia umożliwia wyszukiwanie ośrodków szkolenia kierowców.

Wyszukiwanie po:

1. nr ośrodka;
2. nazwa ośrodka;

3. położenie pomieszczenia biurowego;
4. położenie sali wykładowej;
5. położenie placu manewrowego;
6. tytuł prawny przedsiębiorcy do pom. biurowego, sali wykładowej, placu manewrowego.

Udostępniane informacje obejmują:

1. status (A aktywny, Z zawieszony);
2. lp.;
3. numer ewidencyjny OSK;
4. nazwa firmy Przedsiębiorcy oraz adres i siedziba albo miejsce zamieszkania;
5. numer w EDG albo KRS;
6. numer identyfikacji podatkowej (NIP);
7. numer identyfikacji statystycznej (REGON);
8. oznaczenie OSK;
9. lokalizacja pomieszczeń biurowych oraz tytuł prawny do pomieszczenia oraz okres określający tytuł prawny;
10. lokalizacja sal wykładowych oraz tytuł prawny do pomieszczenia oraz okres określający tytuł prawny;
11. lokalizacja placów manewrowych oraz tytuł prawny do pomieszczenia oraz okres określający tytuł prawny;
12. zakres prowadzonego szkolenia;
13. imiona i nazwiska instruktorów i wykładowców wraz z ich numerami uprawnień;
14. nr rejestracyjne pojazdów, którymi prowadzona jest nauka jazdy;
15. numer telefonu do biura OSK lub przedsiębiorcy prowadzącego OSK;
16. adres oficjalnej strony internetowej OSK;
17. dni oraz godziny funkcjonowania biura OSK.

2.1.6.7. Podmioty podlegające kontroli powiatowej stacji sanitarno-epidemiologicznej Poznań.

Przypadek użycia umożliwia wyszukiwanie podmiotów podlegających kontroli powiatowej stacji sanitarno-epidemiologicznej.

Wyszukiwanie możliwe jest po nazwie grupy tematycznej oraz temacie a następnie można zdefiniować warunki dla podmiotu i obiektu.

Warunki dla obiektów to:

1. obiekt (po frazie);
2. ulica obiektu (po frazie);
3. nr adr.;
4. miasto obiektu;
5. ograniczeniu czy tylko Poznań;
6. ograniczeniu czy tylko błędy adr.;
7. dacie utworzenia.

Warunki dla podmiotów to:

1. podmiot (po frazie);
2. NIP;
3. ograniczeniu czy tylko Poznań;
4. ograniczeniu czy tylko błędy adr.;

Zakres udostępnianych informacji obejmuje dla podmiotów:

1. lp.;
2. podmiot;

3. adres;
4. miasto;
5. kod;
6. NIP;
7. Regon;
8. uwagi.

Dla obiektów:

1. lp.;
2. obiekt;
3. adres;
4. miasto;
5. kod;
6. NIP;
7. Regon;
8. uwagi;
9. epidemiologia
10. higiena dzieci
11. higiena komunalna;
12. higiena pracy;
13. higiena żywności;
14. oświata zdrowotna;
15. zapob. nadzór sanit.;
16. kategoria i podkategoria grupy tematycznej;

#### 2.1.6.8. Pokaż słownik ulic

Przypadek użycia umożliwia prezentację słownika w następujących kombinacjach:

1. słownik ulic (nazwisko);
2. słownik ulic (imię nazwisko);
3. słownik adresów (nazwisko);
4. słownik adresów (imię nazwisko);
5. lista ulic w obrębach (imię nazwisko);
6. lista ulic multirekordowych i poliliniowych.

#### 2.1.6.9. Pomniki, tablice pamiątkowe, rzeźby

Przypadek użycia umożliwia dostęp do informacji o pomnikach, tablicach pamiątkowych, rzeźbach.

Zakres dostępnych informacji obejmuje:

1. identyfikator obiektu;
2. ikona widoczna na mapie;
3. forma pomnika;
4. kategoria;
5. zdjęcia;
6. nazwa pomnika;
7. rok odsłonięcia;
8. autor;

9. stan obiektu;
10. opis lokalizacji;
11. uwagi GIS;
12. administratora pomnika;
13. zakres działalności administratora (WTZ);
14. uwagi (WTZ);
15. link do mapy.

#### 2.1.6.10. Poznańscy Olimpijczycy

Przypadek użycia umożliwia dostęp do informacji o grobie poznańskich olimpijczyków.

Wyszukiwanie po:

1. id;
2. nazwisko i imię (rok urodzenia - rok śmierci);
3. cmentarz;
4. nr grobu.

Wynik zawiera dostęp do:

1. id;
2. nazwisko i imię (rok urodzenia - rok śmierci);
3. biogram;
4. igrzyska olimpijskie (miejsce rozgrywania, rok, dyscyplina);
5. cmentarz;
6. nr grobu;
7. link do cmentarza.

#### 2.1.6.11. Raport prognozy demograficznej

Przypadek użycia udostępnia dane prognozy demograficznej do 2035 roku.

Raport daje możliwość zapoznania się z diagramami, wyświetlanymi w osobnych oknach, dla wybranych przez użytkownika prognoz takich jak:

1. liczba ludności. ogółem;
2. liczba ludności. wiek przedprodukcyjny;
3. liczba ludności. wiek produkcyjny;
4. liczba ludności. wiek poprodukcyjny;
5. ruch naturalny ludności;
6. przyrost naturalny;
7. ruch migracyjny ludności;
8. saldo migracji;
9. liczba ludności. grupa wiekowa do 2 lat;
10. liczba ludności. grupa wiekowa od 3 do 6 lat;
11. liczba ludności. grupa wiekowa od 7 do 12 lat;
12. liczba ludności. grupa wiekowa od 13 do 15 lat;
13. liczba ludności. grupa wiekowa od 16 do 18 lat;
14. liczba ludności. grupa wiekowa od 19 do 24 lat;
15. liczba ludności. grupa wiekowa 65 lat i powyżej;
16. liczba ludności. grupa wiekowa 85 lat i powyżej.

#### 2.1.6.12. Realizowane zadania ZDM i Rad Osiedli - wykaz

Przypadek użycia umożliwi przeglądania wykazu realizowanych zadań ZDM i Rad Osiedli.

Wykaz zawiera następujące informacje:

1. planowane utrudnienia, nazwa gestora;
2. opis etapu;
3. podgląd ikony na mapie;
4. status geometrii;
5. status daty;
6. planowany termin realizacji;
7. link do mapy;
8. id utrudnienia;
9. numer sprawy;
10. nazwa rady osiedla;
11. nazwa zadania;
12. położenia;
13. dokładnego położenia;
14. zakresu zadania;
15. daty wprowadzenia do bazy;
16. daty ostatniej zmiany danych opisowych;
17. autorze ostatniej zmiany danych opisowych;
18. liczbie wpisów w historii danych opisowych;
19. ostatniej dacie aktualizacji geometrii;

Użytkownik ma możliwość filtrowania widocznych danych tak, żeby pokazać wszystkie odcinki zadania.

Użytkownik ma możliwość pokazania kolizji z planowanymi inwestycjami i remontami.

#### 2.1.6.13. Stacje kontroli pojazdów

Wyszukiwanie realizowane po:

1. kod stacji;
2. nazwa stacji;
3. nazwisko diagnosty;
4. numer uprawnień diagnosty.

Udostępniane informacje obejmują:

1. lp.;
2. kod rozpoznawczy stacji;
3. nazwa SKP;
4. adres Stacji Kontroli Pojazdów (Kod pocztowy, Miejscowość, Ulica/Osiedle, Nr budynku, Nr lokalu);
5. adres zamieszkania albo siedziby przedsiębiorcy;
6. zakres badań;
7. diagności;
8. nr uprawnień;
9. KRS ;
10. NIP;
11. telefon;
12. rodzaj stacji;

13. adres oficjalnej strony internetowej SKP;

14. dni oraz godziny funkcjonowania SKP.

#### 2.1.6.14. Utrudnienia w ruchu - wykaz

Przypadek użycia umożliwia wyszukiwanie utrudnień w ruchu.

Wyszukiwanie udostępnia następujące informacje:

1. kategoria utrudnienia;
2. rodzaj utrudnienia;
3. ikona na mapie;
4. status geometrii;
5. status daty;
6. planowany termin realizacji;
7. wykres na osi czasu;
8. link do mapy;
9. id utrudnienia;
10. położenia;
11. dokładnego położenia;
12. nazwy zadania;
13. zakresu zadania;
14. daty wprowadzenia do bazy;
15. daty ostatniej zmiany danych opisowych;
16. autora ostatniej zmiany danych opisowych;
17. liczby wpisów w historii danych opisowych;
18. ostatniej daty aktualizacji geometrii;
19. aktualności geometrii.

#### 2.1.6.15. Utwórz raport dla obiektu iGeoMap

Przypadek użycia umożliwia tworzenie raportu w starym portalu SIP dla geometrii przekazanej z aplikacji mapowej iGeoMap.

Podczas tworzenia raportu użytkownik ma możliwość:

1. powiększenia obszaru raportu poprzez stworzenie bufora o wartości podanej przez użytkownika (z opcją wycięcia enklawy w buforze istniejącą geometrią);
2. określenia zakresu raportu poprzez wskazanie czy treścią raportu mają być usługi administracyjne czy raport zawierający decyzje o warunkach zabudowy i zagospodarowania terenu.

#### 2.1.6.16. Utwórz raport listy ulic systemu adresowego

Przypadek użycia umożliwia utworzenie raportu listy ulic systemu adresowego.

Raport pozwala na:

1. filtrowanie ulic po typie;
2. wyszukania ulic na podstawie nazwy.

Raport prezentuje następujące wartości atrybutów:

1. typ;
2. ulica;
3. samorząd lokalny;

4. kod pocztowy;
5. obwód szkoły podstawowej (od 2015/16);
6. obwód gimnazjum (od 2015/16);
7. obwód szkoły podstawowej (do 2014/15);
8. obwód gimnazjum (do 2014/15);
9. parafia;
10. zabytki;
11. obwody wyborcze;
12. obwody wyborcze do rad osiedli;
13. policja.

## LISTA ULIC BAZY SYSTEMU ADRESOWEGO ZGIKM GEOPOZ

Powrót do strony głównej

wykaz adresów  
 baza adresowa Wydziału Spraw Obywatelskich  
 kody pocztowe, obwody wyborcze, parafie, samorządy lokalne, szkoły  
 wykaz niestających nazw ulic  
 wykaz tymczasowych adresów  
 wykaz zmian w adresach zarejestrowanych w SIP

samorządy lokalne  
  kody pocztowe  
  parafie  
  zabytki  
  obwody wyborcze  
  policja  
  szkoły podstawowe (dot. naboru od 2015/16)  
  gimnazja (dot. naboru od 2015/16)  
  szkoły podstawowe (do 2014/15)  
  gimnazja (do 2014/15)

pokaż typ:   
 nazwa ulicy, osiedla:   

od 1 do 25 pokaż następne 25 2470 - liczba znalezionych

LISTA ULIC BAZY SYSTEMU ADRESOWEGO ZGIKM GEOPOZ stan na 04-01-2018r.			
Typ	Ulica		
al	15 Pułku Ułanów Poznańskich	<input type="button" value="widok"/>	<input type="button" value="mapa punkty"/>
ul	23 Lutego	<input type="button" value="widok"/>	<input type="button" value="mapa punkty"/>
ul	27 Grudnia	<input type="button" value="widok"/>	<input type="button" value="mapa punkty"/>
ul	28 Czerwca 1956 r.	<input type="button" value="widok"/>	<input type="button" value="mapa punkty"/>
ul	3 Maja	<input type="button" value="widok"/>	<input type="button" value="mapa punkty"/>
ul	5 Stycznia	<input type="button" value="widok"/>	<input type="button" value="mapa punkty"/>

## LISTA ADRESÓW BAZY SYSTEMU ADRESOWEGO ZGIKM GEOPOZ

Powrót do strony głównej

wykaz ulic  
 baza adresowa Wydziału Spraw Obywatelskich  
 kody pocztowe, obwody wyborcze, parafie, samorządy lokalne, szkoły  
 wykaz tymczasowych adresów  
 wykaz niestających nazw ulic  
 wykaz zmian w adresach zarejestrowanych w SIP

typ:   
 ulica:   
 nr (dowolny ciąg znaków-%):

kod pocztowy:   
 obrg:   

Jeśli nie wybrano ulicy 23 Lutego, w oknie formularza ulica należy wpisać %.

od 1 do 25 pokaż następne 25 34 - liczba znalezionych adresów

LISTA ADRESÓW BAZY SYSTEMU ADRESOWEGO ZGIKM GEOPOZ stan na 04-01-2018r.														
Typ	Adres	Samorządy lokalne	Kod pocztowy	Obwód szkoły podstawowej (od 2015/16)	Obwód gimnazjum (od 2015/16)	Obwód szkoły podstawowej (do 2014/15)	Obwód gimnazjum (do 2014/15)	Parafia	Zabytek	Obwody wyborcze	Obwody wyborcze do rad osiedli	Policja	Sekcja 1599	Uwagi
ul	23 Lutego 1/3	<input type="button" value="widok"/> <input type="button" value="mapa"/>	Stare Miasto	61-741	nr 13	nr 3	nr 13	nr 3	Świętego Wojciecha A264,A239,A231 Układy urbanistyczne Budynki użyteczności publicznej <input type="button" value="pokaż szczegóły"/>	okreg I obwód 6	okreg I-Stare Miasto obwód 6	komisariat Stare Miasto rewir II rejon 11	S1W1-29-b mapa sekcji	<input type="button" value="inwentaryzacja"/> <input type="button" value="źródło niskiej emisji"/>
ul	23 Lutego 2	<input type="button" value="widok"/> <input type="button" value="mapa"/>	Stare Miasto	61-741	nr 13	nr 3	nr 13	nr 3	Świętego Marcina A231,A239 Układy urbanistyczne <input type="button" value="pokaż szczegóły"/>	okreg I obwód 6	okreg I-Stare Miasto obwód 6	komisariat Stare Miasto rewir II rejon 11	S1W1-29-b mapa sekcji	<input type="button" value="inwentaryzacja"/> <input type="button" value="źródło niskiej emisji"/>
ul	23 Lutego 4/8	<input type="button" value="widok"/> <input type="button" value="mapa"/>	Stare Miasto	61-741	nr 13	nr 3	nr 13	nr 3	Świętego Marcina A231,A239 Układy urbanistyczne <input type="button" value="pokaż szczegóły"/>	okreg I obwód 6	okreg I-Stare Miasto obwód 6	komisariat Stare Miasto rewir II rejon 11	S1W1-29-b mapa sekcji	<input type="button" value="inwentaryzacja"/> <input type="button" value="źródło niskiej emisji"/>
ul	23 Lutego 4/6a	<input type="button" value="widok"/> <input type="button" value="mapa"/>	Stare Miasto	61-741	nr 13	nr 3	nr 13	nr 3	Świętego Marcina A231,A239 Układy urbanistyczne <input type="button" value="pokaż szczegóły"/>	okreg I obwód 6	okreg I-Stare Miasto obwód 6	komisariat Stare Miasto rewir II rejon 11	S1W1-29-b mapa sekcji	<input type="button" value="inwentaryzacja"/> <input type="button" value="źródło niskiej emisji"/>

## 2.1.6.17. Używaj aplikacji do wyszukiwania zabytków

Przypadek użycia umożliwia wyszukiwanie zabytków.

Możliwość wyszukiwania obiektów po następujących informacja:

1. ulica;
2. nr policyjny;
3. rejestr MKZ;
4. typ obiektu;
5. nazwa.

Wyszukiwanie zwraca następujący zakres informacji dla obiektu:

1. adres;
2. nazwa zespołu;

3. nazwa własna;
4. nazwa obecna;
5. typ zabytku;
6. datowanie;
7. materiał;
8. wpis do rejestru;
9. nr rejestru;
10. data rejestru.

#### 2.1.6.18. Weterani Powstania Wielkopolskiego 1918-1919

Przypadek użycia umożliwia dostęp do informacji o grobie weteranów Powstania Wielkopolskiego 1918-1919.

Wyszukiwanie po:

1. id;
2. nazwisko i imię;
3. rok urodzenia - rok śmierci;
4. cmentarz;
5. nr grobu;
6. czy zweryfikowany;
7. link do bazy odznaczonych Wielkopolskim Krzyżem Powstańczym;
8. opis na podstawie bazy odznaczonych Wielkopolskim Krzyżem Powstańczym;
9. biogram;

Wynik zawiera dostęp do:

1. nazwisko i imię;
2. rok urodzenia - rok śmierci;
3. cmentarz;
4. nr grobu;
5. czy zweryfikowany;
6. link do bazy odznaczonych Wielkopolskim Krzyżem Powstańczym;
7. opis na podstawie bazy odznaczonych Wielkopolskim Krzyżem Powstańczym;
8. biogram.

#### 2.1.6.19. Wykaz adresów w rejonach, rewirach, obwodach urzędowych

Przypadek użycia umożliwia utworzenie raportu będącego wykazem adresów w rejonach, rewirach, obwodach urzędowych.

Możliwość wyszukiwania po:

1. rodzaju obiektu powierzchniowego (okręgi, obwody, szkoły, rejony, itd.);
2. nazwie obiektu;
3. nazwie ulicy;
4. numerze adresowym;
5. grupowaniu parzystych i nieparzystych.

W wyniku użytkownik otrzymuje:

1. informacje o obiekcie będącym ograniczeniem wyszukiwania;
2. wykaz ulic i dla ulicy wykaz numerów adresowych.

Wywoływanie raportu w kontekście obiektu powoduje automatyczne założenie warunków na wyszukiwanie dla



obiektu w kontekście.

Wykazy adresów w rejonach, rewirach, obwodach urzędowych

baza adresowa ZGIKM  
 baza adresowa Wydziału Spraw Obywatelskich  
 pomoc - tworzenie obszarów roboczych

Wykaz [Szkoły Podstawowe (dot. klas II-VII)] wg ZGIKM GEOPOZ Szkoła Podstawowa : 13  
 ulica (po frazie): [%] nr adresowy : grupuj parzyste i nieparzyste [nie SZUKAJ]

13

Wykaz Szkoły Podstawowe (dot. klas II-VII)		
Lp.	Nazwa ulicy, osiedla	Nr
Szkoła Podstawowa () 13 od 1 do 1 1 - liczba znalezionych Szkoły Podstawowe (dot. klas II-VII)		
Szkoła Podstawowa () 13 na podstawie danych ZGIKM GEOPOZ - zestawienie zawiera wszystkie punkty adresowe		
1	ul. 23 Lutego	1/3, 2, 4/6, 4/6a, 5, 7, 8, 9, 9A, 9B, 10, 11, 14, 16, 17, 18, 19, 20, 21, 23, 25, 29/33, 29/33a, 29/33b, 29/33c,
2	ul. 27 Grudnia	4, 6, 8/10, 12, 14,
3	ul. 3 Maja	wszystkie adresy
4	al. Aleje Karola Marcinkowskiego	1, 1a, 2, 2a, 3, 23, 24, 25, 26, 27, 28, 29, 30, 31, 32,
5	ul. Aleksandra Fredry	wszystkie adresy
6	al. Armii Poznań	15, 17,
7	ul. Cicha	wszystkie adresy
8	pl. Cyryla Ratajskiego	wszystkie adresy
9	ul. Działowa	25,
10	ul. Działońskich	wszystkie adresy
11	ul. Feliksa Nowowiejskiego	wszystkie adresy
12	ul. Franciszka Ratajczaka	44, 45,
13	ul. Fryderyka Chopina	wszystkie adresy
14	ul. gen. Tadeusza Kutrzeby	wszystkie adresy

2.1.6.20. Wykaz wydanych decyzji o warunkach zabudowy i zagospodarowania terenu, o pozwoleniu na budowę i rozbiórkę oraz zezwoleniu na realizację inwestycji drogowej.

Przypadek użycia umożliwi dostęp do wykaz wydanych decyzji o warunkach zabudowy i zagospodarowania terenu, o pozwoleniu na budowę i rozbiórkę oraz zezwoleniu na realizację inwestycji drogowej.

Wyszukiwanie możliwe jest po:

1. podanych przez użytkownika numerach działek;
2. po adresie;
3. dla całego miasta.

Możliwe jest ograniczenie wyników do wybranych przez użytkownika rodzajów decyzji:

1. podania o warunki zabudowy od 01.01.2011r.;
2. decyzje o warunkach zabudowy od 11.07.2003r.;
3. podania o lokalizację inwestycji celu publicznego od 01.01.2011r.;
4. decyzje o ustaleniu lokalizacji inwestycji celu publicznego od 11.07.2003r.;
5. podania o pozwolenie na budowę i rozbiórkę oraz podania na realizację inwestycji drogowych od 01.01.2011r.;
6. decyzje o pozwoleniu na budowę i rozbiórkę oraz decyzje na realizację inwestycji drogowej od 01.01.2009r.;
7. podania dotyczące zgłoszeń zamiaru budowy, wykonania robót budowlanych z projektem budowlanym od 28.06.2015r.;
8. sprzeciw - podania dotyczące zgłoszeń zamiaru budowy, wykonania robót budowlanych z projektem budowlanym od 28.06.2015r.;
9. nie pokazuj decyzji odmownych;
10. oblicz liczbę wszystkich podań i decyzji we wskazanym zasięgu oraz poprzez podanie daty „od do”

Zestawienie udostępnia następujący zakres danych:

1. podanie/decyzja;
2. nr podania/nr decyzji;
3. data;
4. przedmiot podania/decyzji;
5. numery działek;
6. położenie.

#### 2.1.6.21. Zgromadzenia publiczne

Przypadek użycia udostępnia informacje o zgromadzeniach publicznych.

Zakres dostępnych informacji obejmuje:

1. id;
2. nazwa;
3. cel;
4. miejsce;
5. rozpoczęcie;
6. zakończenie;
7. liczba osób;
8. lokalizacja - mapa;
9. uwagi;
10. częstotliwość.

#### 2.1.6.22. Żołnierze AK okręg Wielkopolska

Przypadek użycia umożliwia dostęp do informacji o grobie żołnierze AK okręg Wielkopolska.

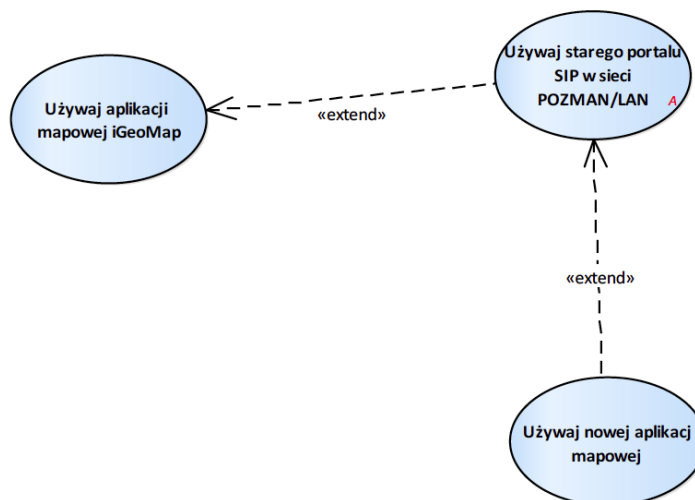
Wyszukiwanie po:

1. id;
2. nazwisko i imię;
3. biogram;
4. cmentarz;
5. nr grobu;

Wynik zawiera dostęp do:

1. id;
2. nazwisko i imię;
3. biogram;
4. cmentarz;
5. nr grobu;
6. link do cmentarza.

## 2.2. Przypadki użycia sieć wewnętrzna



Rysunek 16 – Przypadki użycia sieć wewnętrzna

### 1. Użyj aplikacji mapowej iGeoMap

Przypadek użycia pozwala na korzystanie z aplikacji iGeoMap w sieci wewnętrznej UMP.

### 2. Użyj nowej aplikacji mapowej

Przypadek użycia pozwala na korzystanie z aplikacji mapowej Nowego Portalu SIP.

### 3. Użyj starego portalu SIP w sieci POZMAN/LAN

Przypadek użycia umożliwia przeglądanie treści starego portalu SIP.

Strona prezentuje informacje o sposobie instalacji/uruchamiania aplikacji mapowej iGeoMap oraz raport o wprowadzonych zmianach.

© ZGKM GEOPOZ 2003-2018 Dane tylko do użytku wewnętrzny! zmień styl: **standard**, wydruk

**geopoz** **POZnan**

ZGKM GEOPOZ - System Informacji Przestrzennej. Powrót do strony głównej

[PYTANIA\\_I UWAGI](#)  
[ANKIETA DLA UZYTEKOWNIKÓW SIP](#)  
[ZESPÓŁ SIP](#)  
[DANE SIP, OPIS I POMOC TECHNICZNA](#)  
[KLIENT CITRIX](#)

**OTWÓRZ MAPĘ**

Zasoby Systemu Informacji Przestrzennej zawierają obecnie **1444** opublikowane warstwy , w tym **846 (59%)** warstw wektorowych generowanych bezpośrednio z bazy danych, **472 (33%)** warstw WMS oraz **126 (8%)** warstw zapisanych jednorazowo innymi metodami w **475** grupach i podgrupach.

Udostępniamy jednocześnie serwis WMS zawierający **1853** warstwy WMS

Zarejestrowano **1609** aktywnych użytkowników w **145** grupach reprezentujących wydziały Urzędu Miasta oraz inne jednostki organizacyjne.

**Archiwum zmian**

2003 2004 2005 2006  
2007 2008 2009 2010  
2011 2012 2013 2014  
2015 2016 2017 **2018**

ZMIANY W TRAKCIE REALIZACJI

Na podstawie **125** baz źródłowych pozyskanych z **50** jednostek: AQUANET, Parafia Archidiecezja Poznańska, Biuro Koordynacji Projektów i Rewitalizacji Miasta, Biuro Obsługi Inwestorów, Główny Urząd Statystyczny, Izba Skarbową, Komenda Miejska Policji, Krajowy Zarząd Gospodarki Wodnej, Miejska Pracownia Urbanistyczna, Miejski Konserwator Zabytków, Miejskie Przedsiębiorstwo Komunikacyjne, Muzeum Archeologiczne, Poczta Polska SA, Poir, Powiatowy Inspektor Nadzoru Budowlanego, Powiatowy Ośrodek Dokumentacji Geodezyjnej i Kartograficznej, Sanepid, Sąd Apelacyjny w Poznaniu, Wydział Ksiąg Wieczystych Sąd Rejonowy w Poznaniu, Sejmik Województwa Wielkopolskiego, Usługi Komunalne, Wielkopolski Urząd Wojewódski, Wielkopolskie Towarzystwo Genealogiczne "Gliniardo", Województwo Wielkopolski, Wojewódzki Ośrodek Dokumentacji Geodezyjnej i Kartograficznej, Wydział Działalności Gospodarczej i Rolnictwa, Wydział Finansowy, Wydział Gospodarki Komunalnej, Wydział Gospodarki Nieruchomościami, Wydział Kultury, Wydział Ochrony Środowiska, Wydział Organizacyjny, Wydział Oświaty, Wydział Polityki Społecznej Urzędu Wojewódzkiego, Wydział Rozwoju Miasta, Wydział Sportu, Wydział Spraw Obywatelskich i Uprawnień Komunikacyjnych, Wydział Transportu i Zieleni, Wydział Urbanistyki i Architektury, Wydział Wspierania Jednostek Pomocniczych Miasta, Wydział Zamówień i Obsługi Urzędu, Wydział Zarządzania Kryzysowego i Bezpieczeństwa, Wydział Zdrowia i Spraw Społecznych Zakład Lasów Poznańskich, Zarząd Drog Miejskich, Dział Fotograficzny ZGKM GEOPOZ, Dział Nazewnictwa Ulic i Numeracji Porządkowej ZGKM GEOPOZ, Dział Zwrotów Nieruchomości, Wykaszczcen i Odszkodowań ZGKM GEOPOZ, Miejski Ośrodek Dokumentacji Geodezyjnej i Kartograficznej ZGKM GEOPOZ, Zarząd Komunalnych Zasobów Lokalowych sp. z o.o., Zarząd Transportu Miejskiego, Zarząd Zieleni Miejskiej, Związek Międzygminny - Gospodarka Odpadami Aglomeracji Poznańskiej oraz na podstawie własnych opracowań Biura Systemu Informacji Przestrzennej ZGKM GEOPOZ pokaz wykaz baz źródłowych

Wszystkie prawa zastrzeżone.  
Do użytku wewnętrzny - zabraniamy się kopiowania oraz udostępniania stronie innym numerycznym, osobom nieuprawnionym  
wykonano w programie iGeoMap. Copyright (C) 2003 GEO-SYSTEM spółka z o.o. www.geo-system.com.pl  
INTERNETOWA PRZEGLĄDARKA DANYCH

W celu wykorzystania nowych możliwości **przełączarki danych SIP** niezbędne jest używanie najnowszej wersji środowiska **Java**.

Informujemy, że przeglądarka iGEO-Map działa prawidłowo przy użyciu przeglądarek internetowych Internet Explorer do wersji **11**, oraz Mozilla Firefox do wersji **51.0** lub po ściągnięciu i uruchomieniu wtyczki (użytkownicy Windows korzystający z innych przeglądarek internetowych).

## 2.2.1. Aplikacja mapowa iGeoMap



Rysunek 17 – Aplikacja amapowa iGeoMap

## 2.2.1.1. Dodaj plik

Przypadek użycia umożliwia dodanie pliku.

## 2.2.1.2. Dodaj raster

Przypadek użycia umożliwia dodanie pliku rastra do widoku mapy.

## 2.2.1.3. Dodaj usługę WMS

Przypadek użycia umożliwia dodanie do mapy treści usługi WMS na podstawie adresu podanego przez użytkownika.

## 2.2.1.4. Drukuj okno mapy

Przypadek użycia umożliwia wydrukowanie mapy w ustalonym przez użytkownika obszarze.

Parametry jakie użytkownik może ustawić to:

1. obszar wydruku;
2. rozdzielczość wydruku;

3. skali wydruku;
4. wydruk kolorowy lub w skalach szarości;
5. zmiana ustawień strony;
6. wybór urządzenia drukującego.

#### 2.2.1.5. Ustaw widoczność plików

Przypadek użycia daje możliwość zmiany widoczności plików dostępnych dla aplikacji.

#### 2.2.1.6. Wykonaj pomiar odległości

Przypadek użycia umożliwia wykonanie pomiaru odległości.

#### 2.2.1.7. Wyświetlanie dymku informacyjnego

Przypadek użycia umożliwia wyświetlanie dymku informacyjnego zawierającego informację o obiektach znajdujących się pod aktualną lokalizacją kursora.

Dymki dostępne są dla działek i adresów.

#### 2.2.1.8. Zapis widok okna aplikacji do schowka

Przypadek użycia umożliwia zapisanie widoku aplikacji do schowka.

#### 2.2.1.9. Zmiana wersji językowej aplikacji mapowej

Przypadek użycia umożliwia zmianę wersji językowej portalu z polskiej na angielską i odwrotnie. Zmiana wersji powoduje zmianę języka opisów funkcjonalności aplikacji mapowej.

#### 2.2.1.10. Zmień kolor tła

Przypadek użycia umożliwia zmianę koloru tła poprzez wskazanie nowego koloru tła z dostępnej palety oraz określenie przezroczystości tła.

#### 2.2.1.11. Zmień styl wyglądu aplikacji mapowej

Przypadek użycia umożliwia zmianę stylu wyglądu aplikacji mapowej wybranie jednego z pięciu prekonfigurowanych stylów. Zmiana stylu wiąże się ze zmianą wyglądu okien aplikacji mapowej (nie mylić ze zmianą sposobu prezentacji danych).

#### 2.2.1.12. Zmień ustawienia etykietowania

Przypadek użycia umożliwia zmianę ustawień etykietowania w zakresie:

1. włączenia/wyłączenia rysowania etykiet,
2. włączenia/wyłączenia obsługi halo,
3. włączenia/wyłączenia obsługi maskowania treści pod opisami.

#### 2.2.1.13. Zmień ustawienia wczytywania/zwalniania/odczytywania

Przypadek użycia umożliwia zmianę ustawień w zakresie:

1. wymuszenie wczytania wszystkiego (co to znaczy?),
2. wymuszenia wczytania w obszarze aktualnego widoku okna mapy,

3. wczytywania rastrów,
4. zwalniania rastrów,
5. doczytywania dynamicznego.

#### 2.2.1.14. Zmień ustawienia widoczności dymków informacyjnych

Przypadek użycia umożliwia zmianę ustawień pojawiania się okna dymków informacyjnych.

#### 2.2.1.15. Zmień widoczność elementów dodatkowych okna mapy

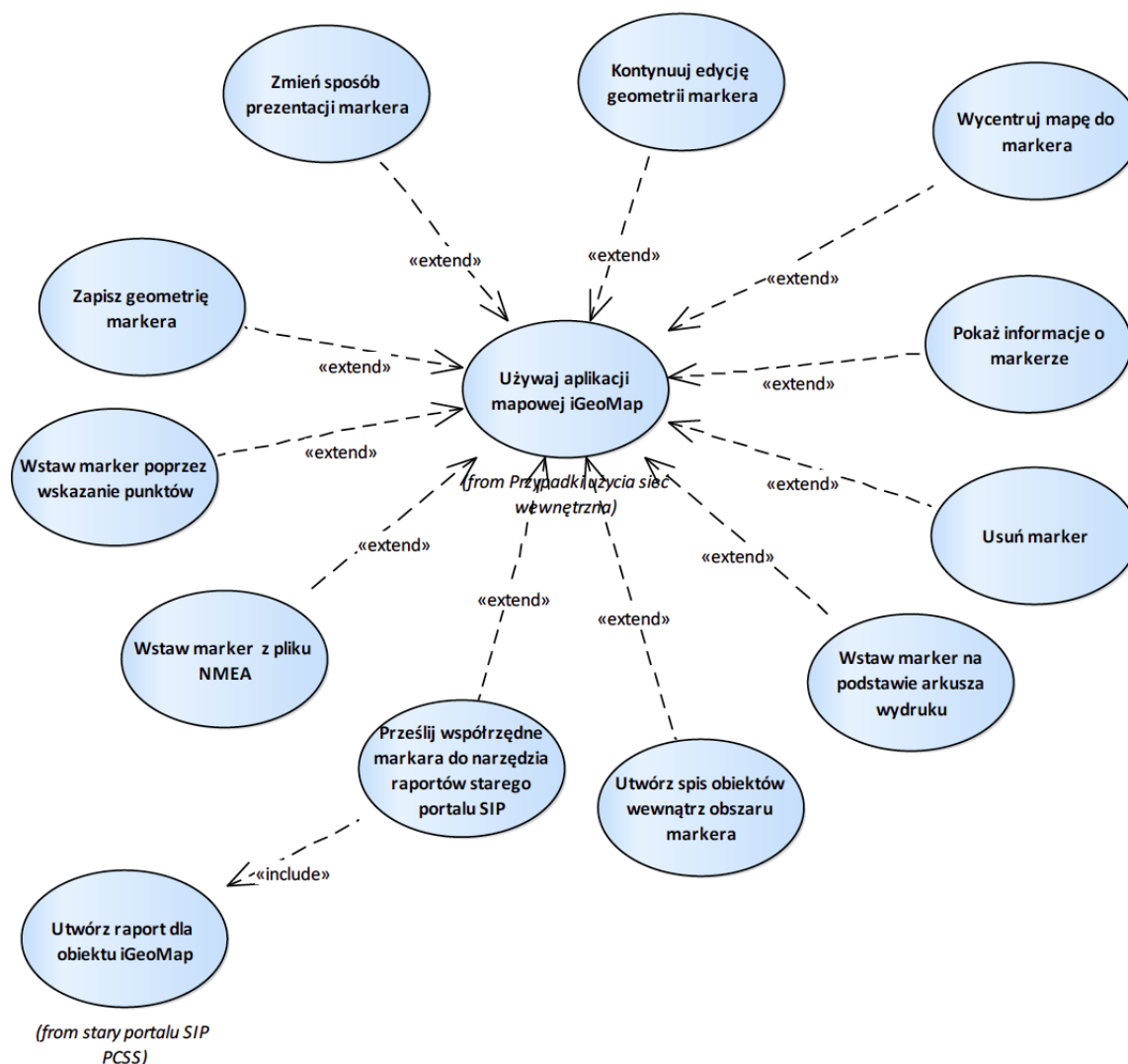
Przypadek użycia umożliwia zmianę widoczności elementów dodatkowych okna mapy takich jak znak północy i podziałka liniowa.

#### 2.2.1.16. Zmień zasięg widoczności danych w oknie mapy

Przypadek użycia daje możliwość zmiany zasięgu widoczności danych w oknie mapy w zakresie:

1. powiększenia (scroll, stały interwał, zaznaczony obszar);
2. pomniejszenia (scroll, stały interwał);
3. cofnięcie widoku;
4. przesunięcie widoku (narzędzie lub z wciśniętym prawym przyciskiem myszki);
5. widok całej mapy.

## 2.2.1.17. Obsługa markerów



Rysunek 18 – Obsługa markerów

## 2.2.1.17.1. Kontynuuj edycję geometrii markera

Przypadek użycia umożliwia kontynuację edycji geometrii markera.

## 2.2.1.17.2. Pokaż informacje o markerze

Przypadek użycia umożliwia pozyskanie informacji o powierzchni i długości geometrii markera.

## 2.2.1.17.3. Prześlij współrzędne markera do narzędzia raportów starego portalu SIP

Przypadek użycia umożliwia uruchomienia raportu dostępnego w starym portalu SIP z geometrią markera.

## 2.2.1.17.4. Usuń marker

Przypadek użycia umożliwia usunięcia markera.

## 2.2.1.17.5. Utwórz spis obiektów wewnątrz obszaru markera

Przypadek użycia umożliwia utworzeni spisu obiektów innych klas obiektów znajdujących się wewnątrz obszaru

markera.

#### 2.2.1.17.6. Wstaw marker z pliku NMEA

Przypadek użycia umożliwia wstawienie nowego markera liniowego na podstawie współrzędnych zaczytywanych z pliku NMEA.

#### 2.2.1.17.7. Wstaw marker na podstawie arkusza wydruku

Przypadek użycia umożliwia wstawienia nowego markera powierzchniowego na podstawie geometrii arkusza wydruku.

#### 2.2.1.17.8. Wstaw marker poprzez wskazanie punktów

Przypadek użycia umożliwia wstawienia markera na mapę. Markery mogą być punktowe, liniowe, powierzchniowe.

Podczas edycji geometrii markera użytkownik ma możliwość:

1. podania lokalizacji punktu poprzez wpisanie współrzędnych B,L lub x,y;
2. usunięcia ostatniego wstawionego punktu kształtu;
3. zakończenia rysowania markera;
4. anulowania rysowania markera.

#### 2.2.1.17.9. Wycentrum mapę do markera

Przypadek użycia umożliwia centrowanie okna mapy do geometrii markera.

#### 2.2.1.17.10. Zapisz geometrię markera

Przypadek użycia umożliwia zapisanie geometrii markera do pliku w formacie geomap.

#### 2.2.1.17.11. Zmień sposób prezentacji markera

Przypadek użycia pozwala na zmianę sposobu prezentacji markera w zakresie zmiany grubości linii konturu i koloru wypełnienia.



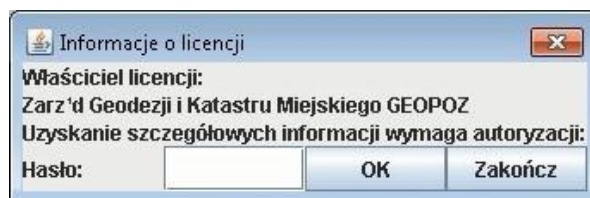
## 2.2.1.18. Pomoc



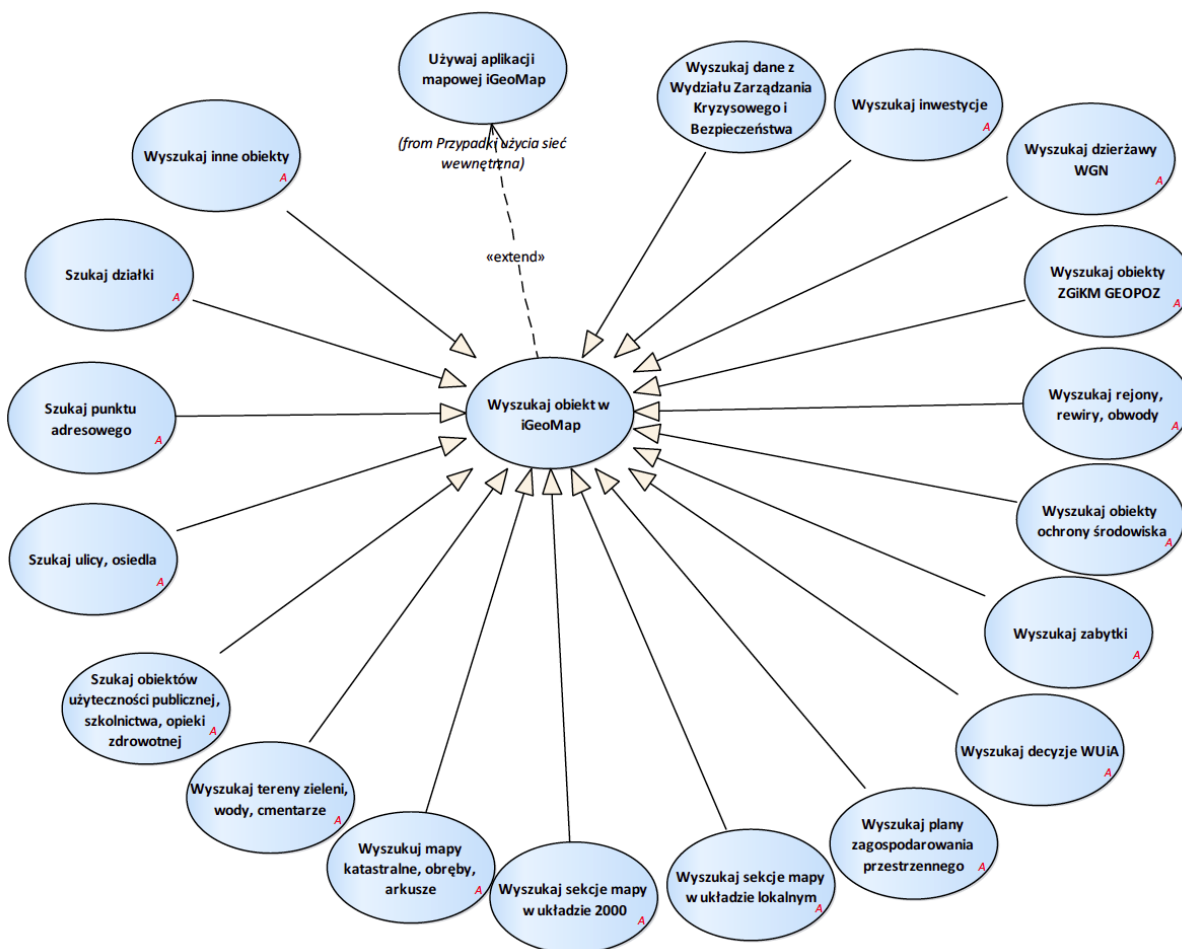
Rysunek 19 – Funkcjonalności dostępne w menu Pomoc

## 2.2.1.18.1. Pokaż informację o licencji

Przypadek użycia umożliwia pozyskanie informacji o właścicielu licencji oprogramowania. Funkcjonalność uruchamiana z menu pomocy aplikacji mapowej iGeoMap.



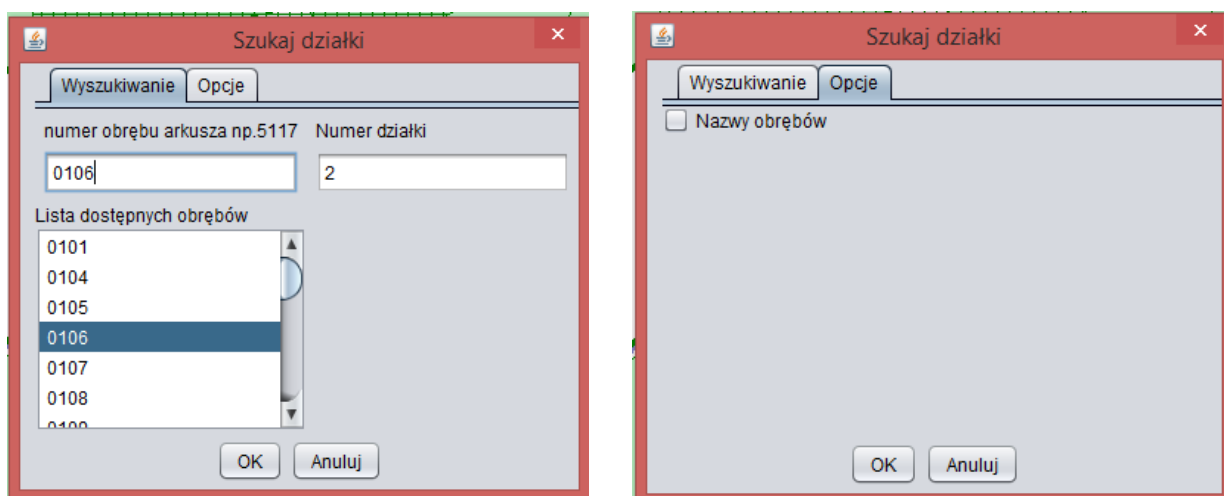
## 2.2.1.19. Wyszukiwanie



Rysunek 20 – Wyszukiwanie

## 2.2.1.19.1. Szukaj działki

Przypadek użycia umożliwia wyszukiwanie działki na podstawie jej numeru (od numeru obrębu, przez numer arkusza i numer działki).



## 2.2.1.19.2. Szukaj obiektów użyteczności publicznej, szkolnictwa, opieki zdrowotnej

Przypadek użycia umożliwia wyszukiwanie na dedykowanych formularzach następujących rodzajów obiektów:

1. obiektów użyteczności publicznej;
2. placówek Urzędu Miasta;
3. placówek oświatowych;
4. rejonów szkół gimnazjalnych;
5. rejonów szkół podstawowych;
6. szkół specjalnych;
7. żłobków;
8. aptek;
9. obiektów podstawowej opieki zdrowotnej;
10. obiektów leczenia stomatologicznego, rehabilitacji, psychiatryczne i uzależnień;
11. placówek pomocy społecznej;
12. poradni specjalistycznych;
13. szpitali - oddziałów;
14. oddziałów - szpitale;
15. żłobków;
16. bibliotek;
17. restauracji;
18. ścieżek dydaktycznych, dróg rowerowych, szlaków turystycznych;
19. przystanków ścieżek dydaktycznych.

The screenshot shows a search window titled "Szukaj Obiektów użyteczności publicznej". It features a dropdown menu for "rodzaj obiektu" set to "ambasady i urzędy konsularne". There are three checkboxes: "Znajdź wszystkie" (checked), "Zawierające frazę" (checked), and "Rozróżniaj wielkie litery" (unchecked). A text input field for "nazwa obiektu" is empty. Below it is a scrollable list of objects including "Honorowy Konsulat Republiki Słowackiej", "Honorowy Konsulat Republiki Włoskiej", "Konsularna Agencja Stanów Zjednoczonych", "Konsulat Generalny Federacji Rosyjskiej", "Konsulat Generalny Republiki Turcji", "Konsulat Honorowy Meksyku", "Konsulat Honorowy Republiki Francuskiej", and "Konsulat Honorowy Republiki Łotewskiej". "OK" and "Anuluj" buttons are at the bottom right.

The screenshot shows a search window titled "Szukaj Placówki Urzędu Miasta". It features a dropdown menu for "rodzaj obiektu" set to "ambasady i urzędy konsularne". There are three checkboxes: "Znajdź wszystkie" (checked), "Zawierające frazę" (checked), and "Rozróżniaj wielkie litery" (unchecked). A text input field for "nazwa obiektu" is empty. Below it is a scrollable list of objects including "Honorowy Konsulat Republiki Słowackiej", "Honorowy Konsulat Republiki Włoskiej", "Konsularna Agencja Stanów Zjednoczonych", "Konsulat Generalny Federacji Rosyjskiej", "Konsulat Generalny Republiki Turcji", "Konsulat Honorowy Meksyku", "Konsulat Honorowy Republiki Francuskiej", and "Konsulat Honorowy Republiki Łotewskiej". "OK" and "Anuluj" buttons are at the bottom right.

**Szukaj Żłobki**

rodzaj: Filie żłobka Nr 1 "Krecik"

nazwa placówki:

Znajdź wszystkie  
 Zawierające frazę  
 Rozróżniaj wielkie litery

lista placówek

- Żłobek "Balbinka"
- Żłobek "Calineczka"
- Żłobek "Ptyś"

OK Anuluj

**Szukaj Apteki**

apteki:

nazwa apteki:

Znajdź wszystkie  
 Zawierające frazę  
 Rozróżniaj wielkie litery

lista placówek

- Apteka
- Apteka - 24
- Apteka 36,6oC
- Apteka A2
- Apteka AB-LEK
- Apteka Agawa
- Apteka A i B
- Apteka Akademicka

OK Anuluj

**Szukaj Podstawowa opieka zdrowotna**

rodzaj obiektu: GABINET LEKARZA POZ

nazwa placówki:

Znajdź wszystkie  
 Zawierające frazę  
 Rozróżniaj wielkie litery

lista placówek

- 111 SZPITAL WOJSKOWY Z PRZYCHODNIĄ SP ZOZ
- AKADEMICKA PRZYCHODNIA LEKARSKA SP. Z O.O.
- AMBULATORIUM Z IZBĄ CHORYCH PUBLICZNY ZAKŁAD OPIEKI ZDROWOTNEJ JW 1156
- B.BRZOZOWSKA I J.LESZCZYŃSKI S.C.
- GABINET LEKARSKI ELŻBIETA KAZORSKA
- GABINET LEKARSKI GABRIELA IGNASZEWSKA
- GDECZYK-PRĘDKA SP. P. LEKARZY JUDYIM

OK Anuluj

**Szukaj Leczenie stomatologiczne, rehabilitacja, psychiatryczne i uzależnień**

rodzaj leczenia: LECZENIE STOMATOLOGICZNE

nazwa placówki:

Znajdź wszystkie  
 Zawierające frazę  
 Rozróżniaj wielkie litery

lista placówek

- "STOMED" SPÓŁKA Z O.O.
- 111 SZPITAL WOJSKOWY Z PRZYCHODNIĄ SP ZOZ
- AMBULATORIUM Z IZBĄ CHORYCH PUBLICZNY ZAKŁAD OPIEKI ZDROWOTNEJ JW 1156
- AVENTIA NIEPUBLICZNY ZAKŁAD OPIEKI ZDROWOTNEJ-POZ-STOMATOLOGIA-SPECJALI
- BART-DENT PORADNIA STOMATOLOGICZNA
- CENTRUM ALERGLOGII
- EURO-DENT NIEPUBLICZNY ZAKŁAD OPIEKI ZDROWOTNEJ PORADNIA STOMATOLOGICZNA

OK Anuluj

**Szukaj Placówki pomocy społecznej**

rodzaj  
Domy Pomocy Społecznej

Znajdź wszystkie  
 Zawierające frazę  
 Rozróżniaj wielkie litery

nazwa placówki

lista placówek

- Dom Pomocy Społecznej (z oddz. dziennego pobytu)
- Dom Pomocy Społecznej im. Bł. Edmunda Bojanowskiego
- Domy Pomocy Społecznej
- Miejskie Centrum Interwencji Kryzysowej

OK Anuluj

**Szukaj Poradnie specjalistyczne**

rodzaj  
Poradnia AUDIOLOGICZNA

Znajdź wszystkie  
 Zawierające frazę  
 Rozróżniaj wielkie litery

nazwa placówki

lista placówek

- NZOZ PROMEDICA PORADNIE SPECJALISTYCZNE
- SAMODZIELNY PUBLICZNY SZPITAL KLINICZNY NR 2 IM. HELIODORA ŚWIĘCICKIEGO
- SAMODZIELNY PUBLICZNY SZPITAL KLINICZNY NR 5 AM W POZNANIU
- SZPITAL WOJEWÓDZKI W POZNANIU
- ZAKŁAD OPIEKI ZDROWOTNEJ POZNAŃ JEZYCE

OK Anuluj

**Szukaj Szpitale - oddziały**

nazwa szpitala  
GINEKOLOGICZNO-POŁOŻNICZY SZ...

Znajdź wszystkie  
 Zawierające frazę  
 Rozróżniaj wielkie litery

nazwa oddziału  
GINEKOLOGICZNO-POŁOŻNICZY

oddziały

- GINEKOLOGICZNO-POŁOŻNICZY
- GINEKOLOGII ONKOLOGICZNEJ
- INTENSYWNEJ TERAPII
- IZBA PRZYJĘĆ
- NEONATOLOGICZNY
- ONKOLOGII GINEKOLOGICZNEJ
- POŁOŻNICZY

OK Anuluj

**Szukaj Oddziały - Szpitale**

nazwa oddziału  
CHIRURGII DLA DZIECI

Znajdź wszystkie  
 Zawierające frazę  
 Rozróżniaj wielkie litery

nazwa szpitalu

szpitale

- SAMODZIELNY PUBLICZNY SZPITAL KLINICZNY NR 5 AM W POZNANIU
- SPECJALISTYCZNY ZESPÓŁ OPIEKI ZDROWOTNEJ NAD MATKĄ I DZIECKIEM

OK Anuluj

**Szukaj Restauracje**

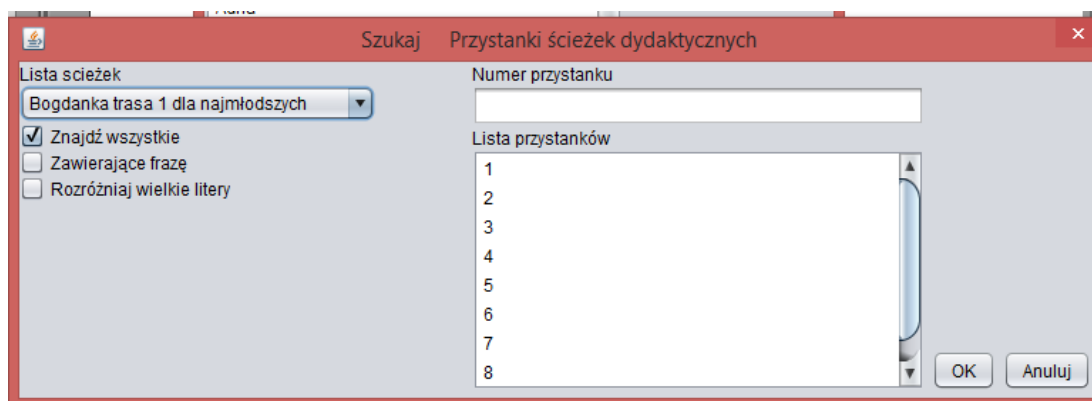
Nazwa restauracji

Lista restauracji

- Adria
- Ali Baba
- Amarant
- Andriusza. Restauracja rosyjska
- Avanti
- Azalia
- Bachus
- Bacówka

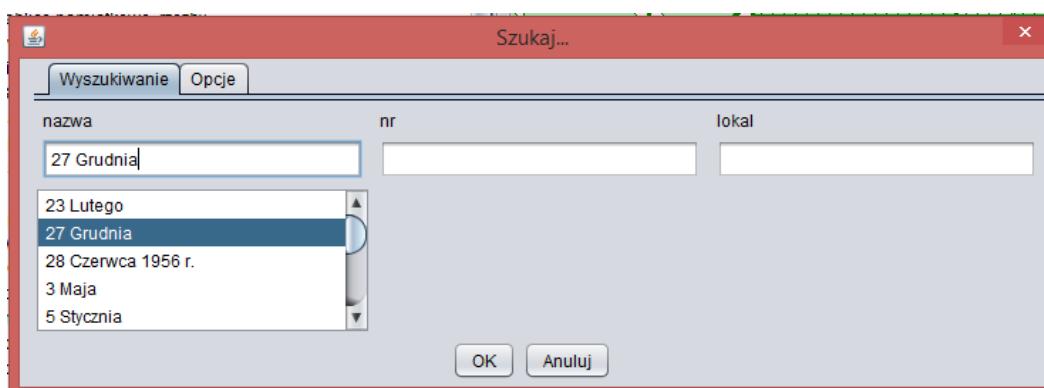
Znajdź wszystkie  
 Zawierające frazę  
 Rozróżniaj wielkie litery

OK Anuluj



#### 2.2.1.19.3. Szukaj punktu adresowego

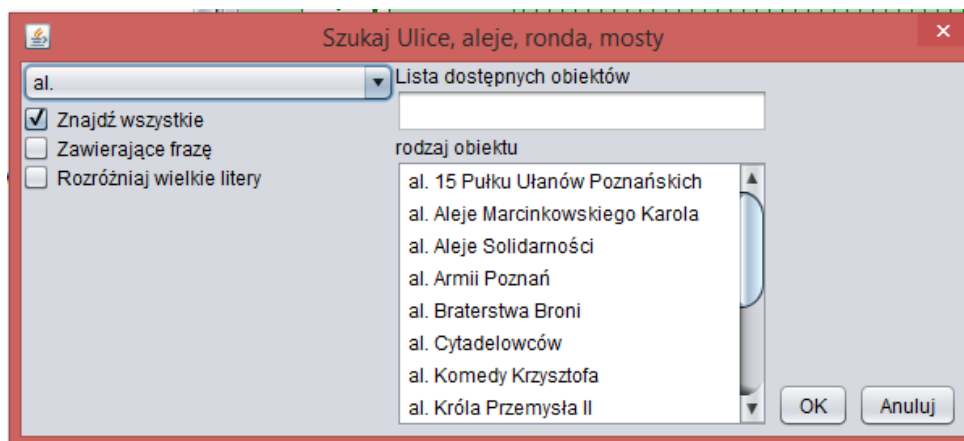
Przypadek użycia umożliwia wyszukiwanie adresu po podaniu nazwy ulicy, numeru adresowego oraz nazwy lokalu.

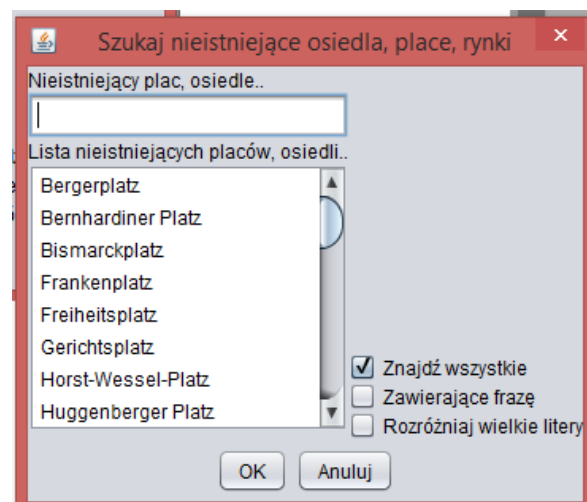
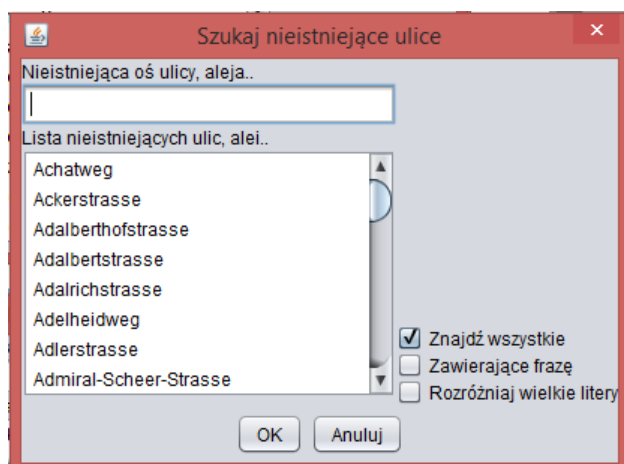
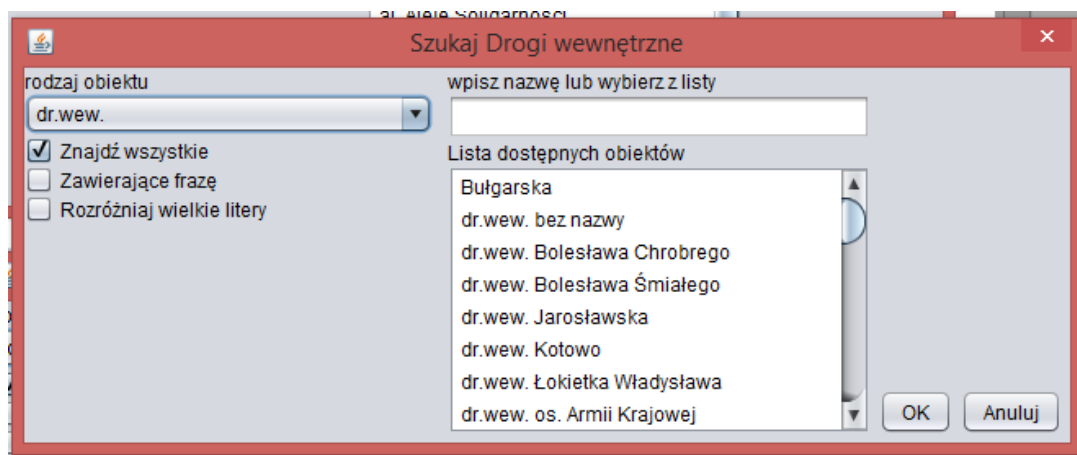
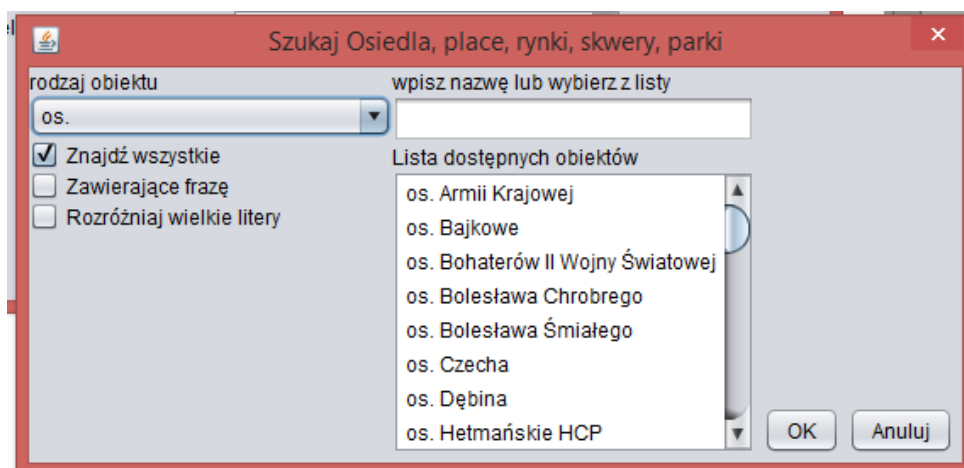


#### 2.2.1.19.4. Szukaj ulicy, osiedla

Przypadek użycia umożliwia wyszukiwanie na osobnych formularzach następujących rodzajów obiektów:

1. ulic, alej, rond, mostów;
2. osiedli, placów, rynków, skwerów, parków;
3. dróg wewnętrznych;
4. nieistniejących ulic;
5. nieistniejących osiedli, placów, rynków;
6. pasa drogowego (ZDM).





#### 2.2.1.19.5. Wyszukaj dane z Wydziału Zarządzania Kryzysowego i Bezpieczeństwa

Przypadek użycia umożliwia wyszukiwanie danych o:

1. punktach alarmowych wg adresów
2. niesprawnych punktach alarmowania wg adresów
3. nieaktywnych punktach alarmowania wg adresów
4. punktach alarmowania wg współrzędnych
5. niesprawnych punktach alarmowania wg współrzędnych
6. nieaktywnych punktach alarmowania wg współrzędnych

## 2.2.1.19.6. Wyszukaj decyzje WUiA

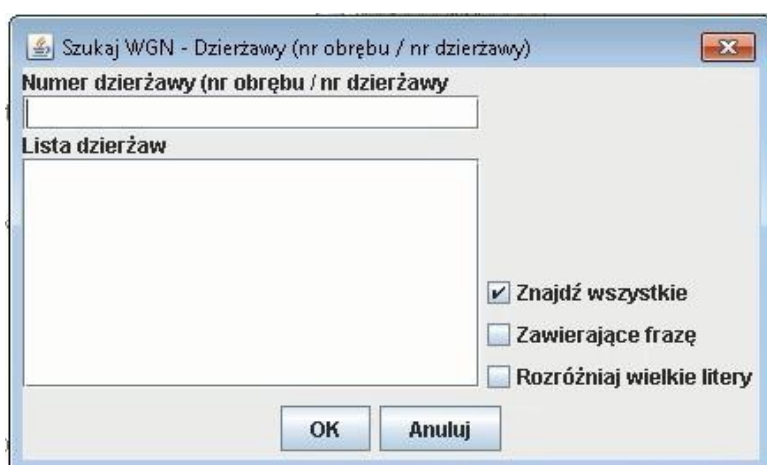
Przypadek użycia umożliwia wyszukiwanie następujących danych pochodzących z WUiA:

1. decyzje po numerze sprawy,
2. decyzje po numerze pisma,
3. decyzje odmowne po numerze sprawy,
4. decyzje odmowne po numerze pisma,
5. podania zgłoszenia zamiaru budowy,
6. podania zgłoszenia zamiaru budowy – sprzeciw,
7. warunki zabudowy po numerze sprawy,
8. warunki zabudowy po numerze pisma,
9. inwestycje celu publicznego po numerze sprawy,
10. inwestycje celu publicznego po numerze pisma,
11. decyzje wojewody po numerze decyzji,
12. decyzje wojewody po numerze pisma,
13. decyzje Samorządowego Kolegium Odwoławczego po numerze pisma.



## 2.2.1.19.7. Wyszukaj dzierżawy WGN

Przypadek użycia daje możliwość wyszukiwania dzierżaw z WGN

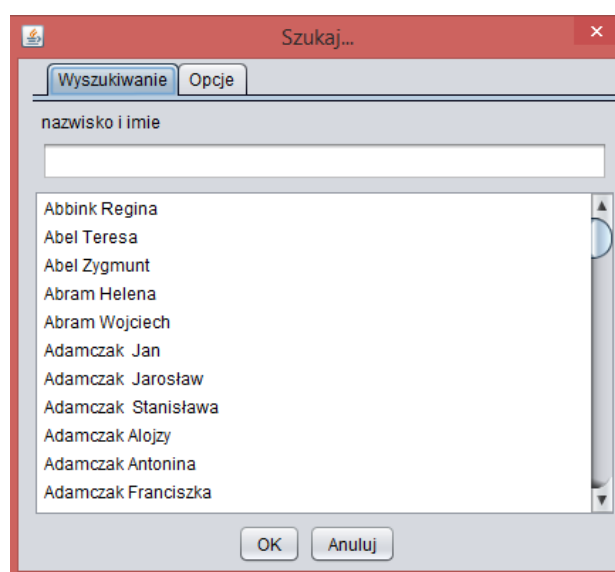
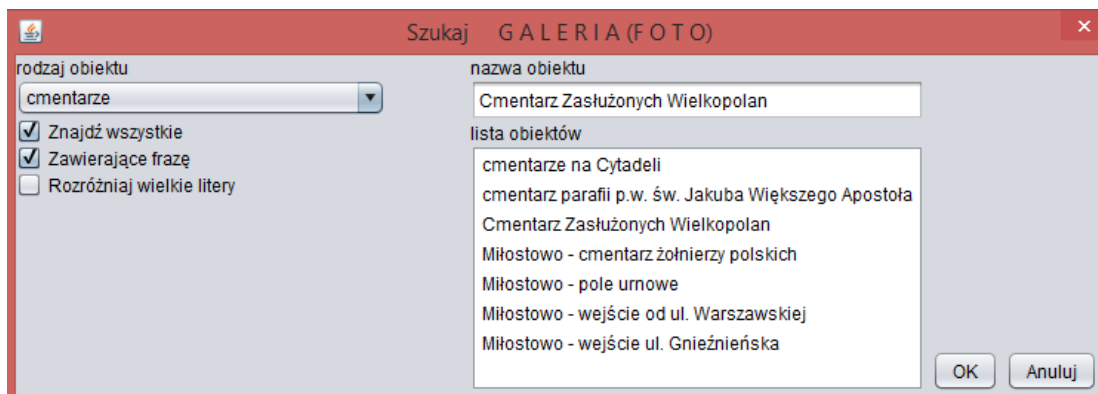


## 2.2.1.19.8. Wyszukaj inne obiekty

Przypadek użycia umożliwia wyszukiwanie:

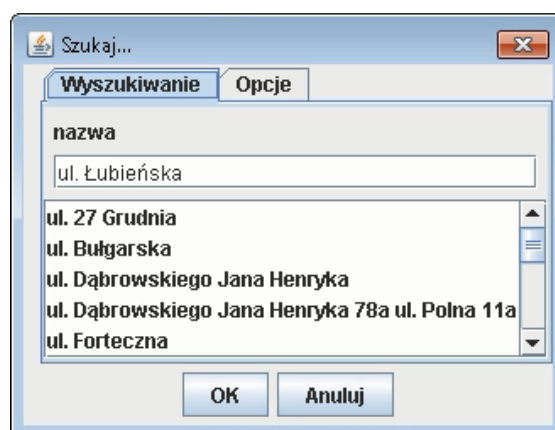
1. galerii zdjęć,
2. kwater na cmentarzach.





#### 2.2.1.19.9. Wyszukaj inwestycje

Przypadek użycia umożliwia wyszukiwanie inwestycji.



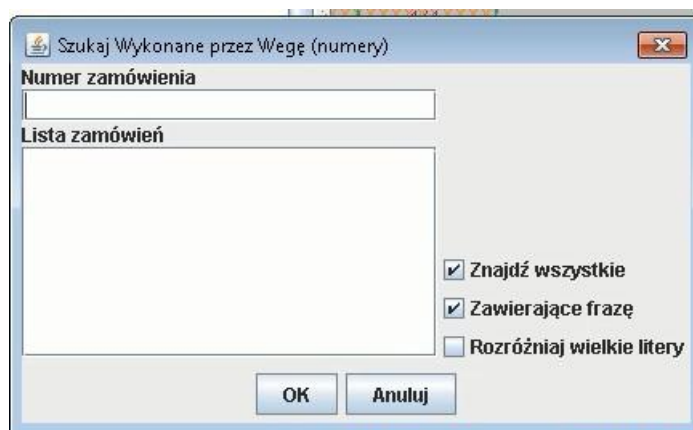
#### 2.2.1.19.10. Wyszukaj obiekt w iGeoMap

Przypadek użycia umożliwia wyszukiwanie obiektów w aplikacji. Wyszukiwanie odbywa się poprzez zdefiniowanie kryteriów wyszukiwania w oknie formularza. Wyszukanie obiektu powoduje jego oznaczenie na mapie i wycentrowanie okna mapy do tego obiektu.

## 2.2.1.19.11. Wyszukaj obiekty ZGiKM GEOPOZ

Przypadek użycia daje możliwość wyszukania następujących danych udostępnianych przez ZGiKM GEOPOZ:

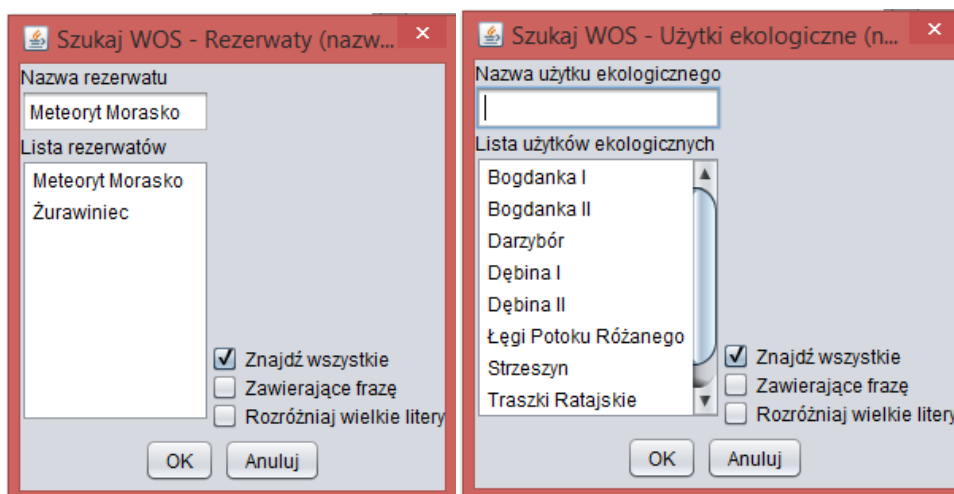
1. Etapy komunalizacji po numerze i po nazwie,
2. Zwroty nieruchomości,
3. Podziały komunalne,
4. Zamówione dokumenty przez wydziały UM z katastru nieruchomości (zgłoszone numery, gotowe do odbioru, wykonane przez Wege), z mapy zasadniczej (zgłoszone numery, gotowe do odbioru), z Mapy Miejskiej Poznania (zgłoszone numery, gotowe do odbioru),
5. Obiekty robocze takie jak ZGIKM robocze i ZGIKM kolej.

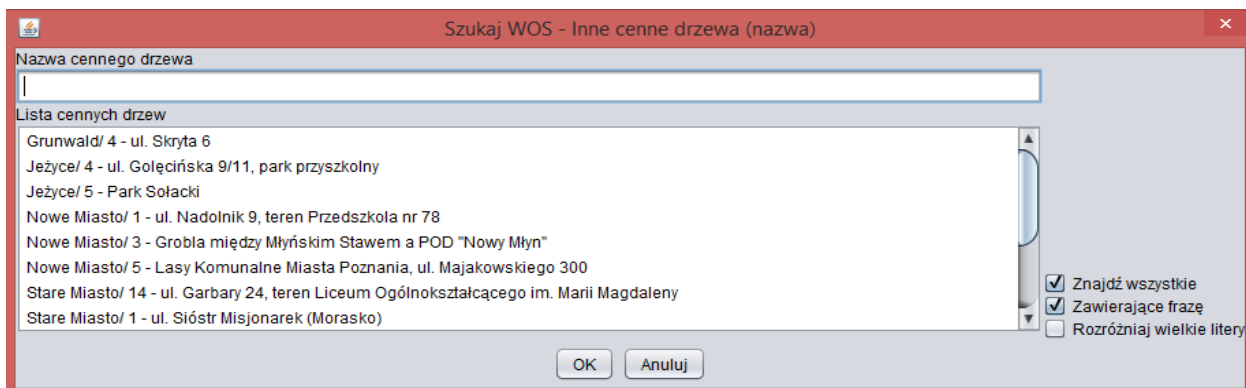
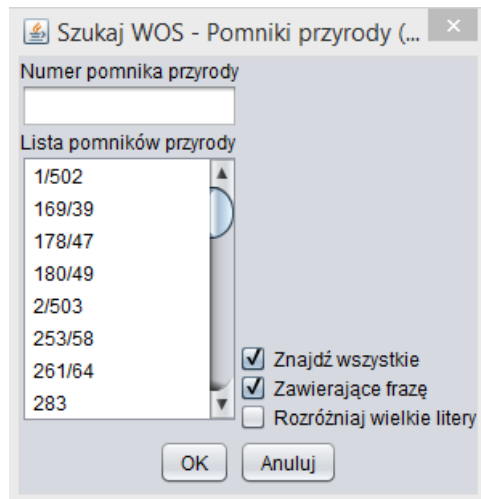
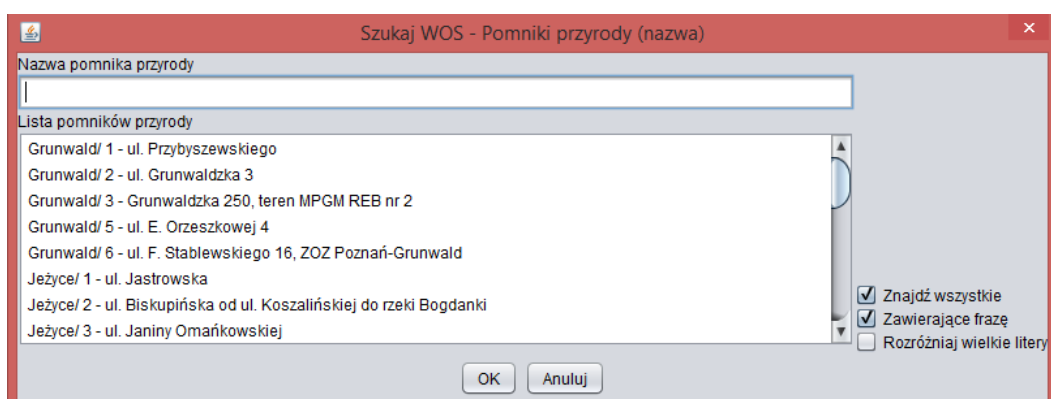
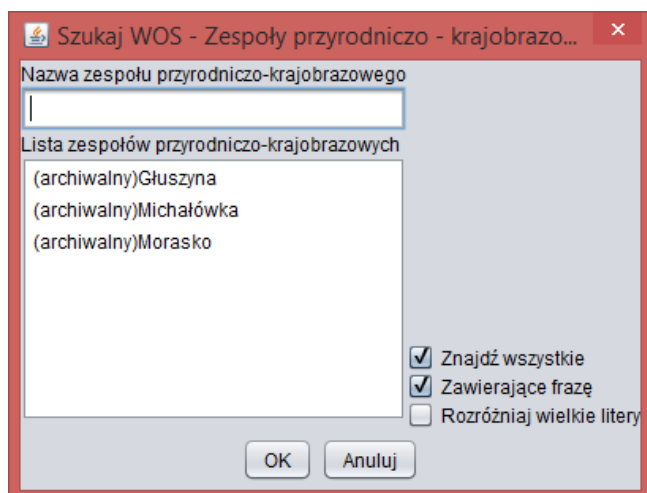


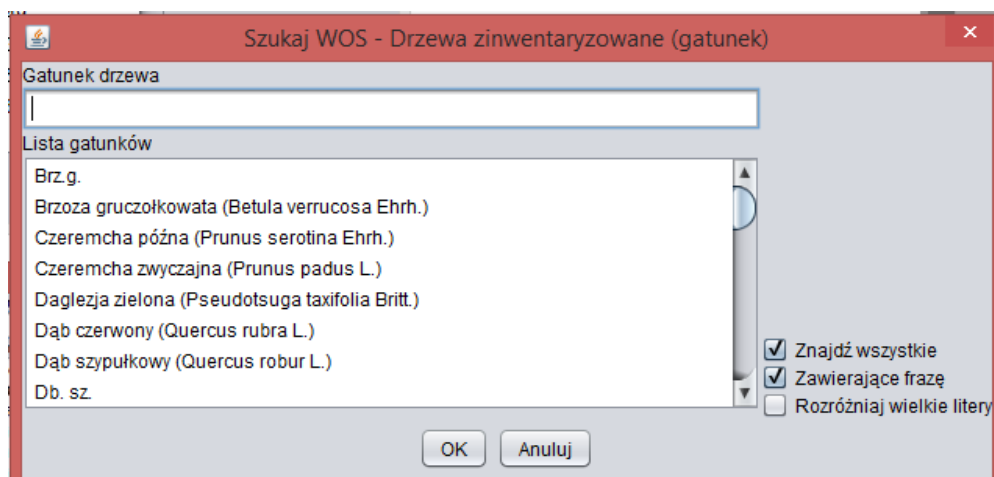
## 2.2.1.19.12. Wyszukaj obiekty ochrony środowiska

Przypadek użycia umożliwia wyszukiwanie obiektów ochrony środowiska w zakresie:

1. rezerwatów,
2. użytków ekologicznych,
3. zespołów przyrodniczo – krajobrazowych,
4. pomników przyrody po nazwie lub numerze w rejestrze,
5. innych cennych drzewach,
6. drzewach zainwentaryzowanych po gatunku,
7. studnie.



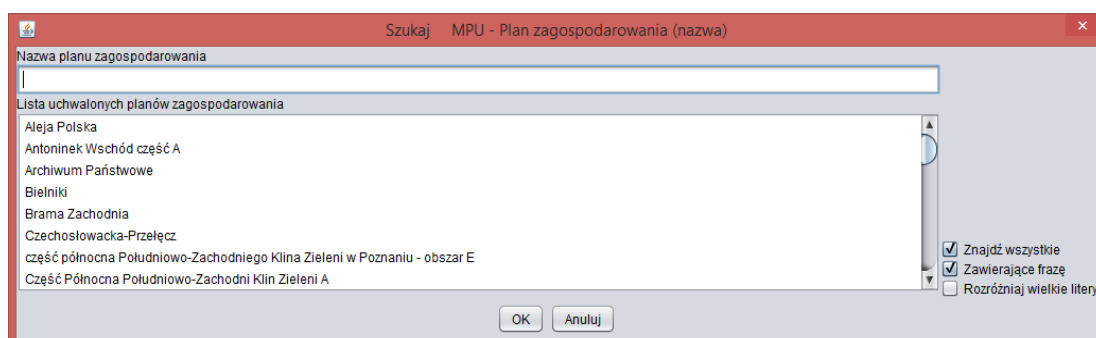
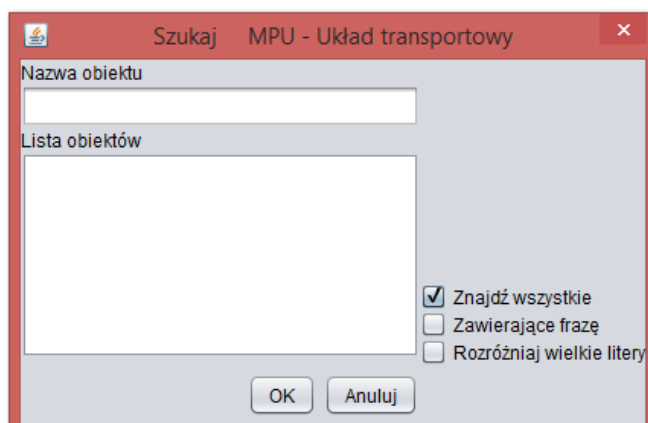


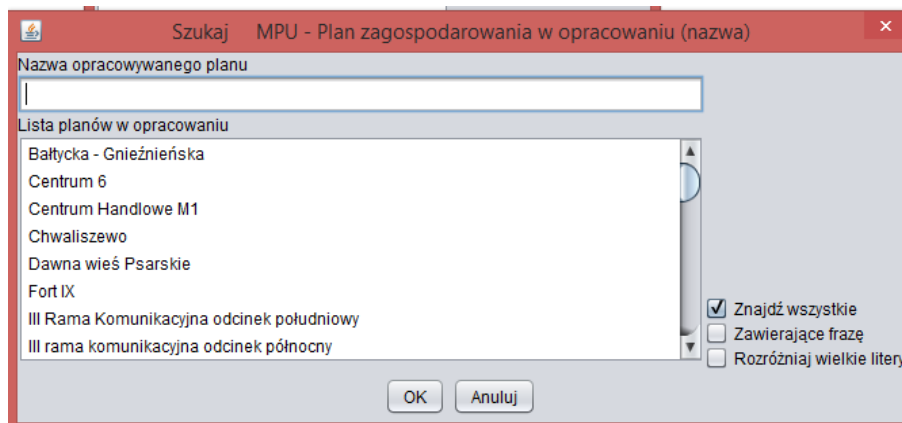


### 2.2.1.19.13. Wyszukaj plany zagospodarowania przestrzennego

Przypadek użycia umożliwia wyszukiwanie planów zagospodarowania przestrzennego w zakresie:

1. MPU - układ transportowy;
2. MPU - Plan zagospodarowania (nazwa)
3. MPU - Plan zagospodarowania w opracowaniu (nazwa)

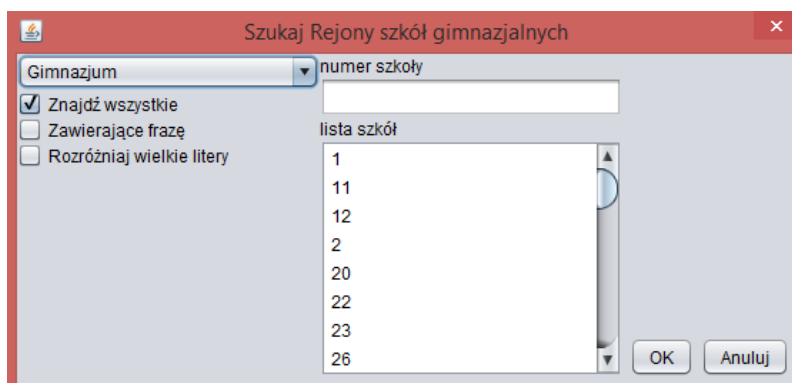
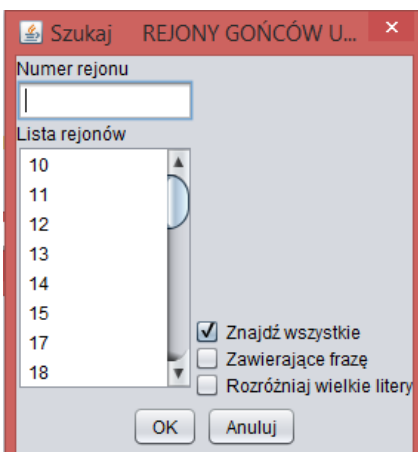
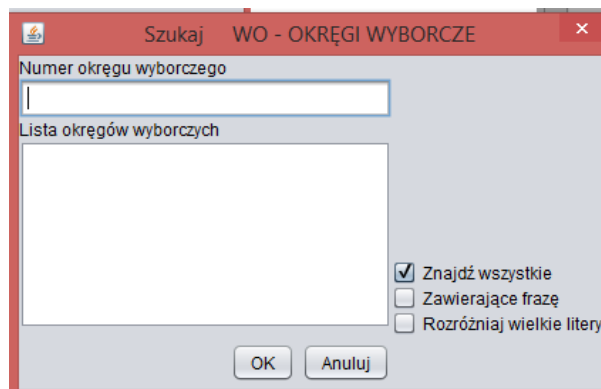
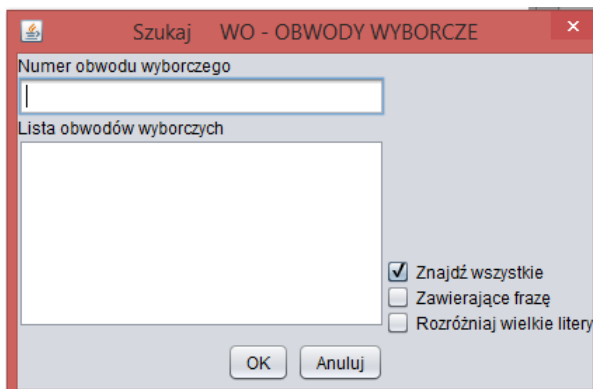




#### 2.2.1.19.14. Wyszukaj rejony, rewiry, obwody

Przypadek użycia umożliwia wyszukiwanie następujących rodzajów obiektów:

1. obwodów wyborczych;
2. okręgów wyborczych;
3. rejonów gońców Urzędy Miasta;
4. rejonów szkół gimnazjalnych;
5. rejonów szkół podstawowych;
6. szkół specjalnych;
7. parafii;
8. rad osiedli;
9. komisariatów, rewirów, rejonów;
10. kodów pocztowych;

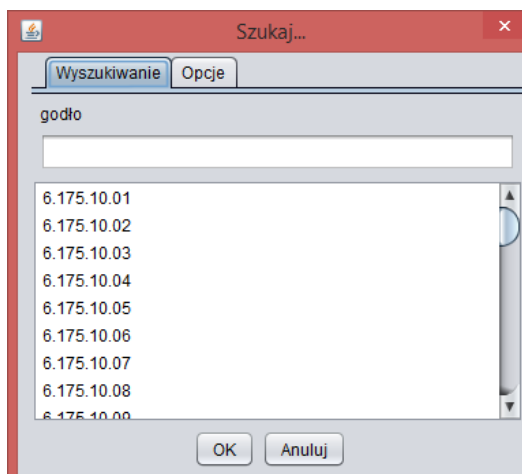


#### 2.2.1.19.15. Wyszukaj sekcje mapy w układzie 2000

Przypadek użycia umożliwia wyszukiwanie sekcji mapy dla zadanej skali. Dostępne skale to:

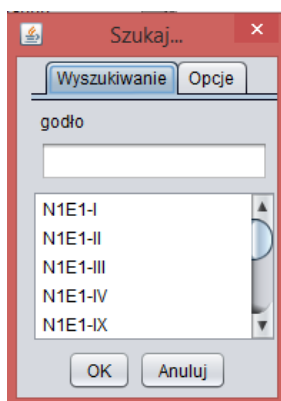
1. 1:500;
2. 1:1000;
3. 1:2000;

4. 1:5000;
5. 1:10 000.



#### 2.2.1.19.16. Wyszukaj sekcje mapy w układzie lokalnym

Przypadek użycia umożliwia wyszukiwanie sekcji mapy w układzie lokalnym.



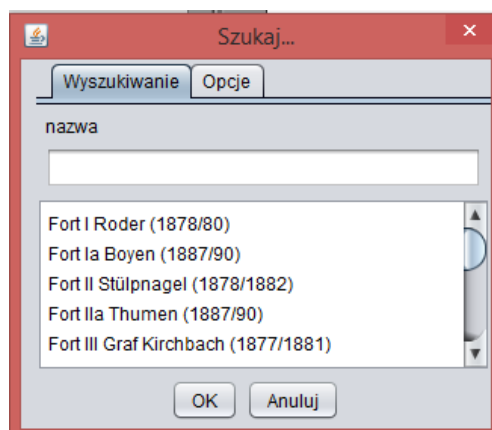
#### 2.2.1.19.17. Wyszukaj tereny zieleni, wody, cmentarze

Przypadek użycia umożliwia wyszukiwanie obiektów leżących w wydzielonych w aplikacji obszarach.

Wydzielono obszary dla:

1. Cmentarz inny;
2. Cmentarz komunalny;
3. Cmentarz parafialny;
4. Fort;
5. Obiekt sportowy;
6. Ogród działkowy;
7. Teren zieleni na podstawie zdjęć lotniczych;
8. Jezioro;
9. Potok;
10. Rów;
11. Rzeka;
12. Staw;
13. Struga.

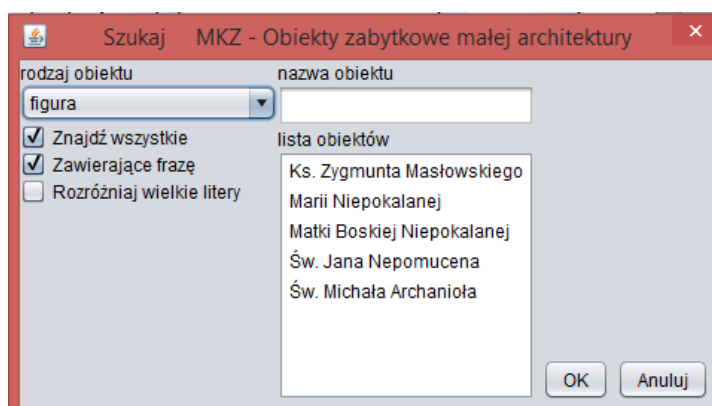
Wyszukiwanie odbywa się na podstawie nazwy obiektu.



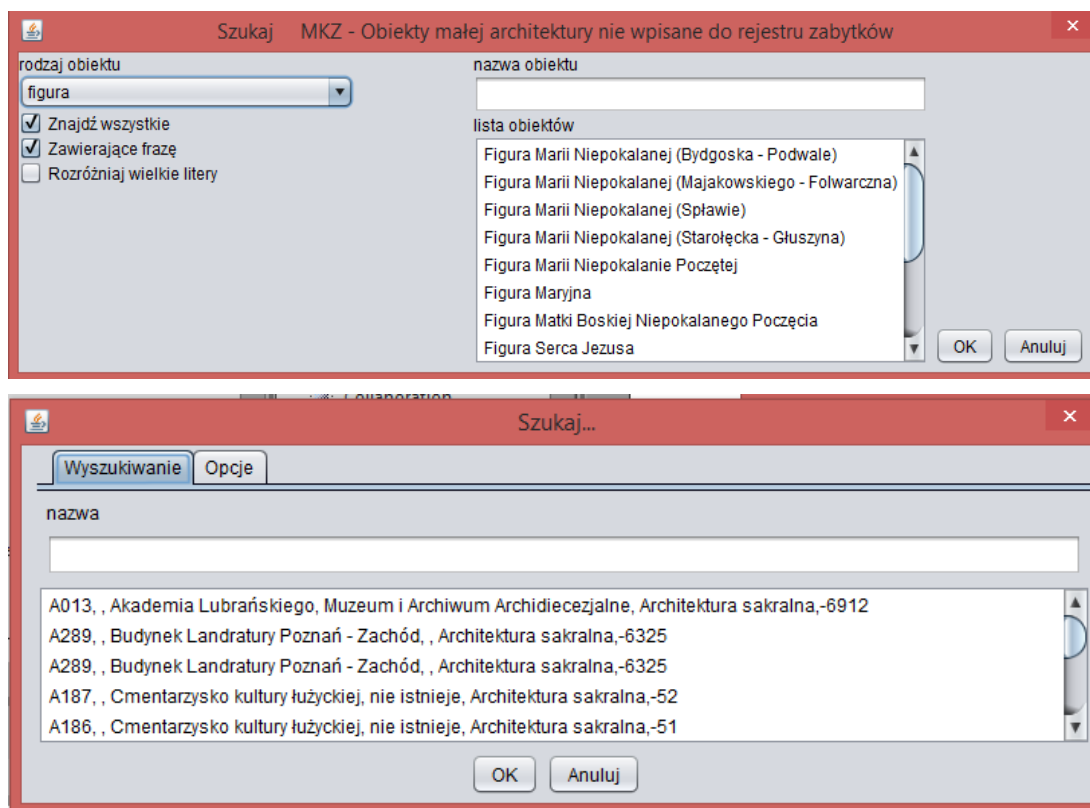
#### 2.2.1.19.18. Wyszukaj zabytki

Przypadek użycia umożliwia wyszukiwanie następującego zakresu danych w obszarze zabytków:

1. MKZ - Obiekty zabytkowe małej architektury;
2. MKZ - Obiekty małej architektury nie wpisane do rejestru zabytków;
3. Architektura sakralna;
4. Browary, cegielnie, fabryki, młyny, inne;
5. Mieszkalnictwo;
6. Budownictwo obronne;
7. Budownictwo wojskowe;
8. Budynki przemysłowe komunalne;
9. Budynki użyteczności publicznej;
10. Ogrody, parki, cmentarze;
11. Pałace;
12. Układy urbanistyczne;
13. Zamki;
14. Zespoły pałacowe, folwarczne, dwory;
15. Zespoły zabytkowe;
16. obiekty do wyjaśnienia.

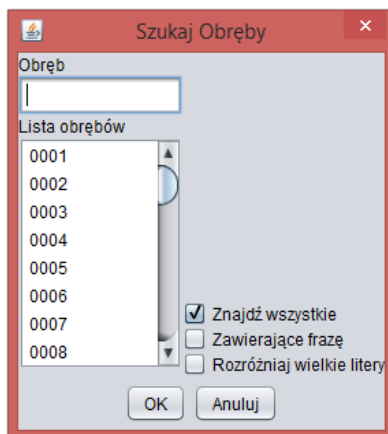




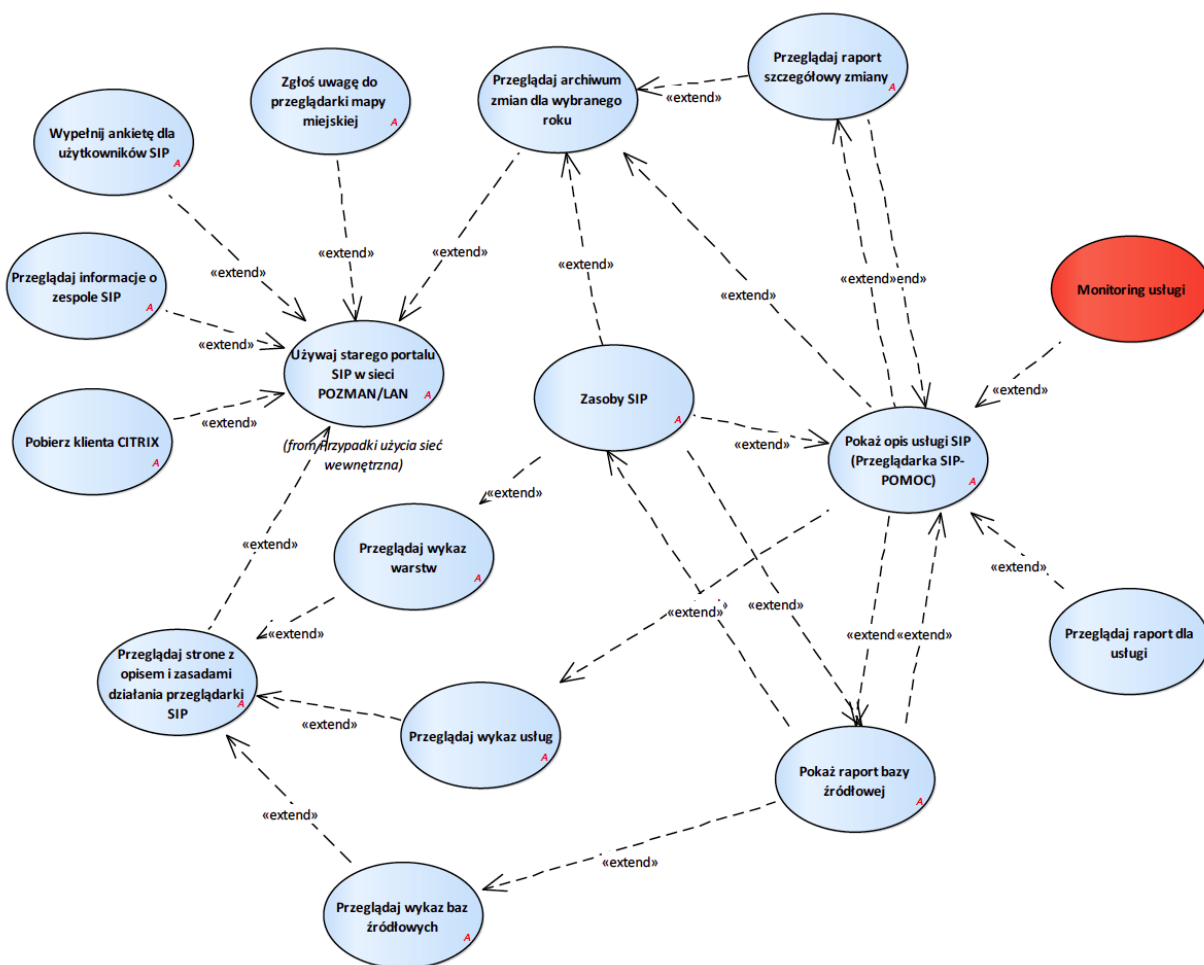


#### 2.2.1.19.19. Wyszukuj mapy katastralne, obręby, arkusze

Przypadek użycia umożliwia wyszukiwanie mapy katastralnych, obrębów, arkuszy, działki, budynki, księgi wieczyste.



## 2.2.2. Stary portal SIP LAN/POZMAN



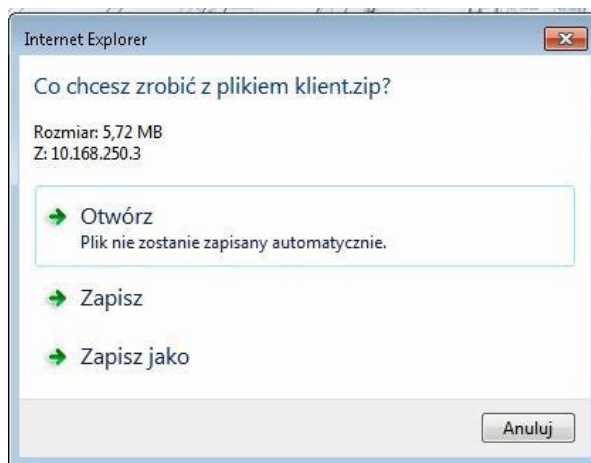
Rysunek 21 – Portal SIP LAN/POZMAN

## 2.2.2.1. Monitoring usługi

Wyświetla informacje o tym kiedy i przez kogo usługa była uruchamiana. Funkcjonalność nie jest dostępna dla wszystkich usług. Dla anonimowych wywołań zlicza tylko ich liczbę.

## 2.2.2.2. Pobierz klienta CITRIX

Przypadek użycia umożliwia pobranie pliku z klientem CITRIX.



### 2.2.2.3. Pokaż opis usługi SIP (Przeglądarka SIP- POMOC)

Przypadek użycia pozwala na przeglądanie opisu usługi SIP.

Opis usługi zawiera:

1. nazwę usługi
2. powiązanie z grupą zasobów SIP
3. opis zawartości
4. bazy źródłowe
5. link do usługi
6. zasady dostępu do usługi
7. wykaz zmian dotyczących usługi
8. dostępność usługi

pokaż listę usługi - dostępność baz danych

usługa Dane opisowe ewidencji gruntów i budynków - bez danych osobowych

związana z grupą zasobów SIP : Ewidencja Gruntów -->pokaż

zawartość:  
 Baza Ewidencji Gruntów i Budynków w wersji bez danych osobowych  
 bazy źródłowe:  
 "Elementy państwowego zasobu geodezyjnego i kartograficznego" - Zarząd Geodezji i Katastru Miejskiego GEOPOZ, Miejski Ośrodek Dokumentacji Geodezyjnej i Kartograficznej -->pokaż  
 "Rewitalizacja Miasta Poznania" - Biuro Koordynacji Projektów Rewitalizacji Miast, -->pokaż

link do usługi:  
 OTWORZ USŁUGĘ Dane opisowe ewidencji gruntów i budynków - bez danych osobowych  
 monitoring usługi

dostęp:  
**na hasło - bez danych osobowych**  
 zmiany dotyczące usługi Dane opisowe ewidencji gruntów i budynków - bez danych osobowych:  
 zmiana SIP z 03/12/29 nr 643 - korekta funkcji - Podpięto dane opisowe  
 zmiana SIP z 04/06/07 nr 562 -- Poprawiono wpis  
 zmiana SIP z 05/02/16 nr 512 - korekta funkcji - Pojawia się link do danych opisowych budynków  
 zmiana SIP z 05/08/24 nr 453 - korekta usługi - Umieszczono informację  
 zmiana SIP z 07/07/19 nr 312 - korekta warstwy - Dodano graficzną prezentację rodzaju własności i władania  
 zmiana SIP z 07/08/08 nr 240 - korekta usługi - Rozpoczęto rejestrację archiwalnych danych podmiotowych Ewidencji Gruntów  
 zmiana SIP z 07/08/08 nr 239 -- Archiwalne dane EGIB  
 zmiana SIP z 07/08/09 nr 238 - korekta usługi - Udostępniono archiwalne dane dotyczące działki  
 zmiana SIP z 07/08/10 nr 237 - korekta usługi - Dodano informację o dacie ostatniej zmiany w Ewidencji Gruntów  
 zmiana SIP z 07/08/16 nr 236 - korekta usługi - Dodano informację o zmianach w klasyfikacjach  
 zmiana SIP z 07/08/20 nr 235 - korekta usługi - Poprawiono wyświetlanie ksiąg wieczystych  
 zmiana SIP z 07/08/22 nr 233 - korekta usługi - Pojawia się informacja o danych archiwalnych  
 zmiana SIP z 07/08/29 nr 232 - korekta usługi - Dodano możliwość wybrania zakresu dat ostatnich zmian  
 zmiana SIP z 07/09/13 nr 230 - korekta funkcji - Zamieniono pole "Adres" na: "Punkty adresowe"  
 zmiana SIP z 07/10/15 nr 227 - korekta warstwy - Dodano kolumnę z numerem sekcji mapy zasadniczej 1:500  
 zmiana SIP z 08/01/18 nr 214 - usługa - Dodano wykaz działek  
 zmiana SIP z 10/12/14 nr 699 - usprawienie usługi - Budynki we wskazanym zasięgu. inicjatywa własna  
 zmiana SIP z 10/12/20 nr 704 - usprawienie usługi - Przeniesienie danych Ewidencji Gruntów i Budynków do bazy Oracle inicjatywa własna  
 zmiana SIP z 10/12/30 nr 711 - usprawienie usługi - Szukanie działek podzielonych pracownicy WGN / ułatwienie wyszukiwania działek po podziale  
 zmiana SIP z 11/01/11 nr 742 - usprawienie usługi - Suma udziałów własności i władania w EG pracownicy WGN / usprawienie pracy  
 zmiana SIP z 11/02/15 nr 769 - usprawienie funkcji - Dodanie opisu statusu pkt. adresowego. Inicjatywa własna  
 zmiana SIP z 11/09/22 nr 927 - korekta usługi - Użytki B/R w przypadku działki nie będącej składnikiem gospodarstwa rolnego lub leśnego. Wydział Finansowy / doprowadzenie do spójności danych SIP i EGIB ZGKM  
 zmiana SIP z 11/09/23 nr 930 - grupa warstw - Gospodarstwa rolne i leśne wg EGIB WF / deklaracja podatkowa  
 zmiana SIP z 11/12/22 nr 968 - usługa - Historia działki. Inicjatywa własna  
 zmiana SIP z 12/01/10 nr 983 - usprawienie usługi - Historia geometrii działki inicjatywa własna / przeniesienie danych EGIB do bazy ORACLE  
 zmiana SIP z 12/01/13 nr 986 - usprawienie usługi - Historia geometrii działki - rozszerzenie o dane archiwalne SIP inicjatywa własna / migracja danych EGIB do bazy ORACLE  
 zmiana SIP z 12/02/09 nr 995 - usługa administracyjna - Uzupelnianie "drzewa działek" z historii o numery istniejące przed Węga. Inicjatywa własna  
 zmiana SIP z 15/10/16 nr 1511 - usprawienie usługi - studium 2009, moduł zycia inicjatywa własna / przypisanie działek usługi, usunięcie błędów z 15.10.2015  
 zmiana SIP z 17/01/02 nr 1710 - usprawienie usługi - Rewitalizacja Miasta Poznania Bartosz Kaszmierczak WF tel.4796 bartosz\_kaszmierczak@um.poznan.pl, Wołoszozuk Bartosz (BHP) tel.3338 bartosz\_wołoszozuk@um.poznan.pl / podwyższona stawka podatku

dostępność usługi  
 wszystkie zmiany  
 usługa dostępna tylko w sieci miejskiej  
 rozwinięte opisy usług - dostępność usług

PRZEGLĄDARKA SIP - POMOC Powrót do strony głównej

pokaz listę usługi dostępność baz danych

usługa LISTA ULIC BAZY SYSTEMU ADRESOWEGO ZGIKM GEOPOZ

usługa nie została przypisana do żadnej grupy zasobów SIP ->pokaz całe drzewo zasobów SIP

zawartość:  
numeracja porządkowa nieruchomości - kody pocztowe, - okręgi i obwody wyborcze, - parafie, - samorzędy lokalne, - szkoły podstawowe, - gimnazja  
bazy źródłowe:  
"Adresy stosowane zwyczajowo lub błędne, przeznaczone do usunięcia z baz opisowych" - Zarząd Geodeji i Katastru Miejskiego GEOPOZ, Biuro Systemu Informacji Przestrzennej -->pokaz  
"Baza meldunkowa" - Wydział Spraw Obywatelskich i Usług Komunikacyjnych, -->pokaz  
"geografia wyborcza wyborów do Rad Osiedli" - Wydział Organizacyjny, -->pokaz  
"geografia wyborcza wyborów powszechnych" - Wydział Organizacyjny, -->pokaz  
"Historyczne, już nieistniejące nazwy osi dróg, placów, rynków, dzielnic, historyczne granice miasta." - Zarząd Geodeji i Katastru Miejskiego GEOPOZ, Biuro Systemu Informacji Przestrzennej -->pokaz  
"Kody pocztowe" - Poczta Polska SA, -->pokaz  
"Nazewnictwo ulic i numeracji porządkowej nieruchomości" - Zarząd Geodeji i Katastru Miejskiego GEOPOZ, Dział Nazewnictwa Ulic i Numeracji Porządkowej -->pokaz  
"Obiekty zabytkowe" - Miejski Konserwator Zabytków, -->pokaz  
"Rady osiedli" - Wydział Wspierania Jednostek Pomocniczych Miasta, -->pokaz  
"Rejony szkół, przedszkola" - Wydział Oświaty, -->pokaz  
"Zespoły zabytkowe" - Miejski Konserwator Zabytków, -->pokaz

link do usługi:  
OTWÓRZ USŁUGĘ LISTA ULIC BAZY SYSTEMU ADRESOWEGO ZGIKM GEOPOZ  
monitoring usługi

#### 2.2.2.4. Pokaż raport bazy źródłowej

Przypadek użycia umożliwi pokazanie raportu bazy źródłowej.

Raport zawiera następujące informacje:

1. nazwa właściciela bazy źródłowej
2. nazwa bazy źródłowej
3. dział tworzący
4. zakres tematyczny
5. aktualizacja
6. data utworzenia
7. grupa tematyczna
8. forma bazy źródłowej
9. publikacja w Internecie (tak lub puste)
10. uwagi
11. warstwy grup w SIP
12. Bazy oraz zestawienia SIP

nazwa właściciela bazy źródłowej	baza źródłowa	dział tworzący	zakres tematyczny	aktualizacja	data utworzenia	grupa tematyczna	forma bazy źródłowej	publikacja w internecie	uwagi	warstwy grupy w SIP	bazy oraz zestawienia SIP
AQUANET	dane graficzne uzbrojenia podziemnego	G10 GIR	Sieci wodociągowe, kanalizacyjne i świetlowo-długość z bazy AQUANET-u	codzienna, automatyczna przez Internet	0001-01-01		ORACLE				Sićki AQUANET
Archidiecezja Poznańska Parafie	Cmentarze parafialne	G10 GIA	Baza danych osób pochowanych na cmentarzach parafialnych.	na koniec stycznia, kwietnia, lipca, października	2016-04-07		ORACLE				Cmentarze komunalne, parafialne
Archidiecezja Poznańska Parafie	Parafie										<input type="checkbox"/> Parafia poznańska <input type="checkbox"/> Kościoły parafialne
Biuro Koordynacji Projektów i Rewitalizacji Miasta	Inwestycje	G10	Obszary Inwestycji Miejskich	bieżąca przez użytkowników	2017-12-01		tabele ORACLE w zasobach SIP	Tak	element Krajowego Zasobu Nieruchomości		<input type="checkbox"/> Inwestycje
Biuro Koordynacji Projektów i Rewitalizacji Miasta	Rewitalizacja Miasta Poznania	G10 GIR	Obszary objęte rewitalizacją oraz obszary zdegradowane	bieżąca przez BKP	2017-01-02		ORACLE	Tak	GIR-edycja, G10-publikacja		Dane opisowe ewidencji gruntów i budynków - baz danych osobowych ZESTAWIENIE bez danych osobowych
Biuro Obsługi Inwestorów	Działki przeznaczone pod inwestycje										Biuro Obsługi Inwestorów Biuro Obsługi Inwestorów
Główny Urząd Statystyczny	Działalność Gospodarcza (REGON)										ZESTAWIENIE bez danych osobowych Urząd Statystyczny - działalność gospodarcza
Główny Urząd Statystyczny	Rejony i obwody spisowe										Statystyczne Wykazy adresów w rejonach, rewirach, obwodach urzędowych
Izba Skarbowa	Liczba deklaracji podatkowych w kodach pocztowych										Izba Skarbowa
Komenda Miejska Policji	Rejony, rewiry, komisariaty										Policyjne Wykazy adresów w rejonach, rewirach, obwodach urzędowych

## 2.2.2.5. Przeglądaj archiwum zmian dla wybranego roku

Przypadek użycia umożliwia przeglądanie zmian dla wybranego przez użytkownika roku.


Informacje o zmianach zawierają:

1. numer zmiany
2. data zmiany
3. rodzaj zmiany (funkcja, grupa warstw, inne, korekta funkcji, korekta grupy warstw, korekta usługi, korekta usługi administracyjnej, korekta warstwy, nowa warstwa WMS, usługa, usługa administracyjna, usprawnienie funkcji, usprawnienie grupy warstw, usprawnienie usługi, usprawnienie usługi administracyjnej, usprawnienie warstwy, warstwa)
4. nazwa zmiany
5. opis zmiany
6. karta
7. warstwy
8. usługi

## 2.2.2.6. Przeglądaj informacje o zespole SIP

Przypadek użycia udostępnia informacje o członkach zespołu SIP. Zakres udostępnianych informacji obejmuje:

1. imię i nazwisko,
2. opis funkcji/zakresu działania,
3. numer telefonu,
4. adres email.



[INFORMACJE](#)
[POMOC](#)

---

[Strona główna](#) » [Kontakt](#) » Zespół SIP

## Zespół SIP

**Zespół SIP**

W wypadku zaistnienia problemów lub powstania pytań prosimy kontakt mailowy [sip@geopoz.poznan.pl](mailto:sip@geopoz.poznan.pl) lub kontakt z następującymi osobami:

Imię nazwisko	Funkcja/zakres działania	telefon	Kontakt e-mail
Jarosław Zawadzki	<b>Z-ca Dyrektora ds. Systemu Informacji Przestrzennej</b>	8 271 540 8 271 585	<a href="mailto:jaroslaw.zawadzki@geopoz.poznan.pl">jaroslaw.zawadzki@geopoz.poznan.pl</a>
Roman Dudziak	<b>Stanowisko ds. Koordynacji Merytorycznej SIP</b> Główny specjalista	8 271 568	<a href="mailto:roman.dudziak@geopoz.poznan.pl">roman.dudziak@geopoz.poznan.pl</a>
Janusz Dziubel	Stanowisko ds. Koordynacji Merytorycznej SIP Administrator SIP	8 271 588	<a href="mailto:janusz.dziubel@geopoz.poznan.pl">janusz.dziubel@geopoz.poznan.pl</a>
Mirosław Hercog	<b>Kierownik Działu Opracowań Numerycznych SIP</b> zakres prac działu	8 271 569	<a href="mailto:miroslaw.hercog@geopoz.poznan.pl">miroslaw.hercog@geopoz.poznan.pl</a>
Grzegorz Hopek	Dział Opracowań Numerycznych SIP gesut, mapa akustyczna, światłowodowy, rynek nieruchomości	8 271 705	<a href="mailto:grzegorz.hopek@geopoz.poznan.pl">grzegorz.hopek@geopoz.poznan.pl</a>

## 2.2.2.7. Przeglądaj raport dla usługi

Przypadek użycia daje możliwość przeglądania raportu dla usługi.



### 2.2.2.8. Przeglądaj raport szczegółowy zmiany

Przypadek użycia umożliwia przeglądanie raportu dla Zmiany

Raport zmian zawiera:

1. opis wykonanych czynności,
2. informację dla jakich usług wykonana została zmiana,
3. screeny z ekranu (jeżeli są).

04.04.2011 - warstwa: **Nowe warstwy w grupie warstw Sytuacja->Mapa zasadnicza.** W grupie warstw Sytuacja->Mapa zasadnicza zostały opublikowane nowe warstwy:

- o Budynki (mapa zasadnicza)
- o Działki ewidencyjne (mapa zasadnicza)

Źródło danych: Miejski Ośrodek Dokumentacji Geodezyjnej i Kartograficznej - GeoInfo  
Zasięg: teren całego miasta.

#### Nowe warstwy



zmiana dotycząca grupy warstw: Mapa zasadnicza

zmiana dotycząca usuniętej w dniu 10.03.2015 warstwy: \* Budynki (mapa zasadnicza)

zmiana dotycząca usuniętej w dniu 10.03.2015 warstwy: \* Działki ewidencyjne (mapa zasadnicza)

### 2.2.2.9. Przeglądaj stronę z opisem i zasadami działania przeglądarki SIP

Przypadek użycia umożliwia przeglądanie strony z opisem i zasadami działania SIP.

Opis SIP to instrukcja do aplikacji mapowej iGeoMap

iGeoMap - MAPA MIEJSKA POZNAŃ - Pomoc Powrót do strony głównej

Zapoznanie(nie) się z aktualnością, sposobem pozyskania oraz zastrzeżeniami dotyczącymi wykorzystania poszczególnych warstw umieszczonych w przeglądarce (opis porządk).

wykonano w programie iGeoMap; Copyright © 2003 GEO-SYSTEM spółka z o.o. www.geo-system.com.pl  
INTERNETOWA PRZEGLĄDARKA DANYCH

---

**OPIS PROGRAMU**

Niniejsze opracowanie zostało oparte na danych Mapy Miasta Poznania w skali 1:2000.

Moduł iGeoMap umożliwia publikację map zawartych w systemie GEO-MAP na stronach WWW. Za względów funkcjonalnych bazy są spególnie przygotowywane, by zwiększyć efektywność transferu do użytkowników, zwłaszcza tych korzystających ze standardowego połączenia modernowego. Bazy mogą być od pełnego poziomu szczegółowości zabezpieczone hasłami, aby tylko osoby uprawnione mogły z nich korzystać. Informujemy, że na serwerze rejestrowane jest, kto logował się na serwerze i jakie dane z niego pobierał. Jeśli do obiektu GEO-MAP dołączone są dodatkowe informacje w postaci standardowych plików \*.doc, \*.xls, \*.html moduł umożliwia przeglądanie tych plików.

**OPIS DZIAŁANIA PROGRAMU**

- WYKAZ WARSTW.
- WYKAZ USŁUG.
- WYKAZ BAZ ŹRÓDŁOWYCH.
- PORUSZANIE SIĘ PO MAPIE.
- RODZAJE, TWORZENIE I WYKORZYSTANIE MARKERÓW.
- ZAZNACZANIE OBIEKTÓW, RODZAJE OBIEKTÓW I WARSTW.
- OPERACJE NA WARSTWACH, KONFIGURACJA WARSTW.
- PASEK NARZĘDZI FUNKCJE.
- OPIS DRUKOWANIA.
- MODEL TERENU 3D.

POWRÓT

### 2.2.2.10. Przeglądaj wykaz baz źródłowych

Przypadek użycia umożliwia przeglądanie wykazu baz źródłowych.

#### Wykaz baz źródłowych

Zasoby Systemu Informacji Przestrzennej powstały na podstawie 125 baz źródłowych pozyskanych z 54 jednostek.

AQUANET  
Archidiecezja Poznańska Parafie  
Biuro Koordynacji Projektów i Rewitalizacji Miasta  
Biuro Obsługi Inwestorów  
Główny Urząd Statystyczny  
Izba Skarbowa  
Komenda Miejska Policji  
Krajowy Zarząd Gospodarki Wodnej  
Miejska Pracownia Urbanistyczna  
Miejski Konserwator Zabytków  
Miejskie Przedsiębiorstwo Komunikacyjne  
Muzeum Archeologiczne  
Poczta Polska SA  
Posir  
Powiatowy Inspektor Nadzoru Budowlanego  
Powiatowy Ośrodek Dokumentacji Geodezyjnej i Kartograficznej  
Sanepid  
Sąd Apelacyjny w Poznaniu  
Sąd Rejonowy w Poznaniu Wydział Ksiąg Wieczystych  
Sejmik Województwa Wielkopolskiego  
Usługi Komunalne  
Wielkopolski Urząd Wojewódzki  
Wielkopolskie Towarzystwo Genealogiczne "Gniazdo"  
Wojewoda Wielkopolski  
Wojewódzki Ośrodek Dokumentacji Geodezyjnej i Kartograficznej  
Wydział Działalności Gospodarczej i Rolnictwa  
Wydział Finansowy  
Wydział Gospodarki Komunalnej  
Wydział Gospodarki Nieruchomościami  
Wydział Kultury  
Wydział Ochrony Środowiska  
Wydział Organizacyjny  
Wydział Oświaty  
Wydział Polityki Społecznej Urzędu Wojewódzkiego  
Wydział Rozwoju Miasta  
Wydział Sportu  
Wydział Spraw Obywatelskich i Uprawnień Komunikacyjnych  
Wydział Transportu i Zieleni

#### 2.2.2.11. Przeglądaj wykaz usług

Przypadek użycia daje możliwość przeglądania wykazu usług.

#### 2.2.2.12. Przeglądaj wykaz warstw

Przypadek użycia umożliwia przeglądanie wykazu warstw. Przypadek użycia wywołany z iGeoMap jako szukaj warstwy, grupy.

## Wykaz grup warstw w SIP

Zasoby Systemu Informacji Przestrzennej zawierają obecnie **2391** opublikowanych warstw ( w tym **38** warstw WMS pokaż ich lokalizację) w **63** grupach, Udostępniamy jednocześnie serwis WMS zawierający **1053** warstwy WMS pokaż zestawienie dostępnych warstw WMS

## wybierz grupę

4. Osiedla, obszary, ulice
1. Wojewódzki Ośrodek Dokumentacji Geodezyjnej i Kartograficznej
2. Powiatowy Ośrodek Dokumentacji Geodezyjnej i Kartograficznej
3. Warstwy robocze użytkownika
5. ZDM
7. WMS Plany historyczne
8. Ewidencja Gruntów
9. Zabytki
10. Pomniki, tablice pamiątkowe, rzeźby
11. Studium uwarunkowań i kierunków zagospodarowania przestrzennego
12. Planowanie przestrzenne
13. Wieloletnia Prognoza Finansowa (WPF)
14. Ochrona Środowiska
15. WUiA
16. Wydział Finansowy
17. PINB
19. Hydrografia
20. WMS - Mapa Hydrologiczna 1:50000 WODGIK
21. WMS Mapa Podziału Hydrograficznego Polski
22. Lasy i gospodarstwa rolne
23. Strefy lotnisk
24. Wydział Działalności Gospodarczej i Rolnictwa
25. Urząd Statystyczny
26. Izba Skarbowa
27. Sanepid
28. Rejony, rewiry, obwody urzędowe
30. ZGIKM GEOPOZ
31. Wydział Gospodarki Nieruchomościami
4759. Zwroty nieruchomości
32. Wydział Gospodarki Komunalnej

## Po wybraniu warstwy Raport

zasoby SIP
[Powrót do strony głównej](#)

---

admin  
help

pokaż  
wszystkie warstwy

z frazą (kolejne frazy po przecinku)

bez frazy (kolejne frazy po przecinku)

wyczyść formularz

---

SIP

- Osiedla, obszary, ulice ? ? 4
- Wojewódzki Ośrodek Dokumentacji Geodezyjnej i Kartograficznej ? ? 1
- Powiatowy Ośrodek Dokumentacji Geodezyjnej i Kartograficznej ? ? 2
- Warstwy robocze użytkownika ? ? 3
- ZDM ? ? 5
- WMS Plany historyczne ? ? 7
- Ewidencja Gruntów ? ? 8
- Zabytki ? ? 9
- Pomniki, tablice pamiątkowe, rzeźby ? ? 10
- Studium uwarunkowań i kierunków zagospodarowania przestrzennego ? ? 11
- Planowanie przestrzenne ? ? 12
- Wieloletnia Prognoza Finansowa (WPF) ? ? 13
- Ochrona Środowiska ? ? 14
- WUiA ? ? 15
- Wydział Finansowy ? ? 16
- PINB ? ? 17
- Hydrografia ? ? 19
- WMS - Mapa Hydrologiczna 1:50000 WODGIK ? ? 20
- WMS Mapa Podziału Hydrograficznego Polski ? ? 21
- Lasy i gospodarstwa rolne ? ? 22
- Strefy lotnisk ? ? 23
- Wydział Działalności Gospodarczej i Rolnictwa ? ? 24
- Urząd Statystyczny ? ? 25
- Izba Skarbowa ? ? 26
- Sanepid ? ? 27
- Rejony, rewiry, obwody urzędowe ? ? 28
- ZGIKM GEOPOZ ? ? 30
- Wydział Gospodarki Nieruchomościami ? ? 31
- Zwroty nieruchomości ? ? 4759

## 2.2.2.13. Wypełnij ankietę dla użytkowników SIP

Przypadek użycia umożliwi wypełnienie ankiety opinii użytkowników o pracy w SIP. Dostęp do ankiety odbywa się poprzez pobranie plików z treścią ankiety.



**Opinia użytkownika o pracy w Systemie Informacji Przestrzennej**

---

Informujemy, że została opracowana ankieta dotycząca opinii użytkowników o Pracy w Systemie Informacji Przestrzennej.  
Celem ankiety jest:

- przygotowanie programu szkolenia w Państwa jednostce organizacyjnej
- udzielenie wyjaśnień i odpowiedzi na Państwa pytania
- wprowadzenia zmian z systemie w oparciu o Państwa wnioski i opinie
- opracowanie programu rozbudowy Systemu Informacji Przestrzennej

**Odbiorca informacji:**

- ZGKM GEOPOZ - System Informacji Przestrzennej. tel. 8 207 692, 8 271 585. e.mail: [sip@geopoz.poznan.pl](mailto:sip@geopoz.poznan.pl).

**Uprzejmie prosimy o pobranie i wypełnienie ankiety.**

- plik w formacie Microsoft Word (doc) - [proszę kliknąć aby pobrać plik](#)
- plik w formacie Open Office Write (odt) - [proszę kliknąć aby pobrać plik](#)
- plik w formacie Adobe (pdf) - [proszę kliknąć aby pobrać plik](#)

Zastępca Dyrektora ZGKM GEOPOZ  
ds. Systemu Informacji przestrzennej  
[Redacted Signature]

#### 2.2.2.14. Zasoby SIP

Przypadek użycia umożliwia przeglądanie raportu dla zasobu SIP.

Wyszukiwanie w raporcie możliwe jest po:

1. rodzaju zasobu (warstwy publiczne + radni (Internet), warstwy radni (Internet), warstwy WMS, warstwy publikowane z Oracle, usługi, raporty portalu SIP)
2. słowie kluczowym z frazy
3. słowie kluczowym bez frazy
4. Zakres udostępnianych informacji obejmuje
5. podgląd drzewa struktury warstw
6. wykaz zmian dotyczących grupy warstw
7. nazwa bazy źródłowej
8. nazwa dysponenta źródła danych
9. opis zakresu tematycznego
10. informacje o aktualizacjach

Zasoby SIP

admin  
help

z fraza (kolejne frazy po przecinku)

OK

bez frazy (kolejne frazy po przecinku)

wyczyść formularz

WSZYSTKIE WARSTWY

---

SIP

ZDM(wszystkie)(PUBL+RADN) ? ? 5

Drogi publiczne zarządzane przez Prezydenta Miasta Poznania(wszystkie)(PUBL+RADN) ? ? 62  
 Drogi krajowe - powierzchniowe modele odcinków ulic i skrzyżowań ? ? 4199 KML  
 Drogi wojewódzkie - powierzchniowe modele odcinków ulic i skrzyżowań ? ? 4198 KML  
 Drogi powiatowe - powierzchniowe modele odcinków ulic i skrzyżowań ? ? 4200 KML  
 Drogi gminne - powierzchniowe modele odcinków ulic i skrzyżowań ? ? 4201 KML  
 Drogi krajowe - liniowe modele ulic leżących w ciągu dróg publicznych ? ? 4197 KML  
 Drogi wojewódzkie - liniowe modele ulic leżących w ciągu dróg publicznych ? ? 4203 KML  
 Drogi powiatowe - liniowe modele ulic leżących w ciągu dróg publicznych ? ? 4201 KML  
 Drogi gminne - liniowe modele ulic leżących w ciągu dróg publicznych ? ? 4204 KML  
 Archiwum ? ? 4205

grupa warstw: ZDM (5)

zmiany dotyczące grupy warstw ZDM:  
nie zarejestrowano żadnej zmiany

podgrupa warstw 1 rzędu : Drogi publiczne zarządzane przez Prezydenta Miasta Poznania (62)

bazy źródłowe:

**"Klasyfikacja dróg"** - Zarząd Dróg Miejskich, --> pokaż

zmiany dotyczące podgrupy warstw 1 rzędu Drogi publiczne zarządzane przez Prezydenta Miasta Poznania:

zmiana SIP z 06/06/03 nr 192 - warstwa - Opublikowano warstwę  
 zmiana SIP z 08/06/10 nr 190 - korekta warstwy - Przeniesienie warstwy  
 zmiana SIP z 16/10/18 nr 1681 - grupa warstw - Pasy drogowe ZDM Inicjatywa osiowa (ZDM - [redacted] zgłosił zanie wstokrotnie przez użytkowników potrzebę aktualizacji danych  
 zmiana SIP z 16/10/20 nr 1682 - grupa warstw - zmiana nazwy grupy (ZDM/Politechnika Poznańska - [redacted] y uniknięcie błędów w interpretacji danych  
 zmiana SIP z 17/12/07 nr 1825 - usługa administracyjna - Pasy drogowe [redacted] publikacja za korbów  
 pokaż szczegóły

opis podgrupy warstw 1 rzędu Drogi publiczne zarządzane przez Prezydenta Miasta Poznania:

źródło danych:  
Zarząd Dróg Miejskich

zakres tematyczny:  
 Obiekty powierzchniowe i liniowe.  
 drogi główne - pasy drogowe (krajowe, wojewódzkie, powiatowe)  
 autostrada - osie  
 drogi krajowe - osie  
 drogi wojewódzkie - osie  
 drogi powiatowe - osie  
 drogi gminne - osie

aktualizacja:  
Pasy drogowe - 2004r, osie - maj 2008 r. Aktualizacja po dostarczeniu zmian przez ZDM.

### 2.2.2.15. Zgłoś uwagę do przeglądarki mapy miejskiej

Przypadek użycia wywołuje stronę www, w której użytkownik może zgłosić uwagę do przeglądarki Mapy Miejskiej Poznania.

Wymaga wcześniejszego uwierzytelnienia.

Funkcjonalność uruchamiana z menu pomocy aplikacji mapowej iGeoMap

Zakres wprowadzanych danych:

1. imię
2. nazwisko
3. login
4. numer telefonu
5. wydział (wybór z listy)
6. uwagi, pytania

UWAGI DO PRZEGLĄDARKI MAPY MIEJSKIEJ POZNANIA	
wydział	<input type="text"/>
nazwisko	<input type="text"/>
imię	<input type="text"/>
login	<input type="text"/>
telefon kontaktowy	<input type="text"/>
uwagi, pytania <b>wypełnienie tego pola jest wymagane</b>	<input type="text"/>
<input type="button" value="WYŚLIJ"/>	

## 2.2.2.16. Strony WWW SIP

### 2.2.2.16.1. Raport SIP Pokaz informację o nowościach

Przypadek użycia daje możliwość zapoznania się na wydzielonej stronie www z nowościami wprowadzonymi w oprogramowaniu.

Funkcjonalność uruchamiana z menu pomocy aplikacji mapowej iGeoMap.

```

<html>
<head>
<meta http-equiv="Content-Type" content="text/html; charset=UTF-8">
<title>iGeoMap - Zmiany</title>
</head>
<body link="#0000ff" vlink="#800080">
<h3>2016-04-14 5.0.4.1</h3>
<ul> <li>Obsługa wywołania pomocy poprzez parametr #HLP
</ul>
<h3>2016-02-22 5.0.3.0</h3>
<ul> <li>Definiowanie parametrów WMS, aby uniknąć wywołania GetCapabilities
Przykład:
<pre>
<param name="wms_4" value="http://wms.epodgik.pl/cgi-bin/mapserv?map=/srv/webgis/ozarow/glebowa.map|Mapa glebowo-rolnicza|2178|8 map
gdzie mapaglebowa|EPSG:2178|image/png określa nazwę warstwy|układ|format
<li>Parametr operaty_opcje pozwala ustalać widoczność elementów w oknie operatów
Przykład:
1 - widoczna tylko opcja Wykaz operatów
127 - widoczne wszystkie opcje
</ul>
<h3>2015-10-13 5.0.2.2</h3>
<ul>
<li>Definiowanie katalogu ze szkicami w bazie
<li>Poprawki interfejsu
</ul>
<h3>2015-10-08 5.0.2.1</h3>
<ul>
<li>Drukowanie WMTS
<li>Możliwość wyboru liczby punktów osnowy przy zgłaszaniu pracy
</ul>
<h3>2015-09-18 5.0.2.0.0</h3>
<ul>
<li>Obsługa WMTS
</ul>
<h3>2015-07-10 5.0.1.1.53</h3>
<ul>
<li>Warunkowy odczyt numeru operatu z alternatywnego atrybutu dla numerów rozpoczynających się od P.
<li>Parametr blokowanie_dodatkowych_zakresow pozwala na blokowanie zgłaszanie prac wielozakresowych
</ul>
<h3>2015-06-15 5.0.1.1.52</h3>
<ul>
<li>Obsługa wyboru wielu asortymentów.
</ul>

```

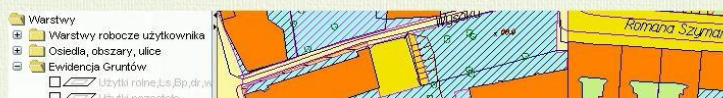
## 2.2.2.16.2. SIP Pomoc - zmiana sposobu rozkolorowania działek

Warstwy powierzchniowe włączone domyślnie w przeglądarce (jezdnie, obszary wodne, obszary zabudowane itd) posiadają kolorowe wypełnienia, z tego powodu w standardowym ustawieniu warstw "mapy pełnej" wyłączono wypełnienie i szrafury działek. Włączenie wypełnień i szrafur działek można przywrócić zmieniając ustawienia warstw:

Obraz mapy z domyślnymi ustawieniami warstw:



Zmiana w ustawieniach w warstwach i obraz mapy po zmianie:



## 2.2.2.16.3. SIP WWW Zmiany w programie

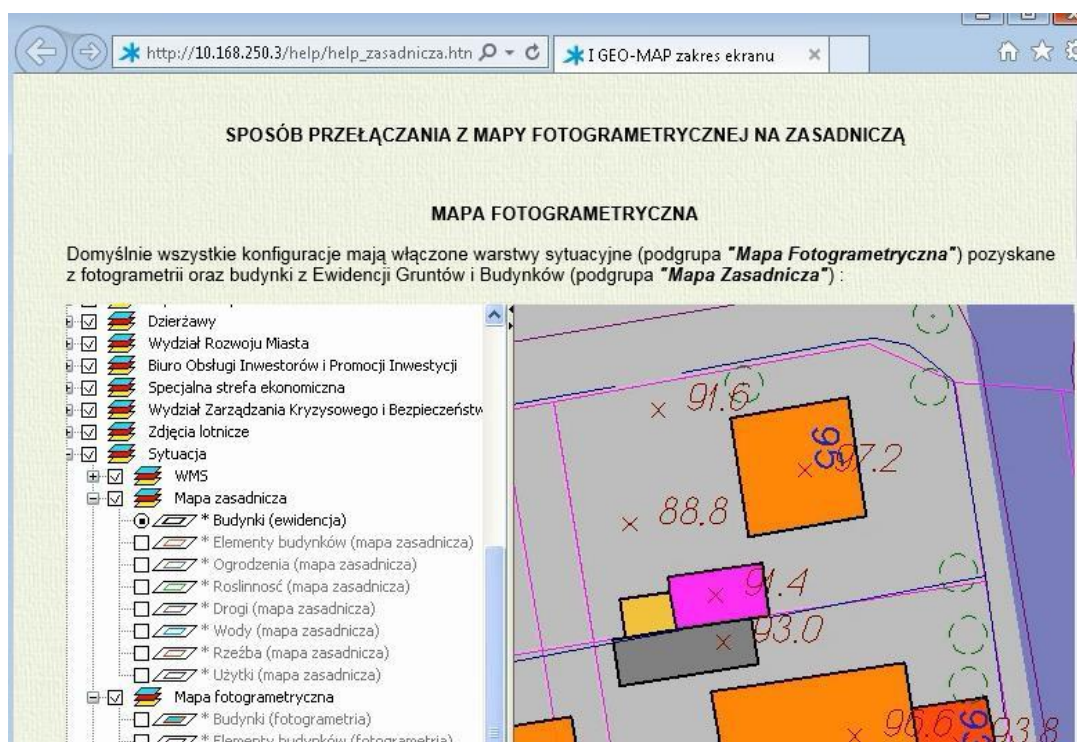
Funkcjonalność uruchamiana z menu pomocy aplikacji mapowej iGeoMap



## 2.2.2.16.4. SIP WWW pomoc - Legenda mapa termalna

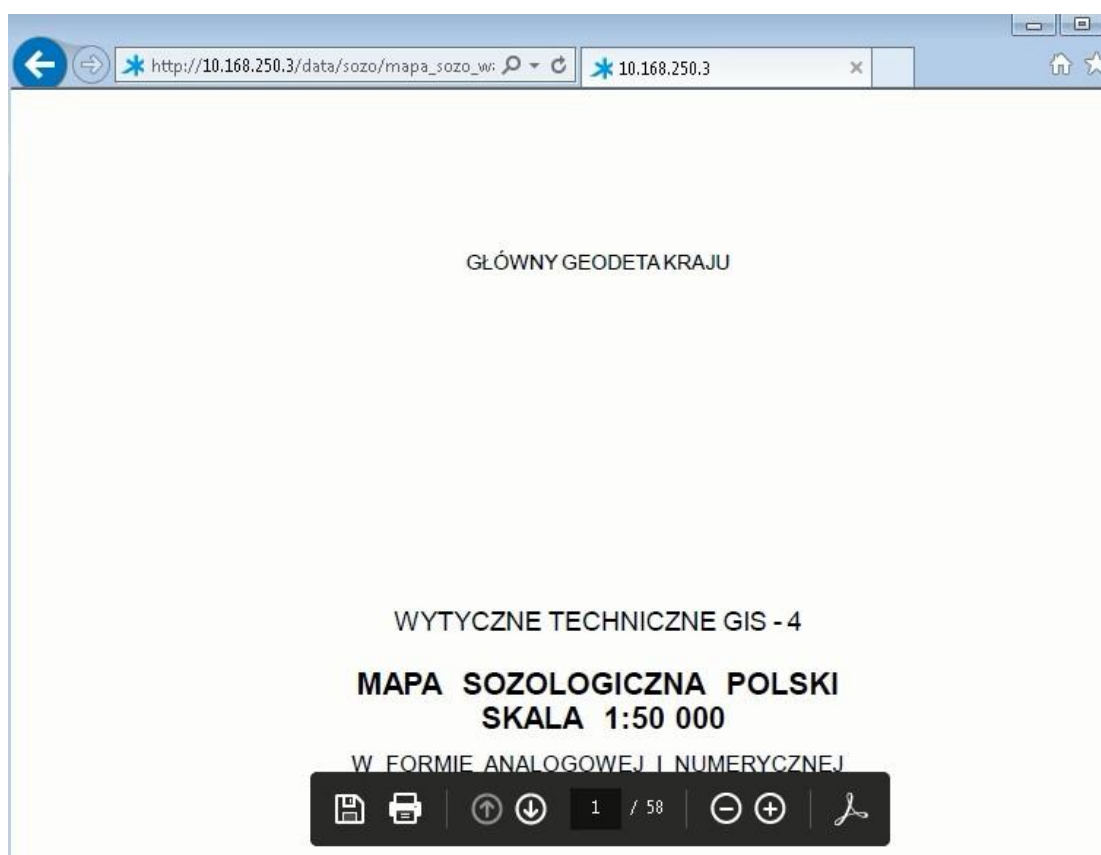
Funkcjonalność uruchamiana z menu pomocy aplikacji mapowej iGeoMap





#### 2.2.2.16.5. SIP WWW pomoc - wytyczne techniczne, legenda mapa sozologiczna

Funkcjonalność uruchamiana z menu pomocy aplikacji mapowej iGeoMap



## 2.2.2.16.6. SIP WWW pomoc - opis mapy sozologicznej

Funkcjonalność uruchamiana z menu pomocy aplikacji mapowej iGeoMap



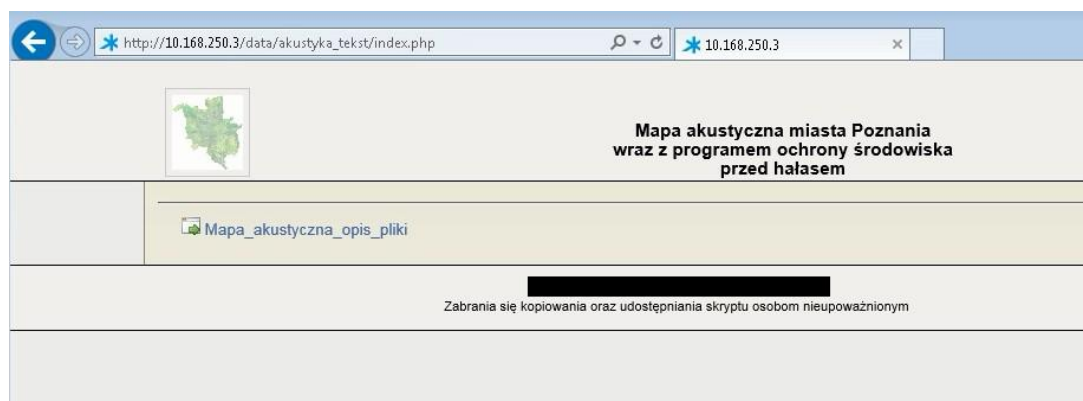
## 2.2.2.16.7. SIP pliki - Studium - opis

Funkcjonalność uruchamiana z menu pomocy aplikacji mapowej iGeoMap



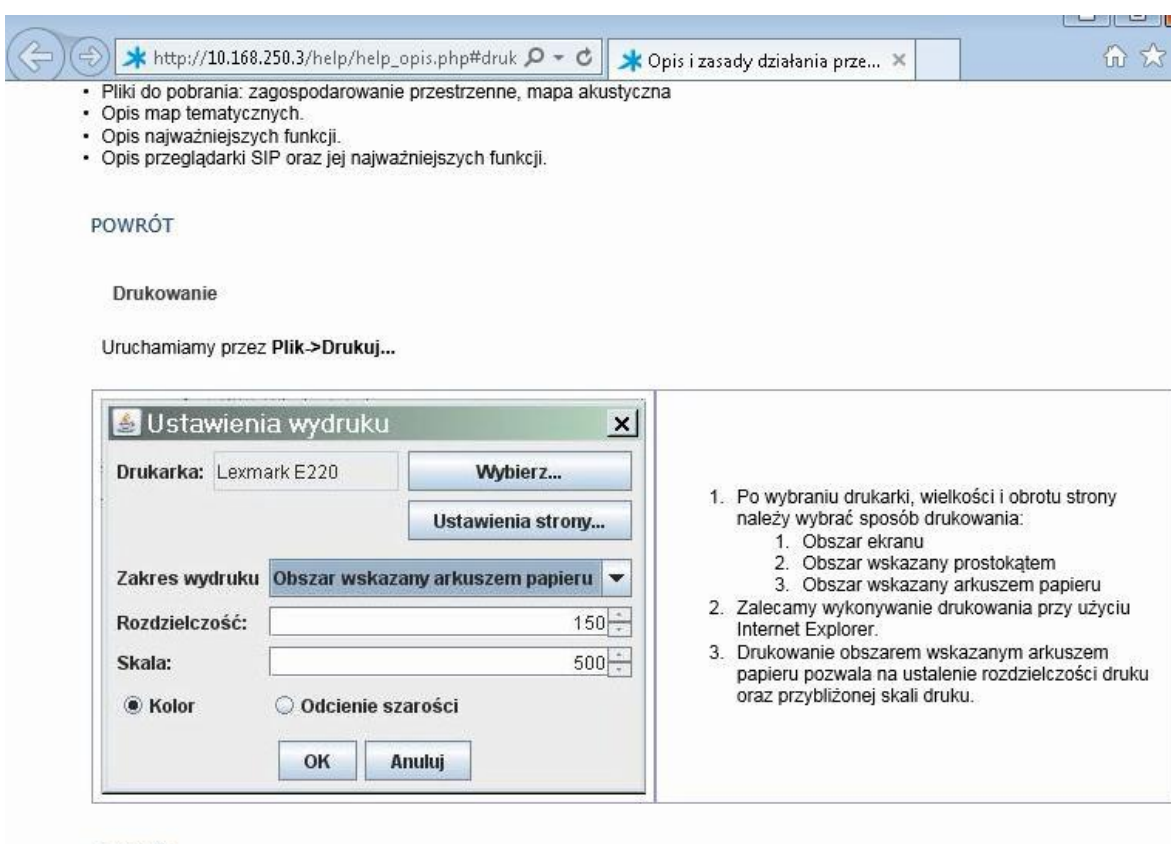
## 2.2.2.16.8. SIP pliki - mapa akustyczna

Funkcjonalność uruchamiana z menu pomocy aplikacji mapowej iGeoMap



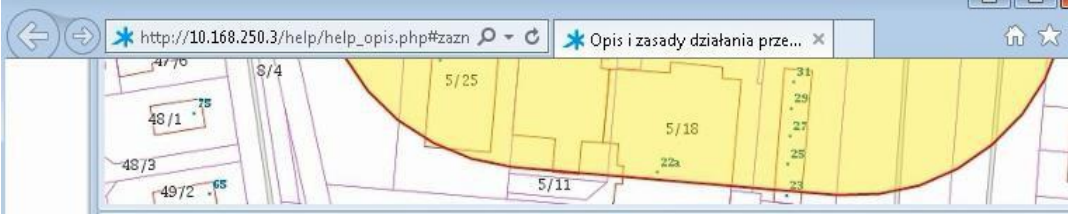
#### 2.2.2.16.9. SIP pomoc Drukowanie

Funkcjonalność uruchamiana z menu pomocy aplikacji mapowej iGeoMap.



#### 2.2.2.16.10. SIP pomoc - instrukcja zaznaczania

Przypadek użycia otwiera stronę z opisem instrukcji zaznaczania. Funkcjonalność uruchamiana z menu pomocy aplikacji mapowej iGeoMap



**Informacja o obiekcie**

Widok markera utworzonego z aktywnego obiektu (działki) po utworzeniu bufora z enklawą.


Warstwy:

- bufor
- marker z mapy  
można wyłączyć.

Po utworzeniu bufora zestawienia wykonywane są zgodnie z jego zasięgiem.

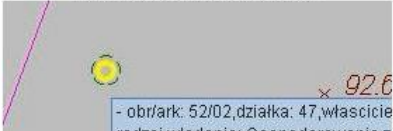
**POWRÓT**

**Zaznaczanie obiektów (tylko obiekty wektorowe). Nie dotyczy warstw WMS.**

Funkcja dostępna pod ikoną 

Uaktywnienie funkcji umożliwia zaznaczenie obiektu na mapie.

Przykład obiektu zaznaczonego.




**Obiekt po zaznaczeniu** - Opis obiektu jest pogrubiony. Zmiana koloru na żółty.

#### 2.2.2.16.11. SIP pomoc - instrukcję dla markerów

Przypadek użycia otwiera stronę z instrukcją dla markerów.




Funkcjonalność uruchamiana z menu pomocy aplikacji mapowej iGeoMap.



**POWRÓT**

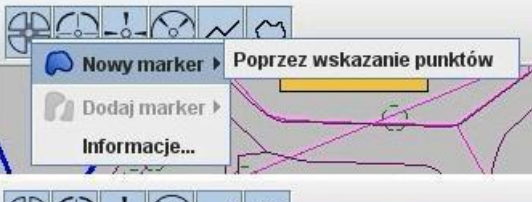
**Markery. Rodzaje markerów. Tworzenie markerów i zastosowania.**

Wyróżniamy następujące rodzaje markerów

- Markery punktowe. 
- Marker liniowy. 
- Marker powierzchniowy. 

**Tworzenie markerów**

Następuje poprzez naprowadzenie kursora myszy na ikonę markerów punktowego, liniowego lub powierzchniowego jednocześnie naciskając prawy myszy co spowoduje wywołanie odpowiedniego menu.



**Menu tworzenia markera punktowego.**



## 2.2.2.16.12. SIP pomoc - Legenda budynki z ewidencji gruntów

Funkcjonalność uruchamiana z menu pomocy aplikacji mapowej iGeoMap.

Warstwy pomocy przeglądarki mapy miejskiej

## Budynki ewidencyjne. Klasyfikacja budynków na podstawie funkcji

Rodzaj obiektów:  
Obiekty zamknięte, obiekty zamknięte z enklawą

Zakres tematyczny warstwy:

- rozmieszczenie przestrzenne obiektów
- charakterystyka (opis obiektu, jego funkcja i status)

Źródło:  
MODGiK, Ewidencja Gruntów i Budynków

Aktualizacja:  
Systematycznie po zaistnieniu zmian w ewidencji gruntów i budynków

Legenda:

funkcja budynku	1	bud.istniejący	bud. projektowany	bud. w budowie
mieszkalny	m	[orange square]	[yellow grid square]	[yellow cross-hatch square]
przemysłowy	p	[magenta square]	[magenta grid square]	[magenta cross-hatch square]
transportu i łączności	t	[grey square]	[grey grid square]	[grey cross-hatch square]
handlowo-usługowy	u	[red square]	[red grid square]	[red cross-hatch square]
zbiornik, silos lub budynek magazynowy	x	[purple square]	[purple grid square]	[purple cross-hatch square]
biurowy	v	[dark red square]	[dark red grid square]	[dark red cross-hatch square]
szpital lub zakład opieki medycznej	z	[light blue square]	[light blue grid square]	[light blue cross-hatch square]
oświata, nauka i kultura lub budynek sportowy	k	[yellow square]	[yellow grid square]	[yellow cross-hatch square]

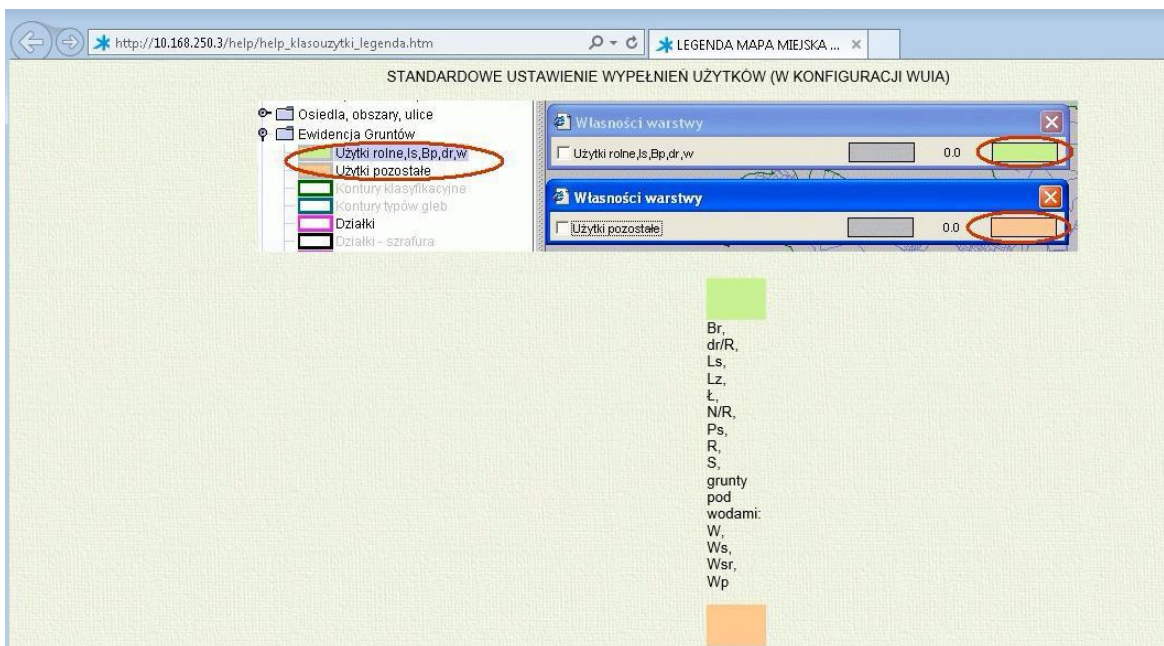
## 2.2.2.16.13. SIP pomoc - Legenda grunty miasta Poznania

Funkcjonalność uruchamiana z menu pomocy aplikacji mapowej iGeoMap



#### 2.2.2.16.14. SIP pomoc - Legenda klasoużytków

Funkcjonalność uruchamiana z menu pomocy aplikacji mapowej iGeoMap



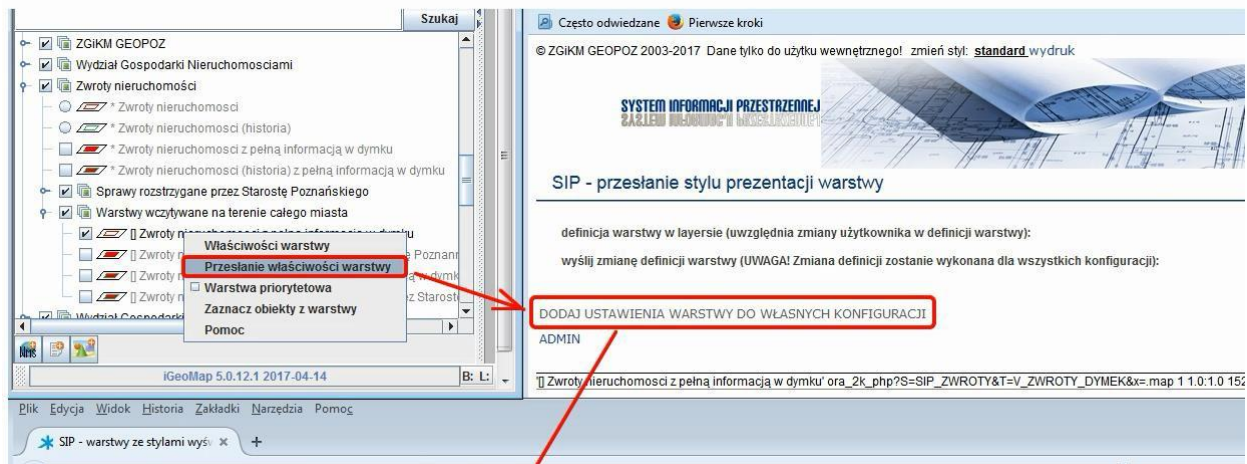
#### 2.2.2.16.15. SIP pomoc - Opis konfiguracji mapy użytkownika.

Przypadek użytkownika daje możliwość zapoznania się opisem sposobu konfiguracji mapy użytkownika.

## 02.05.2017 - usprawnienie grupy warstw: Konfiguracja mapy użytkownika.

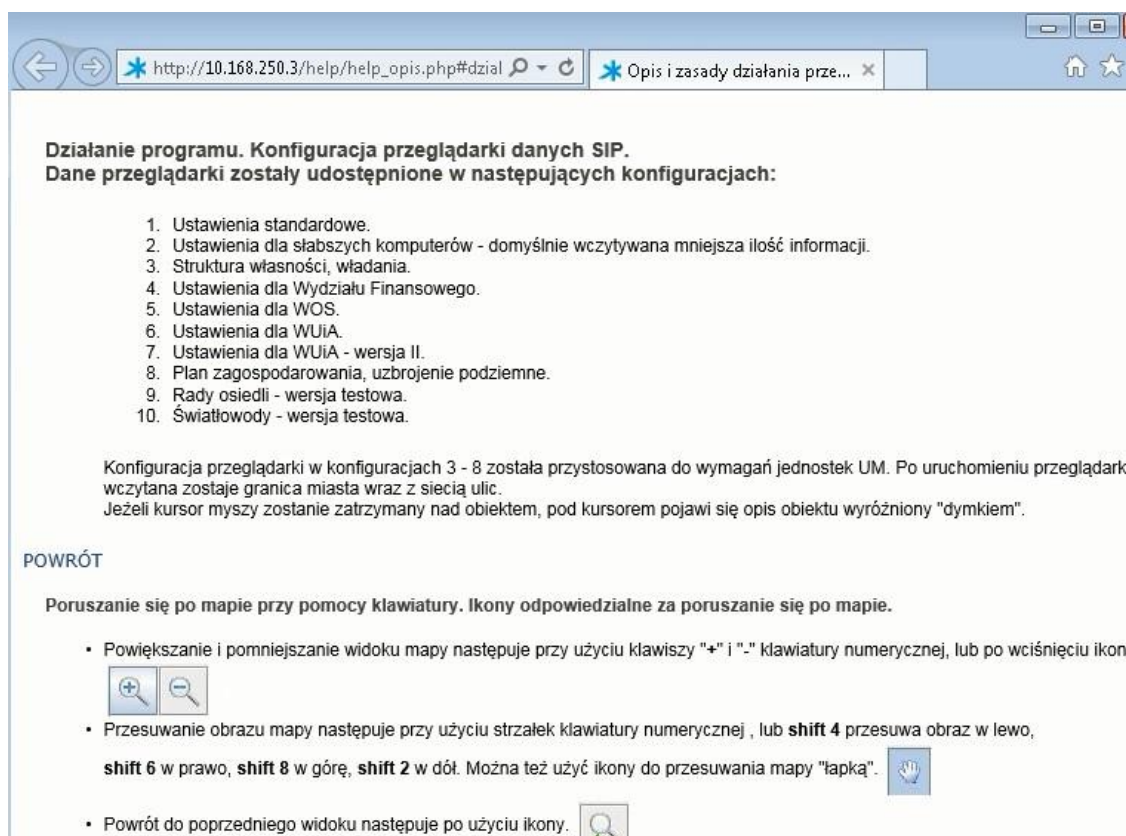
- została wprowadzona możliwość zapisu ustawienia stylu warstwy. Użytkownik może także podjąć decyzję o domyślnym włączeniu/wyłączeniu warstwy (patrz rys.1)
- usługa nie dotyczy warstw WMS oraz grup warstw generowanych automatycznie (np. grupa Sanepid)
- własne style są dostępne po włączeniu jednej z konfiguracji z uwzględnieniem ustawień użytkownika (patrz rys.2)
- link do tabeli ze stylami warstw użytkownika znajduje się w zakładce **Pomoc** (patrz rys.3)
- usunięcie warstwy użytkownika z tej tabeli przywróci jej domyślny styl
- w przypadku usunięcia z zasobów SIP (zmiana administracyjna) warstwy zapisanej przez użytkownika pojawia się odpowiedni komunikat w tej tabeli (patrz rys.3).

## rys.1) zapis własnego stylu warstwy



## 2.2.2.16.16. SIP pomoc - Opis programu

Funkcjonalność uruchamiana z menu pomocy aplikacji mapowej iGeoMap.



## 2.2.2.16.17. SIP pomoc - Studium legenda

Funkcjonalność uruchamiana z menu pomocy aplikacji mapowej iGeoMap.



← → http://10.168.250.3/data/studium\_tekst/leger 10.168.250.3

**STUDIUM UWARUNKOWAŃ I KIERUNKÓW ZAGOSPODAROWANIA PRZESTRZENNEGO MIASTA POZNANIA**  
**KIERUNKI**

Załącznik 4 DO UCHWAŁY NR XXXI/298/V/2008 RADY MIASTA POZNANIA  
Z DNIA 18 STYCZNIA 2008 R.

1:15 000

**LEGENDA**

**TERENY PRZEZNACZONE POD ZABUDOWĘ**

- Mw, Uw, Uw- TERENY ZABUDOWY MIESZKANOWEJ...
- Mw, Mz- TERENY ZABUDOWY MIESZKANOWEJ WIELKOCZYNNEJ...
- Mz- TERENY ZABUDOWY MIESZKANOWEJ JEDNOCZYNNEJ...
- Mz- TERENY ZABUDOWY MIESZKANOWEJ JEDNOCZYNNEJ REZYDENCJALNEJ...
- Mz- TERENY ZABUDOWY MIESZKANOWEJ JEDNOCZYNNEJ (TAKI UŚLUGIENNEJ) ZAKLUSZCZAJĄCYCH...
- Uw, Uw- St- TERENY ZABUDOWY UŚLUGOWEJ...
- Uz- TERENY ZABUDOWY UŚLUGOWEJ W ZIELENI...
- Us1, Us2, Us3- TERENY SPORTU I REKREACJI...
- Plw, Pl- TERENY ZABUDOWY PRZEMYSŁOWEJ, ZAKŁADY PRZEKŁADANE WYKONKI TECHNOLOGI...
- Plw, Pl, Pz- TERENY ZABUDOWY PRZEMYSŁOWEJ...

**TERENY O SPECJALNYCH WARTKACH ZABUDOWY I ZAGOSPODAROWANIA**

- Z3- TERENY OGRODÓW SZKOLNYCH...
- Z1- CMENTARZE
- Z3- OGRODY SPECJALISTYCZNE
- ZP- TERENY ZIELIENI PARKOWEJ Z ODPUSZCZENIEM FUNKCJI TOWARZYSZĄCEJ...
- O- TERENY ZWIĄZANE Z GOSPODAROWANIEM ODPADAMI KOMUNALNYMI
- UP- BIEGUNY FORTACJI
- UP- BIEGUNY FORTACJI I TERENY PARKOWE
- USP, USP- TERENY SPORTU I REKREACJI...
- MzP- TERENY ZABUDOWY MIESZKANOWEJ JEDNOCZYNNEJ...
- MzP- TERENY ZABUDOWY MIESZKANOWEJ JEDNOCZYNNEJ O CHARAKTERZE WILLOWYM...
- MzP- TERENY ZABUDOWY MIESZKANOWEJ JEDNOCZYNNEJ REZYDENCJALNEJ...
- MzP- TERENY ZABUDOWY MIESZKANOWEJ JEDNOCZYNNEJ (TAKI UŚLUGIENNEJ) ZAKLUSZCZAJĄCYCH...
- UzP- TERENY ZABUDOWY UŚLUGOWEJ...
- PS- TERENY GÓRNICZE
- TL- TERENY LOTNISKA

**TERENY WYŁĄCZONE Z ZABUDOWY**

- ZND- TERENY ZIELIENI OTRAWIŁY CENNE PRZYRODNICZO...

**ELEMENTY STRUKTURY PRZESTRZENNEJ**

- PUNKTY WIDOKOWE
- CIĄGI WIDOKOWE
- PRZEŚCIGÓW WYMACZAJĄCE MINIMALNE GRANICE NAJWIĘKSZYCH OBSZARÓW PRZESTRZENNYCH
- ORIENTACJONY PRZEŚCIGÓW PRZEDZIAŁÓW GRANIC PRZESTRZENNYCH W IN. PRZEDZIAŁÓW RYTMÓW
- ORIENTACJONY PRZEŚCIGÓW PRZEDZIAŁÓW W ZIELENI W IN. BUDYNKÓW WYKONAWCZYCH
- OBSZAR NAJWIĘKSZYCH PRZESTRZENNYCH

**TERENY KOMUNIKACJI I URZĄDZÓW INFRASTRUKTURY TECHNICZNEJ**

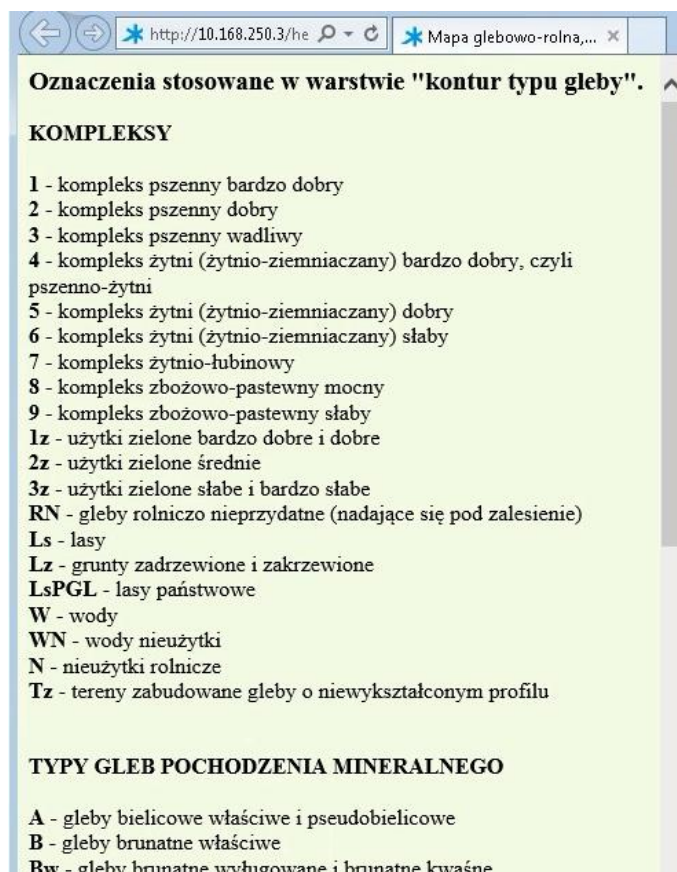
- ŚWIATŁO KOLEJOWE
- ŚWIATŁO AUTOBUSOWE
- ŚWIATŁO MIEJSKE
- PORTY I PRZYSTANKI KOLEJNE
- LOTNISKA
- PARKINGI - PARKINGI
- TORBY TRANSMIACYJNE

**OBZARY ROZMIESZCZENIA INWESTYCJI CELU PUBLICZNEGO**

- PONADLOKALNE
- LOKALNE

## 2.2.2.16.18. SIP pomoc - kontury typu gleby

Funkcjonalność uruchamiana z menu pomocy aplikacji mapowej iGeoMap.



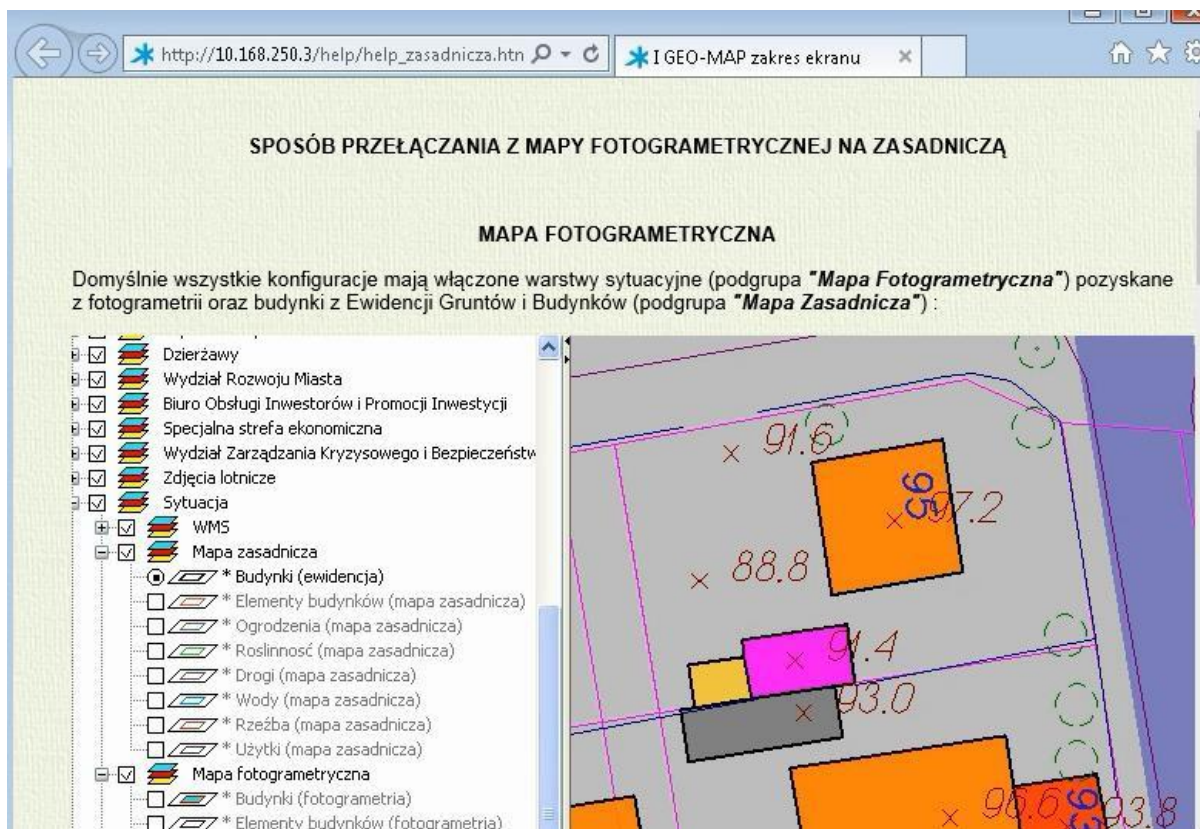
## 2.2.2.16.19. SIP pomoc - legenda obszary

Funkcjonalność uruchamiana z menu pomocy aplikacji mapowej iGeoMap.



## 2.2.2.16.20. SIP www pomoc - zmiana rodzaju przeglądanej mapy

Funkcjonalność uruchamiana z menu pomocy aplikacji mapowej iGeoMap.



## 2.2.2.16.21. Używaj pomocy technicznej

Przypadek użycia wywołuje witrynę pomocy technicznej

Funkcjonalność uruchamiana z menu pomocy aplikacji mapowej iGeoMap.

## 2.2.2.16.22. WWW Pokaż informacje o programie

Przypadek użycia pokazuje stronę dostawcy oprogramowania zawierającą informację o programie.

Funkcjonalność uruchamiana z menu pomocy aplikacji mapowej iGeoMap.



## 2.2.2.17. Raporty SIP

### 2.2.2.17.1. 3D



Rysunek 22 – 3D



2.2.2.17.1.1. SIP - warstwy wektorowe tworzące model 3D

SIP - warstwy wektorowe tworzące model 3D Powrót do strony głównej

jQuery EDYTUJ USŁUGĘ SIP - warstwy wektorowe tworzące model 3D  
SIP\_LAYERS\_3D  
brak zmiennej \$klucz - sortowanie może działać niepoprawnie  
kolumna OBJECTID została przyjęta domyślnie jako klucz !!!

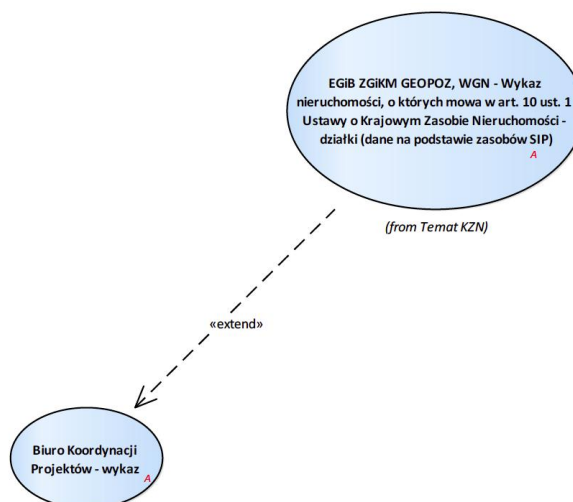
zmień styl:  
standard  
wydruk  
warstwy\_wektor\_new.php z przełaniem wiersza  
edycja warstwy\_wektor\_new.php  
ext\_new.php z przełaniem wiersza

od 1 (17-liczba znalezionych warstw wektorowych 3d)

OBJECTID zmień komentarz	nazwa warstwy zmień komentarz	numer kolejny w drzewie warstw NR_KOL zmień komentarz	1 = domyślne włączone, 0 = wyłączone, doczytywana po włączeniu CZY_WLACZONA zmień komentarz	kolor obiektu KOLOR zmień komentarz	0=obiekt obłany rastrem z modelu terenu, 1=obiekt obłany kolorem, 2=kolor obiektu zdefiniowany w modelu, 3=obiekt obłany innym rastrem niż model terenu lub punktowny z obiektu, 4=kolor z poligonu z obiektu KOLOR_RASTER zmień komentarz	nazwa pliku wczytującego obiektu PLIK zmień komentarz	nazwa modelu prezentującego obiekt - 0=brak modelu MODEL zmień komentarz	SCHEMAT zmień komentarz	TABELA zmień komentarz
1	NMT	1	1	8421504	0	http://10.168.250.43/data/model_terenu/model_terenu_new.php?obr_ark=	0	SIP_FOTOGRAMETRIA	NMT_TRKTY_KO
2	ściany z fotogrametrii	2	1	13290186	0	http://10.168.250.43/data/model_terenu/model_budynki_ściany_new.php?obr_ark=	0	SIP_FOTOGRAMETRIA	V_BLO_POLY_SC_TR
3	budynki z EOIB	11	0	56063	3	http://10.168.250.43/data/model_terenu/model_budynki_eg_new.php?obr_ark=	0	SIP_EWIDENCIA_2K	V_BUDYNKI_SCIANY_TR

publikacja na serwerach: 0=wszystkie, 1=SM, 2=PCSS, 3=TESTOWY, 4=WUIA SERWER zmień komentarz	typ geometrii: 1=POINT, 2=LINE, 3=POLYGON GTYPE zmień komentarz	widoczność podczas obrotu mapy: 1-włączona, 0-wyłączona OBROTY zmień komentarz	SM+INTERNET, **0** - tylko SM (obecnie nieobsługiwana!!!) INTERNET zmień komentarz	WMS dedykowany dla dachów WMS_DACHY zmień komentarz	gif generujący ściany, wys. 2.8m SCIANY zmień komentarz	1 - edycja tak, 0 - nie EDYCJA zmień komentarz
3	3	1	0	0	0	1
3	3	1	0	geopoz:kafelek	http://10.168.250.43/data/gif/okno.png	0
3	3	1	0	geopoz:kafelek	0	0

2.2.2.17.2. Tematy Biura Koordynacji Projektów



Rysunek 23 – Biuro Koordynacji Projektów



2.2.2.17.2.1. Biuro Koordynacji Projektów - wykaz

Biuro Koordynacji Projektów - wykaz Powrót do strony głównej

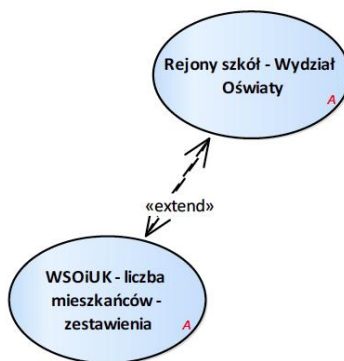
jQuery EDYTUJ USŁUGĘ Biuro Koordynacji Projektów - wykaz  
Z\_BKF\_V\_BIURO\_KO\_PROJ

zmień styl: standard  
wydruk:  
edycja

od 1 (20-liczba znalezionych spraw)

OBJECTID zmień komentarz	CEL zmień komentarz	DZIAŁKI zmień komentarz	DATA_WST zmień komentarz	LOGIN zmień komentarz							
1 edytuj sprawę	ścieżka pieszo rowerowa	<table border="1"> <tr><th>DZIAŁKA</th><th>DATA_WST</th><th>LOGIN</th></tr> <tr><td>61/08/1/9 KZN</td><td>17/11/02</td><td>import</td></tr> </table> edytuj działki	DZIAŁKA	DATA_WST	LOGIN	61/08/1/9 KZN	17/11/02	import	17/11/02	import	szuka mniej opcji
DZIAŁKA	DATA_WST	LOGIN									
61/08/1/9 KZN	17/11/02	import									
2 edytuj sprawę	ścieżka pieszo rowerowa	<table border="1"> <tr><th>DZIAŁKA</th><th>DATA_WST</th><th>LOGIN</th></tr> <tr><td>61/26/2/2 KZN</td><td>17/11/02</td><td>import</td></tr> </table> edytuj działki	DZIAŁKA	DATA_WST	LOGIN	61/26/2/2 KZN	17/11/02	import	17/11/02	import	
DZIAŁKA	DATA_WST	LOGIN									
61/26/2/2 KZN	17/11/02	import									

2.2.2.17.3. Tematy Wydział Oświaty



Rysunek 24 – Wydział Oświaty

2.2.2.17.3.1. Rejony szkół - Wydział Oświaty

Rejony szkół - Wydział Oświaty Powrót do strony głównej

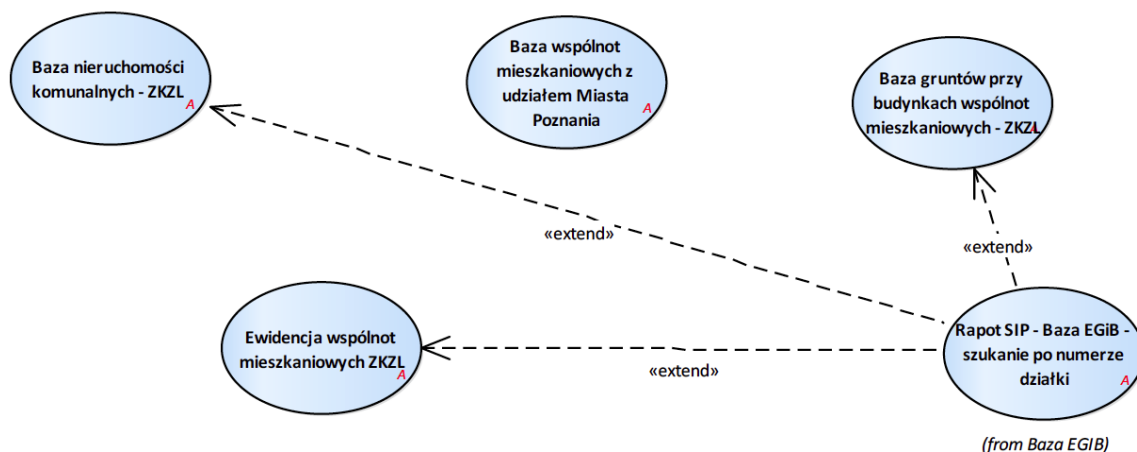
szkoly:

liczba mieszkańców z dnia:

sumuj roczniki w przedziale od  do  lat

rok urodzenia wiek	2018	2017	2016	2015	2014	2013	2012	2011	2010	2009	2008	2007	2006	2012 - 2006	RAZEM	
		0	1	2	3	4	5	6	7	8	9	10	11	12		
Szkoła Podstawowa nr 1	5	113	95	97	101	120	112	135	140	135	148	130	114	914	1445	szczegóły wykres
Szkoła Podstawowa nr 3	6	115	120	87	84	97	92	82	91	78	81	66	58	548	1057	szczegóły wykres
Szkoła Podstawowa nr 4	9	46	54	66	57	41	50	56	45	52	53	57	50	363	636	szczegóły wykres
Szkoła Podstawowa nr 5	13	153	132	122	102	97	107	100	90	93	88	71	69	618	1237	szczegóły wykres
Szkoła Podstawowa nr 6	9	143	146	120	129	137	143	148	165	151	142	119	99	967	1651	szczegóły wykres
Szkoła Podstawowa nr 7	24	153	146	143	120	139	154	145	126	161	138	118	104	946	1671	szczegóły wykres
Szkoła Podstawowa nr 9	4	89	97	84	75	84	71	82	75	89	84	84	72	557	970	szczegóły wykres
Szkoła Podstawowa nr 10	15	104	87	90	80	85	77	72	62	66	57	61	64	459	920	szczegóły wykres
Szkoła Podstawowa nr 11	8	87	110	81	63	90	79	76	84	78	83	73	75	548	967	szczegóły wykres
Szkoła Podstawowa nr 12	5	74	72	84	61	66	58	60	71	76	66	68	53	452	814	szczegóły wykres
Szkoła Podstawowa nr 13	6	53	53	35	46	50	44	47	43	42	51	43	46	316	558	szczegóły wykres
Szkoła Podstawowa nr 15	8	143	142	131	128	157	151	148	137	131	139	105	121	930	1639	szczegóły wykres
Szkoła Podstawowa nr 17	14	173	168	181	186	192	176	167	189	171	176	157	151	1217	2161	szczegóły wykres
Szkoła Podstawowa nr 18	4	86	79	65	70	67	79	92	82	60	74	65	76	528	899	szczegóły wykres

2.2.2.17.4. Tematy Zarządu Komunalnych Zasobów Lokalowych



Rysunek 25 – Zarząd Komunalnych Zasobów Lokalowych

2.2.2.17.4.1. Baza gruntów przy budynkach wspólnot mieszkaniowych - ZKZL

data/zkzl/grunty\_wspolnot\_mieszkaniowych.php

Baza gruntów przy budynkach wspólnot mieszkaniowych - ZKZL [pokaż inne bazy ZKZL](#)

działka:

położenie nieruchomości (po hasie): [pokaż numer księgi wieczystych](#)

tylko nieistniejące działki:  tylko błędy w powierzchni działki:  **SZUKAJ**

**od 1 do 25 (z 868)** [pokaż następną 25](#)

Lp	Powierzchnia	NUMER WIECZYSTEJ	POŁOŻENIE NIERUCHOMOŚCI	IDENTYFIKATOR DZIAŁKI	Powierzchnia działki wg EG, kontrola poprawności	IDENTYFIKATOR BUDYNKU	IDENTYFIKATOR LOKALU	UZIŁAZ	POWIERZCHNIA DZIAŁKI	Użytek gruntu	Powierzchnia klasowytko podlegającego opodatkowaniu	Część działki we władaniu innych podmiotów	Powierzchnia działek WGN	Powierzchnia działek ZKZL	Umowa kozytawienia z gruntu zawarta przez wspólnotę mieszkaniową	Deklarowana powierzchnia działki w m2
1	GN.XVII.72247-73.06 w osm 2006-11-16	brak uprawnień, włączone podgłęb kw.	23 Lutego 16	51/19/12/7	558 m <sup>2</sup> <a href="#">mapa</a>			1/1.	558	B	558	0	0	36	0	522
2	GN.XVII.72247-34-010 w osm 2009-03-10	brak uprawnień, włączone podgłęb kw.	23 Lutego 17 - 23/Nowowiejskiego 14A-C	51/13/24/5	197 m <sup>2</sup> <a href="#">mapa</a>			1/1.	197	B	197	0	0	0	0	197
3	GN.XVII.72247-34-010 w osm 2009-03-10	brak uprawnień, włączone podgłęb kw.	23 Lutego 17 - 23/Nowowiejskiego 14A-C	51/13/23/4	89 m <sup>2</sup> <a href="#">mapa</a>			1/1.	89	B	89	0	0	0	0	89
4	GN.XVII.72247-34-010 w osm 2009-03-10	brak uprawnień, włączone podgłęb kw.	23 Lutego 17 - 23/Nowowiejskiego 14A-C	51/13/17/3	99 m <sup>2</sup> <a href="#">mapa</a>			1/1.	99	B	99	0	0	0	0	99
5	GN.XVII.72247-34-010 w osm 2009-03-10	brak uprawnień, włączone podgłęb kw.	23 Lutego 17 - 23/Nowowiejskiego 14A-C	51/13/18/1	22 m <sup>2</sup> <a href="#">mapa</a>			1/1.	22	B	22	0	0	0	0	22
6	GN.XVII.72247-34-010 w osm 2009-03-10	brak uprawnień, włączone podgłęb kw.	23 Lutego 17 - 23/Nowowiejskiego 14A-C	51/13/19/4	brak danych			1/1.	392	B	392	0	0	0	0	392
7	GN.XVII.72247-34-010 w osm 2009-03-10	brak uprawnień, włączone podgłęb kw.	23 Lutego 17 - 23/Nowowiejskiego 14A-C	51/13/21/4	138 m <sup>2</sup> <a href="#">mapa</a>			1/1.	138	B	138	0	0	0	0	138
8	GN.XVII.72247-34-010 w osm 2009-03-10	brak uprawnień, włączone podgłęb kw.	23 Lutego 17 - 23/Nowowiejskiego 14A-C	51/13/22/4	136 m <sup>2</sup> <a href="#">mapa</a>			1/1.	136	B	136	0	0	0	0	136
9	GN.XVII.72247-34-010 w osm 2009-03-10	brak uprawnień, włączone podgłęb kw.	23 Lutego 25, Al.Marcinkowskiego 30	51/13/23/5	72 m <sup>2</sup> <a href="#">mapa</a>			1/1.	72	B	72	0	0	0	0	72
10	GN.XVII.72247-34-010 w osm 2009-03-10	brak uprawnień, włączone podgłęb kw.	23 Lutego 25, Al.Marcinkowskiego 30	51/13/25/2	62 m <sup>2</sup> <a href="#">mapa</a>			1/1.	62	B	62	0	0	0	0	62
11	GN.XVII.72247-34-010 w osm 2009-03-10	brak uprawnień, włączone podgłęb kw.	23 Lutego 25, Al.Marcinkowskiego 30	51/13/17/4	196 m <sup>2</sup> <a href="#">mapa</a>			1/1.	196	B	196	0	0	0	0	196
12	GN.XVII.72247-34-010 w osm 2009-03-10	brak uprawnień, włączone podgłęb kw.	23 Lutego 25, Al.Marcinkowskiego 30	51/13/24/8	20 m <sup>2</sup> <a href="#">mapa</a>			1/1.	20	B	20	0	0	0	0	20
13	GN.XVII.72247-34-010 w osm 2009-03-10	brak uprawnień, włączone podgłęb kw.	23 Lutego 25, Al.Marcinkowskiego 30	51/13/23/2	3 m <sup>2</sup> <a href="#">mapa</a>			1/1.	3	B	3	0	0	0	0	3
14	brak	brak uprawnień, włączone podgłęb kw.	23 Lutego 29/33a, 29/33b, 29/33c	51/14/14/5	64 m <sup>2</sup> <a href="#">mapa</a>			1/1.	64	B	64	0	0	0	0	64
15	brak	brak uprawnień, włączone podgłęb kw.	23 Lutego 29/33a, 29/33b, 29/33c	51/14/7/6	148 m <sup>2</sup> <a href="#">mapa</a>			1/1.	148	B	148	0	0	0	0	148
16	brak	brak uprawnień, włączone podgłęb kw.	23 Lutego 29/33a, 29/33b, 29/33c	51/14/14/6	277 m <sup>2</sup> <a href="#">mapa</a>			1/1.	277	B	277	0	0	0	0	277
17	brak	brak uprawnień, włączone podgłęb kw.	23 Lutego 29/33a, 29/33b, 29/33c	51/14/7/5	100 m <sup>2</sup> <a href="#">mapa</a>			1/1.	100	B	100	0	0	0	0	100
18	brak	brak uprawnień, włączone podgłęb kw.	23 Lutego 4, 6	51/20/34/3	656 m <sup>2</sup> <a href="#">mapa</a>	306401_1.0061 AR_20.34/3.1		1/1.	656	B	656	0	0	0	0	656



2.2.2.17.4.3. Baza wspólnot mieszkaniowych z udziałem Miasta Poznania

data/wspolnoty\_mieszkaniowe/wspolnoty\_baza.php

© ZIGM GEOPOZ 2003-2008 Dane tylko do użytku wewnętrznego! Stan Bazy Wspólnot Mieszkaniowych - Zarządu Komunalnych Zasobów Lokalowych - aktualizowany na bieżąco. W związku z aktualną procedurą pozyskania danych nie mogą one być obecnie traktowane jako wiążący dokument w postępowaniu administracyjnym.

Baza WSPÓLNOT MIESZKANIOWYCH Z UDZIAŁEM MIASTA POZNAŃIA Zarządu Komunalnych Zasobów Lokalowych.

Ulica: \_\_\_\_\_ Numer: \_\_\_\_\_ tylko błądy wg zarządców:   Szukaj Edycja

ZARZĄDCA									
Nr zarządcy	Nazwa zarządcy	Ulica	Nr	Kod	Miasto	Oddział	Adres oddziału	Uwagi	Telefon/Fax/Kom/Mail
1	AD-DOM - Andrzej Szuman i Włodzimirz Kasprzak	Grunwaldzka	55	60-352	Poznań				888-35-21
WSPÓLNOTY									
Id wspólnoty	Kod	Ulica	Numer	Typ					
45	00-506	Szamotulska	75 plan miasta	duża wspólnota					
	00-506	Szamotulska	71 plan miasta						
	00-506	Szamotulska	73 plan miasta						
80	00-544	Stefana Zeromskiego	4 plan miasta	duża wspólnota					
	00-575	Jana Henryka Dąbrowskiego	117a plan miasta						
	00-544	Stefana Zeromskiego	6 plan miasta						
	00-544	Stefana Zeromskiego	2 plan miasta						
	00-575	Jana Henryka Dąbrowskiego	117 plan miasta						
318	01-737	27 Grudnia	5 plan miasta	duża wspólnota					
324	01-873	Królowej Jadwigi	58 plan miasta	duża wspólnota					
	01-873	Królowej Jadwigi	58a plan miasta						
356		Karola Libelta	31 plan miasta	mała wspólnota					
439	01-514	Romualda Traugutta	23 plan miasta	duża wspólnota					
580	00-756	Józefa Chelmońskiego	19 plan miasta	duża wspólnota					
650	00-388	Modra	22 plan miasta	duża wspólnota					
	00-388	Modra	18 plan miasta						
	00-388	Modra	20 plan miasta						
	00-388	Modra	10 plan miasta						
698	00-320	Czaplińskiego	13 plan miasta	duża wspólnota					
	00-320	Czaplińskiego	15 plan miasta						
	00-320	Czaplińskiego	11 plan miasta						
705	00-332	Grochowska	51 plan miasta	duża wspólnota					
	00-332	Grochowska	51a plan miasta						
ZARZĄDCA									
Nr zarządcy	Nazwa zarządcy	Ulica	Nr	Kod	Miasto	Oddział	Adres oddziału	Uwagi	Telefon/Fax/Kom/Mail
2	ADM Administracja i Zarządzanie Nieruchomościami - [REDAKTOWANE]	Piatkowska	1293	60-045	Poznań				[REDAKTOWANE]
WSPÓLNOTY									
Id wspólnoty	Kod	Ulica	Numer	Typ					
77	00-009	Puławska	13 plan miasta	duża wspólnota					

2.2.2.17.4.4. Ewidencja wspólnot mieszkaniowych ZKZL

Ewidencja wspólnot mieszkaniowych - ZKZL [pokaż inne bazy ZKZL](#)

działka: \_\_\_\_\_

położenie nieruchomości (po tście: \_\_\_\_\_)

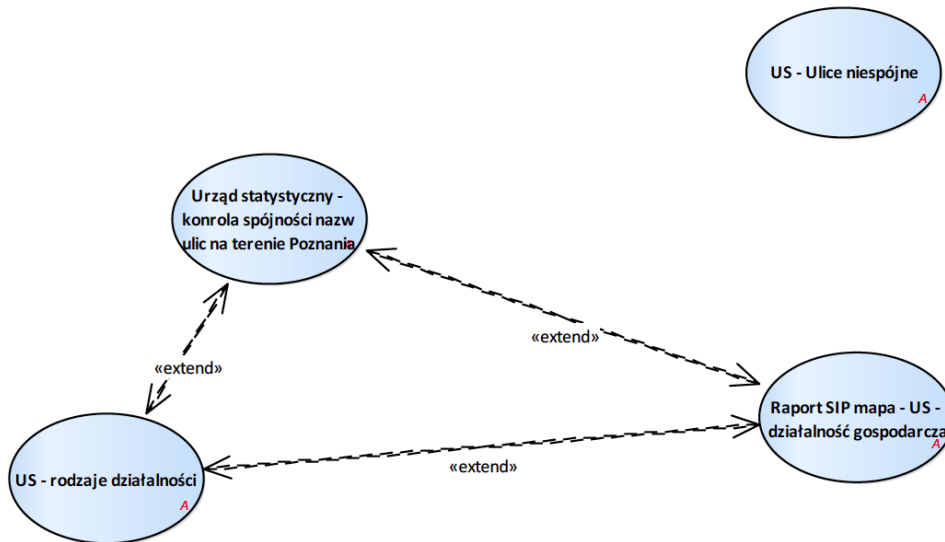
[pokaż numery ksiąg wieczystych](#)

tylko nielotujące działki:  tylko błędy w powierzchni działki:  SZUKAJ

od 1 do 25 (z 764) [pokaż następną 25](#)

LP	POŁOŻENIE NIERUCHOMOŚCI	DZIAŁKI	SUMA POWIERZCHNI DZIAŁEK	UDZIAŁ Miasta Poznania	POW. DZIAŁEK Miasta Poznania WG UDZIAŁU	mieszkalnych	cyfrowych	garazży	ochronne
1	BUKOWSKA 67.67 a, / J, ...	NUMER KSIĘGI WIECZYSTEJ brak uprawnień, więc podgląd kw nr dz. pow. 21/17/77 416 416 m <sup>2</sup> <a href="#">mapa</a>	415,00	0,2831	105,04	248,90	0,00	0,00	0,00
10	GALLA 2, ..., POLNA 10, / J, ...	NUMER KSIĘGI WIECZYSTEJ brak uprawnień, więc podgląd kw nr dz. pow. 21/15/62/4 321 321 m <sup>2</sup> <a href="#">mapa</a>	321,00	0,5940	286,57	947,40	0,00	0,00	0,00
100	Słowackiego 38, ..., / J, ...	NUMER KSIĘGI WIECZYSTEJ brak uprawnień, więc podgląd kw nr dz. pow. 21/14/5/3 599 599 m <sup>2</sup> <a href="#">mapa</a>	599,00	0,6266	375,33	1 221,40	83,00	0,00	0,00
101	Słowackiego 39, ..., Rozarzewskiego 8, / J, ...	NUMER KSIĘGI WIECZYSTEJ brak uprawnień, więc podgląd kw nr dz. pow. 21/14/37/2 587 587 m <sup>2</sup> <a href="#">mapa</a>	587,00	0,6963	408,73	1 156,40	293,60	0,00	0,00
102	Sokoła 47.49.51.53, / J, ...	NUMER KSIĘGI WIECZYSTEJ brak uprawnień, więc podgląd kw nr dz. pow. 20/30/55/3 818 818 m <sup>2</sup> <a href="#">mapa</a>	818,00	0,0770	62,99	233,50	0,00	0,00	53,00
103	Sokoła 55.57.59, / J, ...	NUMER KSIĘGI WIECZYSTEJ brak uprawnień, więc podgląd kw nr dz. pow. 20/30/55/5 541 541 m <sup>2</sup> <a href="#">mapa</a>	541,00	0,2649	143,31	290,00	0,00	0,00	0,00
104	Strzaskowskiego 28, ..., / J, ...	NUMER KSIĘGI WIECZYSTEJ brak uprawnień, więc podgląd kw nr dz. pow. 21/10/98/1 312 312 m <sup>2</sup> <a href="#">mapa</a>	312,00	0,8600	268,32	844,91	0,00	0,00	0,00
105	Stamarczewskiego 4.6, / J, ...	NUMER KSIĘGI WIECZYSTEJ brak uprawnień, więc podgląd kw nr dz. pow. 21/14/109/1 339 339 m <sup>2</sup> <a href="#">mapa</a>	339,00	0,8300	281,37	921,30	113,10	0,00	0,00
106	Urbanowska 36 a.36 b.36 c.36 d, / J, ...	NUMER KSIĘGI WIECZYSTEJ brak uprawnień, więc podgląd kw nr dz. pow. 20/31/115/1 736 736 m <sup>2</sup> <a href="#">mapa</a>	736,00	0,1577	116,07	428,70	0,00	0,00	0,00

## 2.2.2.17.5. Urząd statystyczny



Rysunek 26 – Urząd Statystyczny

## 2.2.2.17.5.1. Raport SIP mapa - US - działalność gospodarcza

Raport z mapy wywołany dla danych znajdujących się w grupie warstw Urząd statystyczny.

Urząd Statystyczny - działalność gospodarcza Powrót do strony głównej

lokalizacja:

nazwisko/nazwa:

aktywność:

adres typ:

nazwa ulicy, osiedla:

nr:

poprawność adresu:

od 1 do 1 (1)

OBJECTID	REGION	SEK	NAZWA	KOD POCZTA	MIASTO TYP ULICA NR	LOK	Podstawowa forma prawna (OP)	Szczególna forma prawna (FP)	Kod PKD7	Rodzaj działalności	Sekcja PKD7 (SEKCJA)	Klasyfikacja stanów aktywności prawnej i ekonomicznej (GOT)	Kody TERYT			POWIAT	GMINA	mapa
													WONS	POWS	GMNS			
58253		2	OSRODNICTWO	61-312 POZNAŃ	POZNAŃ UL. SZCZEPANKOWO 17 numeracja porządkowa nieruchomości	1	OSOBA FIZYCZNA PROWADZĄCA DZIAŁALNOŚĆ GOSPODARCZĄ (R)	BEZ SZCZEGÓLNEJ FORMY PRAWNEJ (99)	0113Z	Uprawa warzyw, wliczając melony oraz uprawa roślin korzeniowych i roślin bulwiastych	ROLNICTWO, LESNICTWO, ŁOWIECTWO I RYBACTWO (A)	PODMIOT AKTYWNY - PROWADZĄCY DZIAŁALNOŚĆ	30	64	49	Powiat m. Poznań	Poznań-Nowe Miasto	<input type="button" value="mapa"/>



## 2.2.2.17.5.2. US - Ulice niespójne

## BŁĘDY POWÓJNEJ SPACJI:

MIASTO;TYP;ULICA  
POZNAN;UL.;23 LUTEGO  
POZNAN;UL.;ABP. WALENTEGO DYMKA  
POZNAN;UL.;ALEJE SOLIDARNOŚCI  
POZNAN;UL.;ANTONA\*\*CZECOWA  
POZNAN;UL.;ANTONIEGO CZECOWA  
POZNAN;UL.;ANTONIEGO JÓZEFA MADALIŃSKIEGO  
POZNAN;UL.;ARMII LUDOWEJ  
POZNAN;AL.;ARMII 'POZNAŃ'  
POZNAN;UL.;CYPRIANA KAMILA NORWIDA  
POZNAN;UL.;DĄBROWSKIEGO  
POZNAN;UL.;DOLEŃSKA  
POZNAN;UL.;DRUSKIENNICKA  
POZNAN;UL.;DRZEWNIA  
POZNAN;UL.;DUSZNA  
POZNAN;UL.;EDWARDA CALLIERA  
POZNAN;UL.;FRANCISZKA KSAWEREGO LUBECKIEGO  
POZNAN;UL.;GEN. ZYGMUNTA BERLINGA  
POZNAN;UL.;HANKI SAWICKIEJ  
POZNAN;UL.;IWANA MICZURINA  
POZNAN;UL.;JADWIGI\*\*ŁUSZCZEWSKIEJ  
POZNAN;UL.;JANA\*\*KOZMIANA  
POZNAN;UL.;JANA HEWELIUSZA  
POZNAN;UL.;JANA IZYDORA SZTAUDYNGERA  
POZNAN;PARK.;JANA KASPROWICZA  
POZNAN;UL.;JANA ONUFREGO ZAGŁOBY  
POZNAN;UL.;JANA TWARDOWSKIEGO  
POZNAN;UL.;JANKA KRASICKIEGO  
POZNAN;UL.;JASKÓLCZA  
POZNAN;UL.;JERZEGO\*\*JURANDOTA  
POZNAN;UL.;JÓZEFA\*\*RIVOLEGO  
POZNAN;UL.;JÓZEFA\*\*ŻYMIERSKIEGO  
POZNAN;UL.;JÓZEFA IGNACEGO KRASZEWSKIEGO  
POZNAN;UL.;JÓZEFA WIECZORKA  
POZNAN;UL.;JUGOSŁAWIANSKA  
POZNAN;UL.;JULIANA BRUNA  
POZNAN;UL.;JULIANA URSYNA NIEMCEWICZA  
POZNAN;AL.;KAROLA MARCINKOWSKIEGO  
POZNAN;PARK.;KAROLA MARCINKOWSKIEGO  
POZNAN;UL.;KAROLA WOJCIKA  
POZNAN;UL.;KIRCHOLMSKA  
POZNAN;UL.;KRUCZA  
POZNAN;UL.;KS. EDWARDA\*\*NAWROTA  
POZNAN;UL.;KSAWEREGO DUNIKOWSKIEGO  
POZNAN;UL.;LUCJANA\*\*BALLENSTEDTA  
POZNAN;UL.;LUCJANA SZENWALDA  
POZNAN;UL.;ŁĘGI DEBINSKIE  
POZNAN;UL.;MAGAZYNOWA  
POZNAN;UL.;MAŁGORZATY FORMALSKIEJ  
POZNAN;UL.;MARCELEGO NOWOTKI  
POZNAN;UL.;MARCINA CHWIAŁKOWSKIEGO  
POZNAN;UL.;MARIANA BUCZKA  
POZNAN;UL.;MARIANA CHWIAŁKOWSKIEGO  
POZNAN;UL.;MARIII PAWLIKOWSKIEJ-JASNORZEWSKIEJ

## 2.2.2.17.5.3. US - rodzaje działalności

Urząd Statystyczny - rodzaje działalności Powrót do strony głównej

Stan bazy na dzień 18 11 2011 WDG - rodzaje działalności

wykaz niespójnych nazw ulic na terenie Miasta Poznania

**UWAGA!** W kolumnie tej znajdują się wpisy, które mogą zmienić zapisanie szukania po frazie: np. wpis "NIE OBEJMUJE HOTELI" spowoduje wyłączenie takiej działalności przy szukaniu po frazie "HOTEL".

**dodaj** działalność zawierającą w opisie frazę  **usuń** działalność zawierającą w opisie frazę

usuń wszystkie znalezione  wybrano 0 podmiotów gospodarczych

**LISTA ZNALEZIONYCH TYPÓW DZIAŁALNOŚCI GOSPODARCZEJ**  
jeżeli chcesz usunąć wybrany typ działalności wyłóż odpowiednie zaznaczenie w polu "zaznacz" i wciśnij klawisz szukaj

**klasyfikacja działalności gospodarczej wg PKD 2007**  
działalność

znaleziono	zaznacz	kod	działalność	sekcja
<b>LISTA WSZYSTKICH TYPÓW DZIAŁALNOŚCI GOSPODARCZEJ</b> jeżeli chcesz dodać wybrany typ działalności włóż odpowiednie zaznaczenie w polu "zaznacz"				
31	<input type="checkbox"/>	PKD7 0111Z	Uprawa zbóż, roślin strączkowych i roślin oleistych na nasiona, z wyłączeniem ryżu	A
60	<input type="checkbox"/>	PKD7 0113Z	Uprawa warzyw, włączając melony oraz uprawa roślin korzeniowych i roślin bulwiastych	A
1	<input type="checkbox"/>	PKD7 0114Z	Uprawa trzcin cukrowej	A
23	<input type="checkbox"/>	PKD7 0119Z	Pozostałe uprawy rolne inne niż wieloletnie	A
6	<input type="checkbox"/>	PKD7 0124Z	Uprawa drzew i krzewów owocowych ziarnkowych i pestkowych	A
3	<input type="checkbox"/>	PKD7 0125Z	Uprawa pozostałych drzew i krzewów owocowych oraz orzechów	A
2	<input type="checkbox"/>	PKD7 0128Z	Uprawa roślin przyprawowych i aromatycznych oraz roślin wykorzystywanych do produkcji leków i wyrobów farmaceutycznych	A
7	<input type="checkbox"/>	PKD7 0129Z	Uprawa pozostałych roślin wieloletnich	A
12	<input type="checkbox"/>	PKD7 0130Z	Rozmnażanie roślin	A
8	<input type="checkbox"/>	PKD7 0141Z	Chów i hodowla bydła mlecznego	A
3	<input type="checkbox"/>	PKD7 0142Z	Chów i hodowla pozostałego bydła i bawołów	A
7	<input type="checkbox"/>	PKD7 0148Z	Chów i hodowla świń	A
10	<input type="checkbox"/>	PKD7 0147Z	Chów i hodowla drobiu	A
26	<input type="checkbox"/>	PKD7 0149Z	Chów i hodowla pozostałych zwierząt	A
87	<input type="checkbox"/>	PKD7 0150Z	Uprawy rolne połączone z chowem i hodowlą zwierząt (działalność mieszana)	A
59	<input type="checkbox"/>	PKD7 0181Z	Działalność usługowa wspomagająca produkcję roślinną	A
23	<input type="checkbox"/>	PKD7 0182Z	Działalność usługowa wspomagająca chów i hodowlę zwierząt gospodarskich	A
1	<input type="checkbox"/>	PKD7 0183Z	Działalność usługowa następująca po zbiorach	A
6	<input type="checkbox"/>	PKD7 0164Z	Obróbka nasion dla celów rozmnażania roślin	A
33	<input type="checkbox"/>	PKD7 0170Z	łowiectwo i pozyskiwanie zwierząt łownych, włączając działalność usługową	A
8	<input type="checkbox"/>	PKD7 0210Z	Gospodarka leśna i pozostała działalność leśna, z wyłączeniem pozyskiwania produktów leśnych	A
11	<input type="checkbox"/>	PKD7 0220Z	Pozyskiwanie drewna	A

## 2.2.2.17.5.4. Urząd statystyczny - kontrola spójności nazw ulic na terenie Poznania

Urząd Statystyczny - kontrola spójności nazw ulic na terenie Poznania Powrót do strony głównej

**rodzaje działalności**  sprawdź poprawność nazwy (wszystkie)

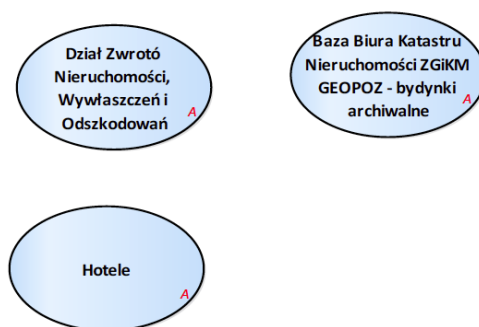
**wykaz podmiotów**

od 1 do 25 (2065)

**ADRES w bazie Urzędu Statystycznego**

MIASTO	TYP ULICA
POZNAŃ	UL 23 LUTEGO brak takiej ulicy
POZNAŃ	UL 27 GRUDNIA OK
POZNAŃ	UL 28 CZERWCA 1956 R. OK
POZNAŃ	UL 3 MAJA OK
POZNAŃ	UL 5 STYCZNIA OK
POZNAŃ	UL ABP. WALENTEGO DYMKI brak takiej ulicy
POZNAŃ	UL ABPA ANTONIEGO BARANIAKA OK
POZNAŃ	UL ADAMA ASNYKA OK
POZNAŃ	PL ADAMA ASNYKA OK
POZNAŃ	UL ADAMA BIEDRZYCKIEGO OK
POZNAŃ	UL ADAMA GRZEŚKIEWICZA OK
POZNAŃ	UL ADAMA HABER-WŁYŃSKIEGO OK
POZNAŃ	UL ADAMA LOGI OK
POZNAŃ	UL ADAMA MICKIEWICZA OK
POZNAŃ	UL ADAMA SKAŁKOWSKIEGO OK
POZNAŃ	UL ADAMA TOMASZEWSKIEGO OK
POZNAŃ	UL ADAMA WRZOSKA OK
POZNAŃ	UL ADMIRALSKA OK
POZNAŃ	UL ADOLFA BŃIŃSKIEGO OK
POZNAŃ	UL AGATOWA OK
POZNAŃ	UL AGRESTOWA OK

## 2.2.2.17.6. Wybrane raporty hardcodowane



Rysunek 27 – Wybrane raporty hardcodowane

## 2.2.2.17.6.1. Baza Biura Katastru Nieruchomości ZGiKM GEOPOZ - budynki archiwalne

Stan Ewidencji Gruntów aktualny na 08-10-2012 (dane opisane) oraz 25-07-2011 (dane graficzne) na podstawie bazy WEGA - Uwagi: dane graficzne umieszczone w wariantach Ewidencji Gruntów z uwagi na inną datę pozyskania mogą nie być spójne z danymi opisowymi z Ewidencji Gruntów! W związku z aktualną procedurą pozyskania danych ewidencyjnych nie mogą one być obecnie traktowane jako wiarygodny dokument w postępowaniu administracyjnym.

**Baza Biura Katastru Nieruchomości ZGiKM GEOPOZ - budynki archiwalne**  
zmiany geometrii | zmiany w danych opisowych

wybierz obręb [wszystkie] bazę [budynki archiwalne] pokaz zmienne atrybuty budynku [ ] pokaz tylko budynki zlikwidowane lub tylko nowe [ ]  
sortuj [malejąco] wg [daty] od [2010-12-08] do [2010-12-08] powierzchnia: od [1] do [51638] OK

00 1 00 40 (40) **export danych**

ID budynku	adres	lokalność (numer-nazwa)	liczba kondygnacji	powierzchnia (m2/miasteczka)	data budowy (z bazy SIA)
306401_1_0025_AR_22.111.1	25 STRZESZYŃ	10 mieszkalny	1,5	107	2010-12-08
306401_1_0041_AR_09.106/6.3	41 PLEWISKA	20 handlowo-usługowy	1	124	2010-12-08
306401_1_0021_AR_14.30.10	21 JEZYCIE	10 mieszkalny	1	331	2010-12-08
306401_1_0060_AR_14.6/36.4	60 NARAMOWICE	10 transport i łączności	1	22	2010-12-08
306401_1_0004_AR_13.4/354.1	04 ŚRODKA	10 oświata, nauka i kultura lub budynek sportowy	1	1622	2010-12-08
306401_1_0037_AR_07.16/6.1	37 KOTOWO	10 usługowy lub gospodarzy dla rolnictwa	1	21	2010-12-08
306401_1_0060_AR_31.161.1	60 DEBIEC	10 mieszkalny	1	67	2010-12-08
306401_1_0025_AR_05.58/7.1	25 STRZESZYŃ	10 mieszkalny	1	121	2010-12-08
306401_1_0025_AR_17.61.3	25 STRZESZYŃ	10 mieszkalny	1	61	2010-12-08
306401_1_0039_AR_17.65.3	39 ŁAZARZ	10 mieszkalny	2	122	2010-12-08
306401_1_0037_AR_07.16/7.1	37 KOTOWO	10 inny niemieszkalny	1	42	2010-12-08
306401_1_0037_AR_07.16/6.1	37 KOTOWO	10 mieszkalny	1	36	2010-12-08
306401_1_0061_AR_20.14.11	61 WILDA	10 mieszkalny	4	483	2010-12-08
306401_1_0035_AR_23.70.9	35 GORCZYŃ	10 mieszkalny	2	86	2010-12-08
306401_1_0035_AR_23.70.8	35 GORCZYŃ	10 usługowy lub gospodarzy dla rolnictwa	1	7	2010-12-08
306401_1_0060_AR_31.161.2	60 DEBIEC	10 inny niemieszkalny	1	67	2010-12-08
306401_1_0060_AR_31.162.1	60 DEBIEC	10 mieszkalny	1	66	2010-12-08
306401_1_0036_AR_33.2/2.1	36 JUNIKOWO	10 oświata, nauka i kultura lub budynek sportowy	1	3262	2010-12-08
306401_1_0036_AR_33.4/2.10	36 JUNIKOWO	10 inny niemieszkalny	1	95	2010-12-08
306401_1_0036_AR_33.4/2.9	36 JUNIKOWO	10 inny niemieszkalny	1	104	2010-12-08
306401_1_0020_AR_28.146.1	20 GOŁĘCIN	10 usługowy lub gospodarzy dla rolnictwa	1	14	2010-12-08
306401_1_0025_AR_05.58/6.1	25 STRZESZYŃ	10 mieszkalny	1	116	2010-12-08
306401_1_0025_AR_17.62.4	25 STRZESZYŃ	10 mieszkalny	1	61	2010-12-08
306401_1_0025_AR_17.60.3	25 STRZESZYŃ	10 mieszkalny	1	130	2010-12-08
306401_1_0020_AR_13.1/706.1	20 GOŁĘCIN	10 mieszkalny	3	169	2010-12-08
306401_1_0021_AR_14.30.3	21 JEZYCIE	10 usługowy lub gospodarzy dla rolnictwa	1	12	2010-12-08
306401_1_0021_AR_14.10.1	21 JEZYCIE	10 mieszkalny	1	403	2010-12-08
306401_1_0021_AR_14.12.3	21 JEZYCIE	10 mieszkalny	1	666	2010-12-08
306401_1_0038_AR_19.22/3.2	38 ŁAWICA	10 mieszkalny	1	164	2010-12-08
306401_1_0039_AR_19.16/14.1	39 ŁAZARZ	10 szpital lub zakład opieki medycznej	1	107	2010-12-08
306401_1_0039_AR_19.31.3	39 ŁAZARZ	10 inny niemieszkalny	1	19	2010-12-08
306401_1_0039_AR_19.57/8.6	39 ŁAZARZ	10 biurowy	1	126	2010-12-08
306401_1_0038_AR_19.8.4	38 ŁAWICA	10 inny niemieszkalny	1	97	2010-12-08
306401_1_0038_AR_10.13/4.1	38 ŁAWICA	10 usługowy lub gospodarzy dla rolnictwa	1	12	2010-12-08
306401_1_0060_AR_15.18.1	60 NARAMOWICE	10 usługowy lub gospodarzy dla rolnictwa	1	14	2010-12-08
306401_1_0021_AR_14.31.1	21 JEZYCIE	10 mieszkalny	1	311	2010-12-08
306401_1_0020_AR_05.5/9.1	20 GOŁĘCIN	10 handlowo-usługowy	2	1221	2010-12-08
306401_1_0021_AR_14.3.1	21 JEZYCIE	10 mieszkalny	1	461	2010-12-08
306401_1_0051_AR_27.6.1	61 POZNAŃ	10 mieszkalny	3,5	563	2010-12-08
306401_1_0051_AR_27.6/1.1	61 POZNAŃ	10 mieszkalny	3	386	2010-12-08

W związku z przenoszeniem usług do nowej bazy ORACLE, dane w nich przedstawiane mogą być nieaktualne i niekompletne. Przepraszamy użytkowników SIP za utrudnienia w pracy. [Patrz wykaz zmian dotyczących przeniesienia tych usług](#)



## 2.2.2.17.6.2. Dział Zwrotów Nieruchomości, Wywłaszczeń i Odszkodowań

Dział Zwrotów Nieruchomości, Wywłaszczeń i Odszkodowań Powrót do strony głównej


50 z 1937 Kolejne 50 Szukaj nr sprawy:  Szukaj działki:  Arkusz:  Działka:  Szukaj prowadzącego:  Wyciąg formularz:

REJESTR SPRAW							
Lp	Numer sprawy	Obręb	arkusz	Działki	Treść	Prowadzący	Przekazanie
1	ZEGRZE	06	14	25/19, 25/22, 25/25, 25/26, 25/27, 25/30, 25/31, 25/46, 25/47, 25/48, 25/49, 25/50, 25/51, 25/52, 25/53, 25/54, 25/55, 25/56, 25/57, 25/58, 25/59, 25/61, 25/62, 25/63, 25/64, 25/65, 25/66, 25/67, 25/68, 25/69, 25/70, 25/84, 25/91, 25/99			22-08-2005
2	ZEGRZE	06	36	3	Postępowanie zakończone ostateczną decyzją Dyrektora ZGKM GEOPOZ z dnia 05 maja 2003 r., o umorzeniu postępowania (użytkowanie wieczyste).		
3	ZEGRZE	06	32	23/48, 23/50, 23/57	Postępowanie zakończone ostateczną decyzją Dyrektora ZGKM GEOPOZ z dnia 05 sierpnia 2013 r., o umorzeniu postępowania (użytkowanie wieczyste, art. 229 ugh).		
4	ZEGRZE	06	01	30/1	Postępowanie zakończone decyzją Dyrektora ZGKM GEOPOZ z dnia 28 maja 2003 r., o odmowie zwrotu utrzymaną w mocy decyzją Wojewody Wielkopolskiego z dnia 19 lipca 2003 r., nr RR-VIII-9-77241/26/2003 - skarga na decyzję Wojewody nie rozpatrzona.		
5	ZEGRZE	06	05	36/2	Postępowanie zakończone ostateczną decyzją Prezydenta Miasta Poznania z dnia 12 kwietnia 2000 r., o zwrocie.		
6	ZEGRZE	06	32	12			07-06-2006
7	ZEGRZE	06	32	3/6	Postępowanie zakończone decyzją Dyrektora ZGKM GEOPOZ z dnia 31 lipca 2002 r., o umorzeniu postępowania (użytkowanie wieczyste osoby trzeciej) utrzymaną w mocy decyzją Wojewody Wielkopolskiego z dnia 09 grudnia 2002 r., nr RR-VIII-77241/52/2002 - skarga na decyzję Wojewody oddalona wyrokiem WSA z dnia 28 stycznia 2005 r., sygn. akt II SA/Po 57/03 WSA w Warszawie wyrokiem z dnia 22 marca 2006 r., sygn. akt I OSK 651/05 oddalił skargę.		
8	ZEGRZE	06	32	8/6, 23/5	Połączono ze sprawą ZG-930/726/345/99		
9	ZEGRZE	06	04	1/8	Postępowanie zakończone ostateczną decyzją Dyrektora ZGKM GEOPOZ z dnia 24 lipca 2002 r., o umorzeniu postępowania (użytkowanie wieczyste).		
10	ZEGRZE	06	15	2, 6/1	Postępowanie zakończone ostateczną decyzją Prezydenta Miasta Poznania z dnia 07 marca 2001 r., o umorzeniu postępowania (użytkowanie wieczyste) utrzymaną w mocy decyzją Wojewody Wielkopolskiego z dnia 20 kwietnia 2001 r., nr GN-VII-77241/20/2001.		
11	ZEGRZE	06	10	13/11, 13/13	Postępowanie zakończone ostateczną decyzją Dyrektora ZGKM GEOPOZ z dnia 04 lipca 2003 r., o zwrocie.		
12	ZEGRZE	06	24	9/2, 9/3			22-08-2006
13	ZEGRZE	06	34	1/7, 1/25, 1/28			22-08-2006
14	ZEGRZE	06	10	19/2, 19/3	Postępowanie zakończone ostateczną decyzją Dyrektora ZGKM GEOPOZ z dnia 01 października 2001 r., o zwrocie.		
15	ZEGRZE	06	15	6/5			28-11-2004
16	ZEGRZE	06	15	6/6, 6/8, 6/9, 6/10	Postępowanie zakończone ostateczną decyzją Dyrektora ZGKM z dnia 04 sierpnia 2004 r., o umorzeniu postępowania (wycofanie wniosku).		

## 2.2.2.17.6.3. Hotele

tytul/hotele.php

← → \* http://10.168.250.43/tytul/hotele.php PRZEGLĄD



obiekty noclegowe

Przejdź do edycji

**Obiekty hotelowe**

- 222
- Atrium
- Batory
- Blues Hotel
- Camping Malta
- Camping nr 111
- Camping nr 30
- Centrum Kongresowe
- Instytutu Ochrony Roślin
- Darby
- Dom Turysty
- Domina Prestige Poznań
- Donnan
- Dworek Skorzewski
- Gospodarstwo
- Agroturystyczne Złoty Kłosa
- Green Hotel
- Grodzki
- Gromada
- Hotel 500
- Hotel Brovaria
- Hotel Campanile
- Hotel Edison
- Hotel Kortowo
- Hotel Lech
- Hotel Pracowniczy "Ikon"
- Hotel Pracowniczy "Łozowa"
- Hotel Pracowniczy "Widz"
- Hotel Pracowniczy
- Przedsiębiorstwa Robot Komunikacyjnych Nr1
- Hotel Pracowniczy
- Przedsiębiorstwa Robot Komunikacyjnych Nr2
- Hotel Stare Miasto
- Hotel System Premium
- Hotel Zieloniec
- Hotellek Wilkom
- Ibise
- Ikar
- Jowisz
- Kaskada
- Lake Hotel
- Marwit - pokoje gościnne
- Mat's
- Mercurie Poznań
- Meridian
- Motel Astra
- Motel Strzeszynek
- Naramowice
- Novotel Poznań Centrum

W celu uzyskania informacji szczegółowych o hotelach proszę wybrać z listy poszukiwany obiekt hotelowy z menu.

Lista w menu posortowana alfabetycznie

W celu szybkiego znalezienia planu prosimy użyć wyszukiwarki.

Znalezione obiekty hotelowe:

Ikar	>>>
Hotel Lech	>>>
Mercurie Poznań	>>>
Novotel Poznań Centrum	>>>
Polonez Hotel Orbis	>>>
Royal	>>>
Rzymicki	>>>
Dorrian	>>>
Meridian	>>>
T&T	>>>
Zagroda Bamberka	>>>
Batory	>>>
Park	>>>
Mat's	>>>
Novotel Poznań Malta	>>>
Pensjonat Topaz	>>>
Centrum Kongresowe Instytutu Ochrony Roślin	>>>
Hotel Edison	>>>
Atrium	>>>
Lake Hotel	>>>
Blues Hotel	>>>
Hotel Brovaria	>>>
Hotel Stare Miasto	>>>
Hotel System Premium	>>>
Hotel Kortowo	>>>
Sunny Hotel	>>>

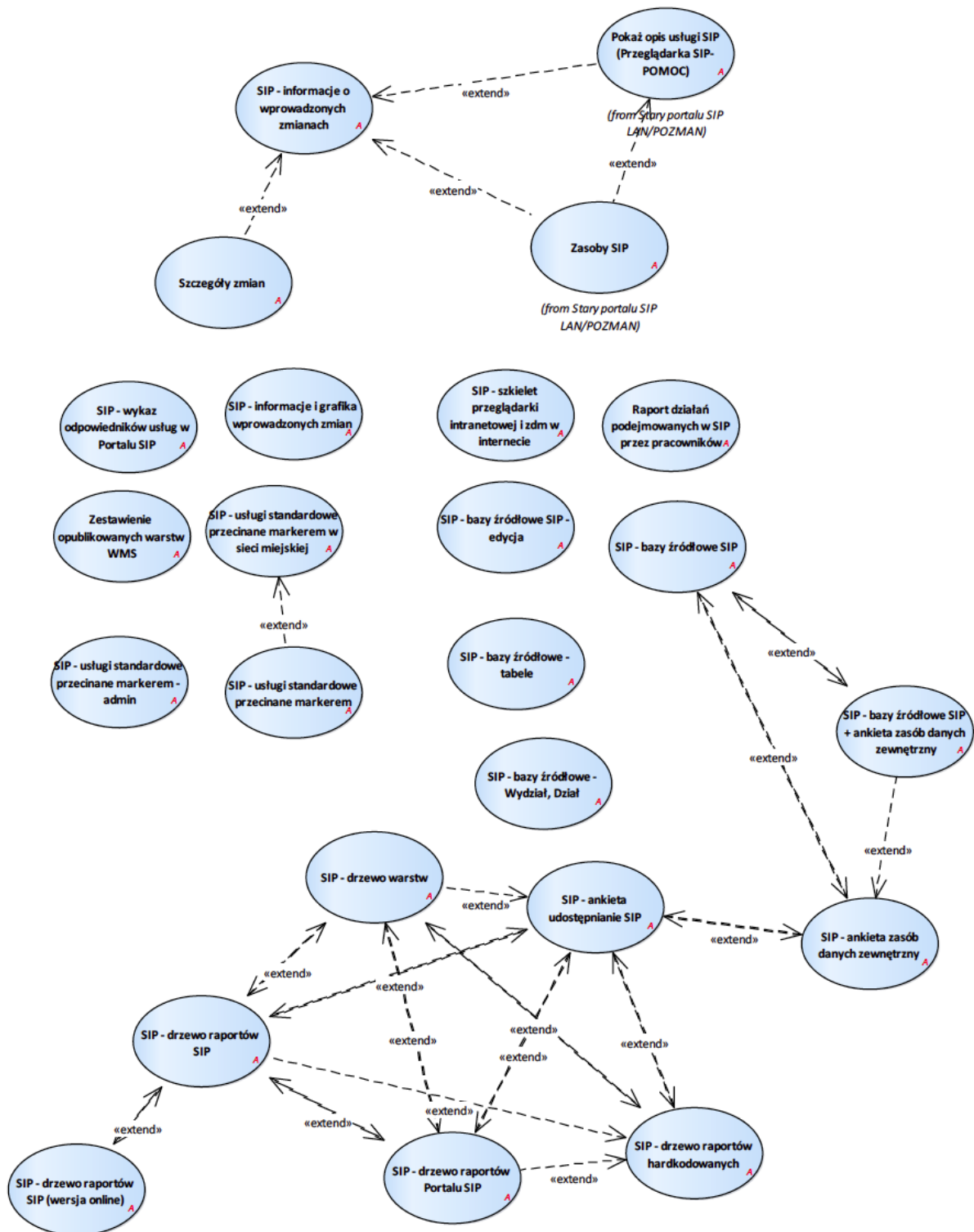
Wyszukiwarka

szukaj frazy

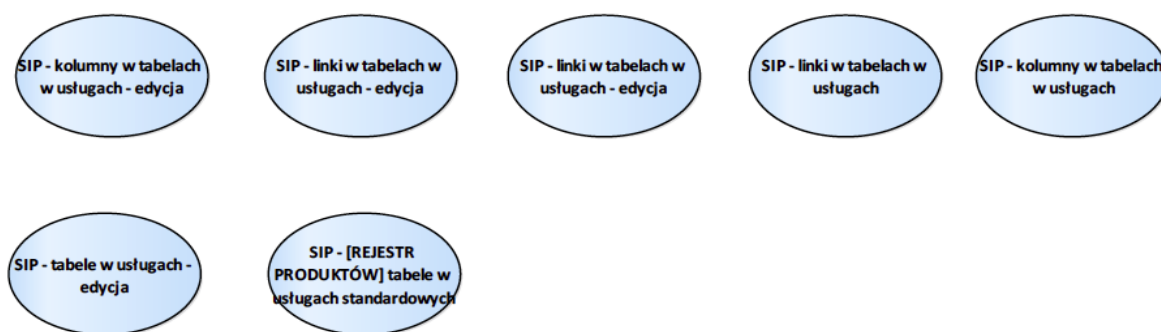
kategoria

karta kredytowa

## 2.2.2.17.7. Sterujące (usługi techniczne)



Rysunek 28 – Sterujące



Rysunek 29 – Sterujące

## 2.2.2.17.7.1. Raport działań podejmowanych w SIP przez pracowników

data/layersy/pracownicy.php

Raport działań podejmowanych w SIP przez użytkowników Powrót do strony głównej

(c) ZGKM GEOPOZ 2003-2018 [Data tylko do użytku wewnętrznego!](#)

wyświetl wszystkie  zezwolenia podejmowane od: 14-01-2018  do: 14-02-2018  pokaz ostatni rok kwartał miesiąc tydzień dzisiaj

Wydział	ZESTAWIENIE2- bez danych osobowych liczba osłon usługi rejestrowana od 08.06.2011r.	ZESTAWIENIE2- dane osobowe liczba osłon usługi rejestrowana od 08.08.2011r.	EGIB dane opisowe - dane w ZESTAWIENIU1 - dane osobowe liczba osłon usługi rejestrowana od 08.07.2011r.	EGIB dane opisowe - dane danych osobowych liczba osłon usługi rejestrowana od 08.07.2011r.	EGIB dane opisowe - dane osobowe liczba osłon usługi rejestrowana od 08.07.2011r.	szukanie po KW liczba osłon usługi rejestrowana od 08.07.2011r.	szukanie po nazwisku właściciela EGIB liczba osłon usługi rejestrowana od 08.07.2011r.	szukanie po nazwisku władzącego EGIB liczba osłon usługi rejestrowana od 08.07.2011r.	konfiguracja mapy liczba osłon usługa							
									rejestrowana od 07.07.2011r. struktura własności od 08.07.2011r.	struktura własności od 08.07.2011r.	własności, dzierżawy, użytkowanie bezumowne od 18.04.2017r.	ustawienia dla Wydz. Finansowego	ustawienia dla WOS	ustawienia dla WUIA	ustawienia dla WUIA II	
(Aquanet)	0	0	0	0	0	0	0	0	0	0	0	0	0	0	0	0
Aquanet SA (aquanet)	0	0	0	0	0	0	0	0	0	0	0	0	0	0	0	0
BIURO AUDYTU WEWNĘTRZNEGO I KONTROLI (AWK)	0	0	0	0	0	0	0	0	0	0	0	0	0	0	0	0
Biuro ds. Podziałów i Gospodarki Gruntami Rolnymi i Leśnymi (ZG-AG)	0	0	0	296	13	0	0	0	22	0	0	0	0	0	0	0
Biuro ds. Rozwoju (ZG-AR)	0	0	0	25	9	0	0	0	7	0	0	0	0	0	0	0
BIURO EURO 2012 (ER)	0	0	0	0	0	0	0	0	0	0	0	0	0	0	0	0
BIURO KOORDYNACJI PROJEKTÓW (KP)	0	0	0	0	0	0	0	0	0	0	0	0	0	0	0	0
BIURO KSZTAŁTOWANIA RELACJI SPOŁECZNYCH (KRS)	0	0	0	0	0	0	0	0	0	0	0	0	0	0	0	0
BIURO MIEJSKIEGO KONSERWATORA ZABYTKÓW (MKZ)	0	0	0	144	22	3	0	0	65	0	0	0	0	0	0	0
BIURO NADZORU WŁAŚCICIELSKIEGO (NW)	0	0	0	2	0	0	0	0	0	0	2	0	0	0	0	0
BIURO OBSŁUGI INWESTORÓW I PROMOCJI INWESTYCJI (OIP)	0	0	0	0	0	0	0	0	0	0	0	0	0	0	0	0
BIURO PRAWNE (Pp)	0	0	0	0	0	0	0	0	0	0	0	0	0	0	0	0
BIURO PROMOCJI INWESTYCJI (PI)	0	0	0	0	0	0	0	0	0	0	0	0	0	0	0	0
BIURO PROMOCJI MIASTA (PM)	0	0	0	0	0	0	0	0	0	0	0	0	0	0	0	0
BIURO RADY MIASTA (RM)	0	0	0	0	0	0	0	0	0	0	0	0	0	0	0	0
Biuro Rozwoju Zasobu Geodezyjnego i Kartograficznego (ZG-OR)	0	0	0	0	0	0	0	0	0	0	0	0	0	0	0	0
Biuro Systemu Informacji Przestrzennej (ZG-GI)	0	0	0	0	0	0	0	0	0	0	0	0	0	0	0	0
CENTRUM INFORMACJI MIEJSKIEJ (CIM)	0	0	0	0	0	0	0	0	0	0	0	0	0	0	0	0
Centrum Turystyki Kulturowej TRAKT (CTK-TKC)	0	0	0	0	0	0	0	0	0	0	0	0	0	0	0	0

Dyrektor Naczelny (ZG-DN)	0	0	0	0	0	0	0	0	0	1	0	0	0	0	0	0	0
Dział Administracyjno-Techniczny (ZG-FAT)	0	0	0	0	0	0	0	0	0	0	0	0	0	0	0	0	0
Dział Aktualizacji Danych Graficznych (ZG-GAG)	0	0	0	0	0	0	0	0	0	1	0	0	0	0	0	0	0
Dział Aktualizacji Danych Opisowych (ZG-OAO)	0	0	0	125	12	10	0	0	0	43	11	0	0	0	1	0	0
Dział Aktualizacji Danych SIP i Pomiarów GPS (ZG-GIA)	2	2	0	28	18	0	0	0	0	7	57	0	0	0	0	0	0
Dział Aktualizacji Katastru Nieruchomości (ZG-OKA)	0	0	0	174	4	7	0	0	0	27	16	0	0	0	0	0	0
Dział Aktualizacji Mapy Zasadniczej (ZG-OMA)	0	0	0	0	0	0	0	0	0	0	0	0	0	0	0	0	0
Dział ds. Roszczeń (ZG-ARD)	0	0	0	171	48	2	0	0	0	9	0	0	0	0	0	0	0
Dział Finansowo-Księgowy (ZG-FK)	0	0	0	191	15	1	4	0	0	0	0	10	0	0	0	0	0
Dział Fotogrametrii (ZG-GFG)	0	0	0	0	0	0	0	0	0	0	0	0	0	0	0	0	0
Dział Gospodarowania Nieruchomościami SP (ZG-SGN)	0	0	0	0	0	0	0	0	0	0	0	0	0	0	0	0	0
Dział Informatyki (ZG-NGI)	0	0	0	0	0	0	0	0	0	0	0	0	0	0	0	0	0
Dział Kartografii i Reprodukcyj (ZG-GRK)	0	0	0	5	2	0	0	0	0	0	0	0	0	0	0	0	0
Dział Komunikacji i Informacji (ZG-ZKI)	0	0	0	0	0	0	0	0	0	0	0	0	0	0	0	0	0
Dział Kontroli Technicznej (ZG-OTK)	0	0	0	9	5	0	0	0	0	9	0	0	0	0	0	0	0
Dział Koordynacji Projektów (ZG-OPK)	0	0	0	5	0	0	0	0	0	8	0	0	0	0	0	0	0
Dział Koordynacji Projektów (ZG-OMP)	0	0	0	0	0	0	0	0	0	0	0	0	0	0	0	0	0
Dział Koordynacji Projektów (ZG-OPK)	0	0	0	0	0	0	0	0	0	0	0	0	0	0	0	0	0
Dział Numeracji Porządkowej Nieruchomości i Nazewnictwa Licz (ZG-AGN)	2	0	0	94	3	0	0	0	0	29	1	0	0	0	0	10	0
Dział Obsługi Informatycznej SIP (ZG-ZIS)	0	0	0	0	0	0	0	0	0	0	0	0	0	0	0	0	0
Dział Obsługi Interesantów (ZG-NIO)	0	0	0	0	0	0	0	0	0	0	0	0	0	0	0	0	0
Dział Operacji Numerycznych SIP (ZG-GIO)	1	2	0	44	12	12	0	0	0	2	109	0	0	5	0	1	18
Dział Opłat Adiacenckich i Urbanistycznych (ZG-ARD1)	0	0	0	0	0	0	0	0	0	0	0	0	0	0	0	0	0
Dział Organizacyjny (ZG-ZOK)	0	0	0	0	0	0	0	0	0	0	0	0	0	0	0	0	0
Dział Podziałów i Rozgraniczeń Nieruchomości (ZG-AGP1)	0	0	0	0	0	0	0	0	0	0	0	0	0	0	0	0	0
Dział Postępowań Ewidencyjnych (ZG-OPE)	3	0	0	12	0	0	0	0	0	5	0	0	0	0	0	0	0
Dział Postępowań Geodezyjnych (ZG-OPG)	12	10	0	254	30	0	0	0	0	45	0	0	0	0	0	1	0
Dział Radców Prawnych (ZG-NRP1)	0	0	0	0	0	0	0	0	0	0	0	0	0	0	0	0	0
Dział Rozwoju i Wdrożeń SIP (ZG-GIR)	0	0	0	61	25	2	0	0	0	6	31	3	0	0	0	0	0
Dział Rozwoju SIP (ZG-GIR1)	0	0	0	0	0	0	0	0	0	0	0	0	0	0	0	0	0
Dział Strategii i Wdrożeń (ZG-GRS)	0	0	0	0	0	0	0	0	0	0	0	0	0	0	0	0	0
Dział Udostępniania Danych Graficznych (ZG-OUG)	0	0	0	18	0	0	0	0	0	38	95	0	0	0	0	0	0
Dział Udostępniania Danych Katastru Nieruchomości (ZG-OKU)	0	0	0	0	0	0	0	0	0	0	0	0	0	0	0	0	0
Dział Udostępniania Danych Opisowych (ZG-ODO)	0	0	0	89	0	0	0	0	0	19	28	0	0	0	0	0	0
Dział Udostępniania Informacji SIP (ZG-GIU)	0	0	0	0	0	0	0	0	0	0	0	0	0	0	0	0	0
Dział Udostępniania Mapy Zasadniczej (ZG-OMU)	0	0	0	0	0	0	0	0	0	0	0	0	0	0	0	0	0
Dział Zarządzania SI (ZG-ZSI)	0	0	0	1	0	0	0	0	0	3	1	0	0	0	0	0	0
Dział Zbywania Nieruchomości (ZG-MGZ)	0	0	0	0	0	0	0	0	0	0	0	0	0	0	0	0	0
Dział Zwrotów Nieruchomości, Wywłaszczeń i Odszkodowań (ZG-ARZ1)	0	0	0	0	0	0	0	0	0	0	0	0	0	0	0	0	0
Dział Zwrotów Nieruchomości, Wywłaszczeń i Odszkodowań (ZG-SZW)	0	0	0	0	0	0	0	0	0	0	0	0	0	0	0	0	0
Dział Zwrotów Nieruchomości, Wywłaszczeń i Odszkodowań (ZG-ARZ1)	0	0	0	0	0	0	0	0	0	0	0	0	0	0	0	0	0
Dział Zwrotów Nieruchomości, Wywłaszczeń i Odszkodowań (ZG-SZW)	0	0	0	0	0	0	0	0	0	0	0	0	0	0	0	0	0
Dział Zwrotów Nieruchomości, Wywłaszczeń i Odszkodowań (ZG-ARZ1)	0	0	0	0	0	0	0	0	0	0	0	0	0	0	0	0	0
Enea Oświetlenie sp. z o.o. (enea_os)	0	0	0	0	0	0	0	0	0	0	0	0	0	0	0	0	0
Enea SA (enea)	0	0	0	0	0	0	0	0	0	0	0	0	0	0	0	0	0
GABINET PREZYDENTA (GP)	0	0	0	0	0	0	0	0	0	0	0	0	0	0	0	0	0
Geo-System (Geo-System)	0	0	0	0	0	0	0	0	0	0	0	0	0	0	0	0	0
INEA Poznań (INEA)	0	0	0	0	0	0	0	0	0	0	0	0	0	0	0	0	0
Komenda Miejska Państwowej Straży Pożarnej (KMPSP)	0	0	0	0	0	0	0	0	0	0	0	0	0	0	0	0	0
Komenda Miejska Policji - Poznań (KMP)	0	0	0	0	0	0	0	0	0	0	0	0	0	0	0	0	0
Komenda Wojewódzka Państwowej Straży Pożarnej (KWPSP)	0	0	0	0	0	0	0	0	0	0	0	0	0	0	0	0	0
Komenda Wojewódzka Policji - Poznań (KWPP)	0	0	0	0	0	0	0	0	0	0	0	0	0	0	0	0	0
LECH Poznań (LECH)	0	0	0	0	0	0	0	0	0	0	0	0	0	0	0	0	0
MIEJSKA PRACOWNIA URBANISTYCZNA (MPU)	56	0	0	1064	29	0	0	0	0	96	6	101	2	0	13	65	70
MIEJSKI INFORMATOR MULTIMEDIALNY (MIM)	0	0	0	0	0	0	0	0	0	0	0	0	0	0	0	0	0



MIEJSKI INSPEKTORAT OBRONY CYWILNEJ (MIOC)	0	0	0	0	0	0	0	0	0	0	0	0	0	0	0	0	0
MIEJSKIE PRZEDSIĘBIORSTWO KOMUNIKACYJNE (MPK)	0	0	0	39	122	0	0	0	0	0	0	12	0	0	0	0	0
Państwowy Powiatowy Inspektorat Sanitarny w Poznaniu (Sanepid)	0	0	0	0	0	0	0	0	0	0	0	0	0	0	0	0	0
Pełnomocnik Prezydenta ds. Osób Niepełnosprawnych (pdpdn)	0	0	0	0	0	0	0	0	0	0	0	0	0	0	0	0	0
PKP Polskie Linie Kolejowe S.A. (PKP)	0	0	0	0	0	0	0	0	0	0	0	0	0	0	0	0	0
Poczta Polska S.A. (Poczta)	0	0	0	0	0	0	0	0	0	0	0	0	0	0	0	0	0
Polkomtel Sp. z o.o. (polkomtel)	0	0	0	0	0	0	0	0	0	0	0	0	0	0	0	0	0
Polska Spółka Gazownictwa sp. z o.o. (GPGZ)	0	0	0	0	0	0	0	0	0	0	0	0	0	0	0	0	0
Polskie Koleje Państwowe S.A. (PKP)	0	0	0	0	0	0	0	0	0	0	0	0	0	0	0	0	0
Port Lotniczy Poznań-Ławica sp. z o.o. (LAWICA)	0	0	0	0	0	0	0	0	0	0	0	0	0	0	0	0	0
POWIATOWY INSPEKTORAT NADZORU BUDOWLANEGO (PIWB)	26	41	0	763	183	3	0	0	59	19	0	0	0	0	0	31	85
POZNAŃSKI OŚRODEK SPORTU I REKREACJI (POSiR)	0	0	0	0	0	0	0	0	0	0	0	0	0	0	0	0	0
Poznańskie Centrum Superkomputerowo-Sieciowe (pcss)	0	0	0	0	0	0	0	0	0	0	0	0	0	0	0	0	0
POZNAŃSKIE INWESTYCJE MIEJSKIE Sp. z o.o. (PIM)	0	0	0	0	0	0	0	0	0	0	0	0	0	0	0	0	0
POZSERWIS (PS)	0	0	0	0	0	0	0	0	0	0	0	0	0	0	0	0	0
praktykant (praktykant)	0	0	0	0	0	0	0	0	0	0	0	0	0	0	0	0	0
Sekcja Opłat Adiacenckich i Planistycznych (ZG-ARO)	4	0	0	309	29	36	0	0	13	3	0	0	0	0	0	1	40
Sekcja Podziałów i Rozgraniczeń Nieruchomości (ZG-AGP)	0	1	0	762	199	5	0	0	93	0	0	0	0	0	0	28	8
Sekcja Zwrotów Nieruchomości, Wywłaszczeń, Odszkodowań (ZG-ARZ)	2	0	0	322	44	8	0	0	49	10	0	0	0	0	0	1	1
Sekretariat Dyrektora ZGIM GEOPOZ (ZG-DMS)	0	0	0	0	0	0	0	0	0	0	0	0	0	0	0	0	0
Sekretariat Z-cy Dyrektora ds. Organizacyjnych (ZG-DZS)	0	0	0	0	0	0	0	0	0	0	0	0	0	0	0	0	0
Spółka PL.2012 (PL.2012)	0	0	0	0	0	0	0	0	0	0	0	0	0	0	0	0	0
Stowarzyszenie ds. Wymiany Danych (ZG-DWD)	0	0	0	0	0	0	0	0	0	0	0	0	0	0	0	0	0
Stowarzyszenie ds. Taksacji Nieruchomości (ZG-DKT)	0	0	0	0	0	0	0	0	0	0	0	0	0	0	0	0	0
Stowarzyszenie Radców Prawnych (ZG-NRP)	0	0	0	0	0	0	0	0	0	0	0	0	0	0	0	0	0
STAROSTWO POWIATOWE W POZNANIU (STAROSTWO)	0	0	0	0	0	0	0	0	0	0	0	0	0	0	0	0	0
STRAŻ MIEJSKA (SM)	1	5	0	735	209	0	0	0	22	0	25	37	0	0	0	0	0

T-Mobile Polska S.A. (t-mobile)	0	0	0	0	0	0	0	0	0	0	0	0	0	0	0	0	0
Veolia Energia Polska S.A. (veolia)	0	0	0	0	0	0	0	0	0	0	0	0	0	0	0	0	0
Wielkopolski Urząd Wojewódzki (UW)	0	0	0	0	0	0	0	0	0	0	0	0	0	0	0	0	0
WYDZIAŁ BUDŻETU I ANALIZY (BA)	0	0	0	0	0	0	0	0	0	0	0	0	0	0	0	0	0
WYDZIAŁ DZIAŁALNOŚCI GOSPODARCZEJ (DG)	0	0	0	0	0	0	0	0	0	0	0	0	0	0	0	0	0
Wydział Działalności Gospodarczej i Rolnictwa (DGR)	0	0	0	82	21	0	0	0	5	0	18	0	0	0	0	0	0
WYDZIAŁ FINANSOWY (Fn)	32	309	0	15454	5220	2134	193	145	1	0	0	0	860	0	0	0	0
Wydział Gospodarki Komunalnej (GK)	0	3	0	102	18	3	4	0	4	21	21	5	0	0	0	0	0
WYDZIAŁ GOSPODARKI KOMUNALNEJ I MIESZKANOWEJ (GKM)	0	0	0	0	0	0	0	0	0	0	0	0	0	0	0	0	0
WYDZIAŁ GOSPODARKI NIERUCHOMOŚCIAMI (GN)	139	207	0	15432	5277	746	130	361	421	147	568	852	0	0	1	1	0
WYDZIAŁ GOSPODAROWANIA MIENIEM MIASTA (GMM)	0	0	0	0	0	0	0	0	0	0	0	0	0	0	0	0	0
WYDZIAŁ INFORMATYKI (In)	0	0	0	0	0	0	0	0	0	0	0	0	0	0	0	0	0
WYDZIAŁ KOMUNIKACJI (Km)	0	0	0	0	0	0	0	0	0	0	0	0	0	0	0	0	0
WYDZIAŁ KULTURY FIZYCZNEJ I TURYSTYKI (KFT)	0	0	0	0	0	0	0	0	0	0	0	0	0	0	0	0	0
WYDZIAŁ OCHRONY ŚRODOWISKA (OS)	24	103	0	2190	481	2	0	0	84	0	2	0	0	169	2	0	0
WYDZIAŁ ORGANIZACYJNY (Or)	0	0	0	0	0	0	0	0	0	0	0	0	0	0	0	0	0
(Or)	0	0	0	0	0	0	0	0	0	0	0	0	0	0	0	0	0
WYDZIAŁ ORGANIZACYJNY (Or)	3	34	0	243	53	0	0	0	14	0	21	0	4	0	0	0	0
(Or)	0	0	0	3	0	0	0	0	35	0	0	0	0	1	0	0	0
WYDZIAŁ ORGANIZACYJNY (Or)	0	0	0	0	0	0	0	0	0	0	0	0	0	0	0	0	0
WYDZIAŁ OŚWIATY (Ow)	0	0	0	0	0	0	0	0	0	0	0	0	0	0	0	0	0
(Ow)	0	0	0	6	0	0	0	0	2	0	0	0	0	0	0	0	0
WYDZIAŁ OŚWIATY (Ow)	0	0	0	0	0	0	0	0	0	0	0	0	0	0	0	0	0
(Ow)	0	0	0	0	0	0	0	0	0	0	0	0	0	0	0	0	0
WYDZIAŁ OŚWIATY (Ow)	0	0	0	0	0	0	0	0	0	0	0	0	0	0	0	0	0
(Ow)	0	0	0	1	0	0	0	0	1	0	2	1	0	0	0	0	0
WYDZIAŁ OŚWIATY (Ow)	0	0	0	0	0	0	0	0	0	0	0	0	0	0	0	0	0
(Ow)	0	0	0	0	0	0	0	0	0	0	0	0	0	0	0	0	0
WYDZIAŁ OŚWIATY (Ow)	0	0	0	0	0	0	0	0	0	0	0	0	0	0	0	0	0
(Ow)	0	0	0	0	0	0	0	0	0	0	0	0	0	0	0	0	0
WYDZIAŁ OŚWIATY (Ow)	0	0	0	0	0	0	0	0	0	0	0	0	0	0	0	0	0
(Ow)	0	0	0	0	0	0	0	0	0	0	0	0	0	0	0	0	0
WYDZIAŁ ROZWOJU MIASTA (RoM)	0	0	0	0	0	0	0	0	0	0	0	0	0	0	0	0	0
Wydział Sportu (Sp)	0	0	0	0	0	0	0	0	0	0	0	0	0	0	0	0	0
WYDZIAŁ SPRAW OBYWATELSKICH (SO)	55	15	0	222	11	0	0	0	59	0	0	0	4	0	0	0	0
Wydział Transportu i Zieleni (TZ)	7	0	0	148	20	1	0	0	12	0	3	0	0	0	0	2	0

WYDZIAŁ URBANISTYKI I ARCHITEKTRY (UA)	2331	163	0	19953	4132	22	3	3	47	0	2	1	0	1	95	1438
WYDZIAŁ WSPIERANIA JEDNOSTEK POMOOCZYWCZYCH MIASTA (WJPM)	0	0	0	254	0	0	0	0	22	9	5	19	0	0	0	1
Wydział Zamówień i Obsługi Urzędów (ZOU)	0	0	0	0	0	0	0	0	0	0	0	0	0	0	0	0
WYDZIAŁ ZARZĄDZANIA KRZYŚCOWEGO I BEZPIECZENSTWA (ZKB)	0	0	0	89	32	0	0	0	12	0	12	0	0	0	0	0
WYDZIAŁ ZDROWIA I SPRAW SPOŁECZNYCH (ZSS)	0	0	0	0	0	0	0	0	0	0	0	0	0	0	0	0
Z-ca Dyrektora ds. Finansowych i Administracyjnych (ZG-DF)	0	0	0	0	0	0	0	0	0	0	0	0	0	0	0	0
Z-ca Dyrektora ds. Orazacniczych i Administracyjnych (ZG-DA)	0	0	0	31	6	0	0	0	7	0	0	0	0	0	0	0
Z-ca Dyrektora ds. Systemu Informatyki i Przestrzennej (ZG-DS)	0	0	0	0	0	0	0	0	0	0	0	0	0	0	0	0
Z-ca Dyrektora ds. Służby Geodezyj. i Kartograf.-Kierownik MODGIK (ZG-DO)	0	0	0	0	0	0	0	0	0	0	0	0	0	0	0	0
Z-ca Dyrektora ds. Zarządzania (ZG-DZ)	0	0	0	0	0	0	0	0	0	0	0	0	0	0	0	0
Zabezpieczenie medyczne stadionu (STADZWIĘD)	0	0	0	0	0	0	0	0	0	0	0	0	0	0	0	0
Zakład Lasów Poznańskich (ZLP)	0	0	0	26	12	0	0	0	4	0	1	0	0	0	0	0
ZARZĄD DRÓG MIEJSKICH (ZDM)	3	10	0	1140	653	4	2	1	89	8	22	0	0	0	0	0
ZARZĄD KOMUNALNYCH ZASOBÓW LOKALOWYCH (ZKLZ)	29	14	0	928	126	7	2	0	202	14	44	28	0	0	0	0
ZARZĄD TRANSPORTU MIEJSKIEGO (ZTM)	0	0	0	33	70	0	0	0	6	0	2	0	0	0	0	0
ZARZĄD ZIELENI MIEJSKIEJ (ZZM)	0	0	0	0	0	0	0	0	0	0	0	0	0	0	0	0
Zespół Budżetu i Analiz (ZC-FBA)	0	0	0	0	0	0	0	0	0	0	0	0	0	0	0	0
ZGIKM (ZG-GPG)	0	0	0	0	0	0	0	0	0	0	0	0	0	0	0	0
ZGIKM (ZG-MZP)	0	0	0	0	0	0	0	0	0	0	0	0	0	0	0	0
ZGIKM (ZG-MZN)	0	0	0	0	0	0	0	0	0	0	0	0	0	0	0	0
ZGIKM (ZG-MGP)	0	0	0	0	0	0	0	0	0	0	0	0	0	0	0	0
ZGIKM (ZG-MZN)	0	0	0	0	0	0	0	0	0	0	0	0	0	0	0	0
ZGIKM (ZG-NOI)	0	0	0	0	0	0	0	0	0	0	0	0	0	0	0	0
ZGIKM (ZG-BrakDanych)	0	0	0	0	0	0	0	0	0	0	0	0	0	0	0	0
ZGIKM (ZG-MZN)	0	0	0	0	0	0	0	0	0	0	0	0	0	0	0	0
ZGIKM (ZG-MGE)	0	0	0	0	0	0	0	0	0	0	0	0	0	0	0	0
ZGIKM (ZG-MGP)	0	0	0	0	0	0	0	0	0	0	0	0	0	0	0	0
ZGIKM (ZG-BrakDanych)	0	0	0	0	0	0	0	0	0	0	0	0	0	0	0	0
ZGIKM (ZG-GPG)	0	0	0	0	0	0	0	0	0	0	0	0	0	0	0	0
ZGIKM (ZG-GPG1)	0	0	0	0	0	0	0	0	0	0	0	0	0	0	0	0
ZGIKM (ZG-MGP)	0	0	0	0	0	0	0	0	0	0	0	0	0	0	0	0
ZGIKM (ZG-GPG)	0	0	0	0	0	0	0	0	0	0	0	0	0	0	0	0
ZGIKM (ZG-MZN)	0	0	0	0	0	0	0	0	0	0	0	0	0	0	0	0
ZGIKM (ZG-BrakDanych)	0	0	0	0	0	0	0	0	0	0	0	0	0	0	0	0
ZGIKM (ZG-GPG1)	0	0	0	0	0	0	0	0	0	0	0	0	0	0	0	0
ZGIKM (ZG-MGS)	0	0	0	0	0	0	0	0	0	0	0	0	0	0	0	0
ZGIKM (ZG-MZN)	0	0	0	0	0	0	0	0	0	0	0	0	0	0	0	0
ZGIKM (ZG-MGP)	0	0	0	0	0	0	0	0	0	0	0	0	0	0	0	0
ZGIKM (ZG-BrakDanych)	0	0	0	0	0	0	0	0	0	0	0	0	0	0	0	0
ZGIKM (ZG-MGS)	0	0	0	0	0	0	0	0	0	0	0	0	0	0	0	0
ZGIKM (ZG-MZE)	0	0	0	0	0	0	0	0	0	0	0	0	0	0	0	0
ZGIKM (ZG-BrakDanych)	0	0	0	0	0	0	0	0	0	0	0	0	0	0	0	0
ZGIKM (ZG-ZOR)	0	0	0	0	0	0	0	0	0	0	0	0	0	0	0	0
ZGIKM (ZG-GPG)	0	0	0	0	0	0	0	0	0	0	0	0	0	0	0	0
ZGIKM (ZG-NOI)	0	0	0	0	0	0	0	0	0	0	0	0	0	0	0	0
ZGIKM (ZG-BrakDanych)	0	0	0	0	0	0	0	0	0	0	0	0	0	0	0	0
ZGIKM (ZG-MGP)	0	0	0	0	0	0	0	0	0	0	0	0	0	0	0	0
ZGIKM (ZG-GPG)	0	0	0	0	0	0	0	0	0	0	0	0	0	0	0	0
ZGIKM (ZG-MGS)	0	0	0	0	0	0	0	0	0	0	0	0	0	0	0	0
ZGIKM (ZG-MZE)	0	0	0	0	0	0	0	0	0	0	0	0	0	0	0	0
ZGIKM (ZG-BrakDanych)	0	0	0	0	0	0	0	0	0	0	0	0	0	0	0	0
ZGIKM (ZG-ZOR)	0	0	0	0	0	0	0	0	0	0	0	0	0	0	0	0
ZGIKM (ZG-GPG)	0	0	0	0	0	0	0	0	0	0	0	0	0	0	0	0
ZGIKM (ZG-MZN)	0	0	0	0	0	0	0	0	0	0	0	0	0	0	0	0
ZGIKM (ZG-ZOR)	0	0	0	0	0	0	0	0	0	0	0	0	0	0	0	0
ZGIKM (ZG-NOI)	0	0	0	0	0	0	0	0	0	0	0	0	0	0	0	0
ZGIKM (ZG-GPG)	0	0	0	0	0	0	0	0	0	0	0	0	0	0	0	0
ZGIKM (ZG-MGP)	0	0	0	0	0	0	0	0	0	0	0	0	0	0	0	0
ZGIKM (ZG-MZE)	0	0	0	0	0	0	0	0	0	0	0	0	0	0	0	0
ZGIKM (ZG-GPG)	0	0	0	0	0	0	0	0	0	0	0	0	0	0	0	0
ZGIKM (ZG-MZP)	0	0	0	0	0	0	0	0	0	0	0	0	0	0	0	0
ZGIKM (ZG-MZN)	0	0	0	0	0	0	0	0	0	0	0	0	0	0	0	0
ZGIKM (ZG-MGP)	0	0	0	0	0	0	0	0	0	0	0	0	0	0	0	0
ZGIKM (ZG-ZOR)	0	0	0	0	0	0	0	0	0	0	0	0	0	0	0	0
ZGIKM (ZG-BrakDanych)	0	0	0	0	0	0	0	0	0	0	0	0	0	0	0	0
ZGIKM (ZG-MGP)	0	0	0	0	0	0	0	0	0	0	0	0	0	0	0	0
ZGIKM (ZG-MGS)	0	0	0	0	0	0	0	0	0	0	0	0	0	0	0	0
ZGIKM (ZG-ZOR)	0	0	0	0	0	0	0	0	0	0	0	0	0	0	0	0
ZGIKM (ZG-DM)	0	0	0	0	0	0	0	0	0	0	0	0	0	0	0	0
ZGIKM (ZG-MGP)	0	0	0	0	0	0	0	0	0	0	0	0	0	0	0	0
ZGIKM (ZG-MGS)	0	0	0	0	0	0	0	0	0	0	0	0	0	0	0	0
ZGIKM (ZG-MSP)	0	0	0	0	0	0	0	0	0	0	0	0	0	0	0	0
ZGIKM (ZG-MZN)	0	0	0	0	0	0	0	0	0	0	0	0	0	0	0	0
ZGIKM (ZG-BrakDanych)	0	0	0	0	0	0	0	0	0	0	0	0	0	0	0	0
ZGIKM (ZG-NOI)	0	0	0	0	0	0	0	0	0	0	0	0	0	0	0	0
ZGIKM (ZG-ZKA)	0	0	0	0	0	0	0	0	0	0	0	0	0	0	0	0
ZGIKM (ZG-MGP)	0	0	0	0	0	0	0	0	0	0	0	0	0	0	0	0
ZGIKM (ZG-MGS)	0	0	0	0	0	0	0	0	0	0	0	0	0	0	0	0
ZGIKM (ZG-MGP)	0	0	0	0	0	0	0	0	0	0	0	0	0	0	0	0
ZGIKM (ZG-BrakDanych)	0	0	0	0	0	0	0	0	0	0	0	0	0	0	0	0
ZGIKM (ZG-MZE)	0	0	0	0	0	0	0	0	0	0	0	0	0	0	0	0
ZGIKM (ZG-MGS)	0	0	0	0	0	0	0	0	0	0	0	0	0	0	0	0



2.2.2.17.7.2. SIP - [REJESTR PRODUKTÓW] tabele w usługach standardowych

Spis tematów obsługiwanych przez „standardową usługę raportów” w starej przeglądarce.

2.2.2.17.7.3. SIP - ankieta udostępnianie SIP

SIP - ankieta udostępnianie SIP Powrót do strony głównej

[Query EDYTUJ USŁUGĘ SIP - ankieta udostępnianie SIP SIP\_V\_A\_UDOSTĘPNIANIE\_SIP

zmień styl:  
**standard**  
 wydruk  
 wzór ankiet  
 drzewo warstw  
 drzewo raportów SIP  
 drzewo raportów hardkodowanych  
 drzewo raportów Portalu SIP  
 ankieta zasób danych zewnętrzny

od 1 (5301-liczba znalezionych punktów udostępniania)









NAZWA	OPIS PARAMETRÓW KONFIGURACJI	OPIS ZAWARTOŚCI	SPOSÓB UDOSTĘPNIENIA	FORMA DOSTĘPU	SPOSÓB PRZYGOTOWANIA DANYCH	CZĘSTOTLIWOŚĆ	KOMPONENT WYKORZYSTUJĄCY	ODBIORCA DANYCH	KOMPONENT APLIKACYJNY UDOSTĘPNIĄCY	SIEĆ WEWNĘTRZNA (tak/nie)	DMZ (tak/nie)	PCSS (tak/nie)
Nazwa udostępnienia	Opis parametrów konfiguracji (dla raportów opis warunków możliwych do określenia przez użytkownika, dla usług mapowych opis warunków/filtrów danych)	Opis zawartości udostępnianego zbioru danych	Sposób udostępnienia danych zasobu SIP (usługi danych przestrzennych, raporty SIP, FTP/FIFS, HTTP, płyta CD/DVD, pamięć zewnętrzna/dyski przenośne, zasób dyskowy, wirtualna przestrzeń dyskowa, dostęp do bazy, inny)	Forma w jakiej dane są udostępniane [WFS, WMS, ATOM, WCS, JSON, GeoJSON, map, mob, gml/xml, shp, swide, xls, csv, millifm, Direct connect (desktop), Oracle (połączenie do bazy), MS SQL (połączenie do bazy), PostGIS (połączenie do bazy), dxf, dwg, dgn, tiff, grd, jpeg, png, Oracle (dump bazy), MVT, inny]	Sposób w jaki dane są przygotowywane do udostępnienia	Częstotliwość udostępniania danych (codziennie, raz w tygodniu, raz w miesiącu, w czasie rzeczywistym, na zapytanie)	Nazwa komponentu/systemu w który wykorzystuje dane udostępnienie	Jeżeli jest możliwe to wskazane głównych odbiorców udostępnianych danych (kombinek organizacyjnych/interesariuszy)	Nazwa komponentu aplikacyjnego udostępniającego zasób	Informacja czy udostępnienie wykorzystywane jest w sieci wewnętrznej	Informacja czy udostępnienie wykorzystywane jest w sieci DMZ	Informacja czy udostępnienie wykorzystywane jest w sieci PCSS
A zmień komentarz	B zmień komentarz	C (dane w kolumnie z include!!!) C zmień komentarz	D zmień komentarz	E zmień komentarz	F zmień komentarz	G zmień komentarz	H zmień komentarz	I zmień komentarz	J zmień komentarz	K zmień komentarz	L zmień komentarz	M zmień komentarz
=	=	=	=	=	=	=	=	=	=	=	=	=
WMS Nazwy miejscowości			warstwa WMS							tak		nie

ZASÓB ŹRÓDŁOWY										NAZWA PLIKU SZABLONU	
Źródła z zasobu danych zewnętrznych					Źródła z zasobu danych SIP					Nazwa pliku, który może służyć za szablon udostępnianych danych	
N (dane w kolumnie z include!!!) N zmień komentarz				N obliczone procedurą O zmień komentarz		N obliczone procedurą (tylko źródła i schematy) P zmień komentarz		Q (dane w kolumnie z include!!!) Q zmień komentarz			T zmień komentarz
=				=		=		=			=
include z pliku ../data/help_admin/include_udostępnianie_sip_ankieta_N.php; pokaz szczegóły								include z pliku ../data/help_admin/include_udostępnianie_sip_ankieta_Q.php; pokaz szczegóły			





ny							
v po stronie SIP							
NAZWA_TWÓRCY_SYSTEMU	FORMA_UDOSTĘPNIANIA	SPOSÓB_UDOSTĘPNIENIA	TYP_AKTUALIZACJI	CZĘSTOTLIWOŚĆ_AKTUALIZACJI	NAZWA_PLIKU_PRÓBKI	Nazwa.WoluminyDanych	
Nazwa twórcy oprogramowania	Forma udostępnienia danych źródłowych	Sposób udostępnienia danych źródłowych	typ aktualizacji	częstotliwość aktualizacji		Wolumin w którym zasób jest przechowywany	
 J zmień komentarz	 K zmień komentarz	 L zmień komentarz	 M zmień komentarz	 N zmień komentarz	 O zmień komentarz	 P zmień komentarz	 ID zmień komentarz
= <input type="text"/>	= <input type="text"/>	= <input type="text"/>	= <input type="text"/>	= <input type="text"/>	= <input type="text"/>	= <input type="text"/>	= <input type="text"/> <input type="button" value="szukaj"/> <input type="button" value="mniej opcji"/>
							135
							75
							76

### 2.2.2.17.7.5. SIP - bazy źródłowe - Wydział, Dział

SIP - bazy źródłowe - Wydział, Dział

[Powrót do strony głównej](#)

JQuery EDYTUJ USŁUGĘ SIP - bazy źródłowe - Wydział, Dział  
SIP.BAZY\_ZRODLOWE\_WYDZIAŁ

tabela edytowana:  
kolumny: ID,WYDZIAŁ,DZIAŁ

zmień styl:  
standard

wyświetl:

opuść edycję

1 od 1 (54-liczba znalezionych wydziałów)

SIP - bazy źródłowe - Wydział, Dział			
ID zmień komentarz	jednostka, właściciel bazy źródłowej WYDZIAŁ zmień komentarz	Dział właściciela DZIAŁ zmień komentarz	LOGIN LOGIN zmień komentarz
= <input type="text"/>	= <input type="text"/>	= <input type="text"/>	= <input type="text"/> <input type="button" value="szukaj"/> <input type="button" value="mniej opcji"/>
87 usuń	/AQUANET opuść edycję		
75 usuń	/Archidiecezja Poznańska opuść edycję	Parafie	
92 usuń	Biurowo Koordynacji Projektów i Rewitalizacji M opuść edycję		
82 usuń	Biurowo Obsługi Inwestorów opuść edycję		

2.2.2.17.7.6. SIP - bazy źródłowe - tabele

SIP - bazy źródłowe - tabele Powrót do strony głównej

jQuery EDYTUJ USŁUGĘ SIP - bazy źródłowe - tab SIP\_BAZY\_ZRODLOWE\_TABE

tabela edytowana  
kolumny: ID,SCHEMAT,TABELA,BAZA,ID\_ZRODLO,SERWER,SCHEMAT\_HIST,PLIK,KOL\_DATA\_AKT,KOL\_DATA\_AKT\_HI

zmień styl: **standard**  
wydruk:  
opuść edycje

od 1 (226-liczba znalezionych tabel)

ID zmień komentarz	ID_ZRODLO ID_ZRODLO zmień komentarz	BAZA BAZA zmień komentarz	SERWER SERWER zmień komentarz	SCHEMAT SCHEMAT zmień komentarz	TABELA TABELA zmień komentarz
1 usuń	118 opuść edycje	ORACLE	geopoz-arcsip	SIP_GEOPOZ	EDG_SIP_FIRMY
2 usuń	118 opuść edycje	ORACLE	geopoz-arcsip	SIP_GEOPOZ	EDG_SIP_PUNKTY
3 usuń	118 opuść edycje	ORACLE	geopoz-arcsip	SIP_GEOPOZ	EDG_SIP_ZEZ_ALK

**źródłowe - tabele**  
est tabele w pionie

KOL_DATA_AKT KOL_DATA_AKT zmień komentarz	SCHEMAT_HIST SCHEMAT_HIST zmień komentarz	TABELA_HIST TABELA_HIST zmień komentarz	KOL_DATA_AKT_HIST KOL_DATA_AKT_HIST zmień komentarz	PLIK PLIK zmień komentarz	LOGIN LOGIN zmień komentarz

2.2.2.17.7.7. SIP - bazy źródłowe SIP + ankieta zasób danych zewnętrzny

SIP - bazy źródłowe SIP + ankieta zasób danych zewnętrzny Powrót do strony głównej

jQuery EDYTUJ USŁUGĘ SIP - bazy źródłowe SIP + ankieta zasób danych zewnętrzny  
GEOPOZ\_SELECT\_V\_BAZY\_ZRODLOWE\_ANKIETA

zmień styl: **standard**  
wydruk:  
bazy źródłowe SIP  
ankieta zasób danych zewnętrzny

od 1 (125-liczba znalezionych źródeł danych)

BAZY 2

ID zmień komentarz	ID_WL ID_WL zmień komentarz	WLASCIOSCIEL_BAZY WLASCIOSCIEL_BAZY zmień komentarz	NAZWA_BAZY NAZWA_BAZY zmień komentarz	KREATOR KREATOR zmień komentarz	OPIS OPIS zmień komentarz	AKTUALIZACJA AKTUALIZACJA zmień komentarz	DATA_UTW DATA_UTW zmień komentarz	GR_TEMAT_IP GR_TEMAT_IP zmień komentarz	FORMA_BAZY_ZR FORMA_BAZY_ZR zmień komentarz	PUBLIK_INT PUBLIK_INT zmień komentarz	UWAGI UWAGI zmień komentarz	WARSTWY_GRUPY WARSTWY_GRUPY zmień komentarz
135 ankieta zasób danych zewnętrzny bazy źródłowe SIP	87	AQUANET	dane graficzne urządzenia podziemnego	GHO GIR	Sieci wodociągowe, kanalizacyjne i światłowodowe z bazy AQUANET-u	codzienna, automatyczna przez Internet	0001-01-01		ORACLE			data/help_admin/include_tabele_zrodlowe_warstwy_grup
75 ankieta zasób danych zewnętrzny bazy źródłowe SIP	75	Archidiecezja Poznańska Parafie	Parafie	GIA	kościóły i zasięgi parafii	bieżąca po informacji z Kurii Poznańskiej			plik GEO-MAP	t		data/help_admin/include_tabele_zrodlowe_warstwy_grup

DWE SIP													
<b>REPORTY</b> RAPORTY zmień komentarz		<b>TABELE (dane w kolumnie z include!!!)</b> TABELE zmień komentarz											
= v													
data/help_admin/include_tabele_zrodlowe_raporty.php		include z pliku ../data/help_admin/include_tabele_zrodlowe.php; pokazać szczegóły											
data/help_admin/include_tabele_zrodlowe_raporty.php		zarejestruj tabelę źródłową											
data/help_admin/include_tabele_zrodlowe_raporty.php													
id	baza	server	schemat	tabela	typ	data aktualizacji	kolumna z datą aktualizacji	liczba rekordów	schemat hist	tabela hist	kolumna z datą aktualizacji hist	plik	login
289	POSTGRE		parafie	parafie_obszary				78				Y:\SIP\data\parafie\parafie.map	marcin_z 2018-11-09 08:21:24
700	POSTGRE		parafie	parafie_nusztu				78				Y:\SIP\data\parafie\parafie.map	marcin_z 2018-11-09 08:21:24

Arkusz zawiera opis zewnętrznych źródeł danych oraz opis odpowiadających im zasobów								
NAZWA	OPIS_ZAWARTOŚCI	DANE_WOLUMETRYCZNE_SIP	PRZYROST	CZY_ARCHIWALNE	PRZYROST	RODZAJ_DANYCH_ZASILAJACYCH	DYSPOZONENT	NAZWA_OPROGRAMOWANIA_PROWADZACEGO
Nazwa zasobu funkcjonująca w SIP	opis zawartości zasobu	Pojemność całego zasobu w SIP rozumiana jako wielkość $\xi$ wyrażona w MB, może to też być liczba rekordów danych tworzących zbiór	Wskazanie wielkości zasobu jaki podlega przetwarzaniu podczas pojedynczego zasilenia. Wartość $\xi$ może być podana w MB ale może to być liczba przetwarzanych danych lub czas ich przetwarzania	informacja czy zasób w SIP zawiera dane archiwalne (trak. danych archiwalnych oznacza, że w SIP przechowywane są tylko dane aktualne)	Wskazanie wielkości zasobu jaki podlega przetwarzaniu podczas pojedynczego zasilenia. Wartość $\xi$ może być podana w MB ale może to być liczba przetwarzanych danych lub czas ich przetwarzania	wskazanie czy zbiór zasilający udostępnia wszystkie dane czy może dane zmienione od ostatniej aktualizacji, dane z datą aktualności. Na podstawie tej informacji można wnioskować czy zasilenie musi być pełne (wymiana wszystkich danych) lub czy może być zrobione w sposób przystosowy	Nazwa jednostki udostępniającej dane	Nazwa oprogramowania wykorzystywanego do prowadzenia danego zasobu danych
zmień komentarz	zmień komentarz	C (dane w kolumnie z include!!!) zmień komentarz	D zmień komentarz	E zmień komentarz	F zmień komentarz	G (dane w kolumnie z include!!!) zmień komentarz	H zmień komentarz	I zmień komentarz
dane graficzne uzbrojenia podziemnego	Sieci wodociągowe, kanalizacyjne i światłowodowe z bazy AQUANET-u	include z pliku ../data/help_admin/include_tabele_zrodlowe_ankieta.php; pokazać szczegóły rekordów				include z pliku ../data/help_admin/include_tabele_zrodlowe_ankieta_g.php; pokazać szczegóły	AQUANET	
Parafie	kościóły i zasięgi parafii	rekordów					Archidiecezja Poznańska Parafie	

w po stronie SIP						
NAZWA_TWÓRCY_SYSTEMU	FORMA_UDOSTĘPNIANIA	SPOSÓB_UDOSTĘPNIENIA	TYP_AKTUALIZACJI	CZĘSTOTLIWOŚĆ_AKTUALIZACJI	NAZWA_PLIKU_PRÓBK	Nazwa Woluminy Danych
Nazwa twórcy oprogramowania	Forma udostępnienia danych źródłowych	Sposób udostępnienia danych źródłowych	typ aktualizacji	częstotliwość aktualizacji		Wolumin w którym zasób jest przechowywany
zmień komentarz	zmień komentarz	zmień komentarz	zmień komentarz	zmień komentarz	zmień komentarz	zmień komentarz
= v	= v	= v	= v	= v	= v	= v

2.2.2.17.7.8. SIP - bazy źródłowe SIP - edycja

SIP - bazy źródłowe SIP - edycja Powrót do strony głównej

JQuery EDYTUJ USŁUGĘ SIP - bazy źródłowe SIP - edycja  
SIP\_BAZY\_ZRODLO

tabela edytowa  
kolumny: ID,ID\_WYDZIAL,NAZWA\_BAZY,KREATOR,OPIS,AKTUALIZACJA,DATA\_UTW,GR\_TEMAT\_IP,FORMA\_BAZY\_ZR,PUBLIK\_INT,UW

zmień styl: **standard**  
wydruk  
opuść edycję

od 1 (125-liczba znalezionych baz)

ID ID zmień komentarz	ID_WYDZIAL ID_WYDZIAL zmień komentarz	NAZWA_BAZY nazwa bazy źródłowej zmień komentarz	KREATOR dział odpowiedzialny zmień komentarz	OPIS opis bazy źródłowej zmień komentarz	AKTUALIZACJA AKTUALIZACJA zmień komentarz
1 usuń opuść edycję	28	Elementy państwowego zasobu geodezyjnego			
2 usuń opuść edycję	23	Nazewnictwo ulic i numeracji porządkowej miast			
5	36	Działalność gospodarcza	GIO	siedziby firm i miejsc prowadzenia działalności	baza siedzib firm i miejsc prowadzenia działalności

ródłowe SIP - edycja  
kliknij tabelę w pionie

DATA_UTW DATA_UTW zmień komentarz	GR_TEMAT_IP Grupa tematyczna zmień komentarz	FORMA_BAZY_ZR Forma przechowywania danych zmień komentarz	PUBLIK_INT Publikacja w internecie zmień komentarz	UWAGI UWAGI zmień komentarz	LOGIN LOGIN zmień komentarz
16/04/07					

2.2.2.17.7.9. SIP - bazy źródłowe SIP

SIP - bazy źródłowe SIP Powrót do strony głównej

JQuery EDYTUJ USŁUGĘ SIP - bazy źródłowe SIP  
GEOPOZ\_SELECT\_V\_BAZY\_ZRODLOWE

zmień styl: **standard**  
wydruk  
bazy źródłowe + ankieta  
ankieta zasób danych zewnętrzny  
edycja bazy źródłowe - wydział, dział  
edycja bazy źródłowe SIP

wszystkie źródła    źródła z tabelami    źródła bez tabel    źródła wg inwentaryzacji GIR

od 1 (170-liczba znalezionych źródeł danych)

ID ID zmień komentarz	ID_WYDZIAL ID_WYDZIAL zmień komentarz	WLASCIWOSC_BAZY WLASCIWOSC_BAZY zmień komentarz	NAZWA_BAZY NAZWA_BAZY zmień komentarz	KREATOR KREATOR zmień komentarz	OPIS OPIS zmień komentarz	AKTUALIZACJA AKTUALIZACJA zmień komentarz	DATA_UTW DATA_UTW zmień komentarz	GR_TEMAT_IP GR_TEMAT_IP zmień komentarz	FORMA_BAZY_ZR FORMA_BAZY_ZR zmień komentarz	PUBLIK_INT PUBLIK_INT zmień komentarz	UWAGI UWAGI zmień komentarz	WARSTWY_GRUPY (dane w kolumnie z include!)
135 bazy źródłowe + ankieta ankieta zasób danych zewnętrzny	87	AQUANET edytuj wydział, dział	dane graficzne urządzenia podziemnego edytuj bazę źródłową SIP	GIO GIR	Sieci wodociągowe, kanalizacyjne i światłowodowe z bazy AQUANET-u	codzienna, automatyczna przez Internet	0001-01-01		ORACLE			include z pliku ../data/help_admin/include_tabele_zrodlowe_warstwy_2 pokaz szczegóły Sieci AQUANET <-usuń dołącz grupę lub warstwę
1000035 bazy źródłowe + ankieta ankieta zasób danych zewnętrzny	1000035	Aquanet edytuj wydział, dział	edytuj bazę źródłową SIP	Inwentaryzacja GIR	-	-	-	-	oracle	-		?

SIP - bazy źródłowe SIP  
kliknij tabelę w pionie

RAPORTY (dane w kolumnie z include!!)	TABELY (dane w kolumnie z include!!)																																																																																				
RAPORTY zmień komentarz	TABELY zmień komentarz																																																																																				
include z pliku ../data/help_admin/include_tabele_zrodlowe_raporty.php pokaz szczegóły dołącz raport	include z pliku ../data/help_admin/include_tabele_zrodlowe.php pokaz szczegóły zarejestruj tabelę źródłową																																																																																				
?	<table border="1"> <thead> <tr> <th>id</th> <th>baza</th> <th>serwer</th> <th>schemat</th> <th>tabela</th> <th>typ</th> <th>data aktualizacji</th> <th>kolumna z datą aktualizacji</th> <th>liczba rekordów</th> <th>schemat hist</th> <th>tabela hist</th> <th>kolumna z datą aktualizacji hist</th> <th>plik</th> <th>login</th> </tr> </thead> <tbody> <tr> <td>4799</td> <td>ORACLE</td> <td>090902-arc5ip</td> <td>SIP_AQUANET</td> <td>AQ_PRZEWOD_KAN</td> <td>tabela</td> <td>???</td> <td></td> <td>30327</td> <td></td> <td></td> <td></td> <td></td> <td>2015-11-04 09:21:09</td> </tr> <tr> <td>4802</td> <td>ORACLE</td> <td>090902-arc5ip</td> <td>SIP_AQUANET</td> <td>AQ_PRZEWOD_KAN_C</td> <td>tabela</td> <td>???</td> <td></td> <td>30327</td> <td></td> <td></td> <td></td> <td></td> <td>2015-11-04 09:52:32</td> </tr> <tr> <td>5131</td> <td>ORACLE</td> <td>090902-arc5ip</td> <td>SIP_AQUANET</td> <td>AQ_PRZEWOD_KAN_H</td> <td>tabela</td> <td>???</td> <td></td> <td>30377</td> <td></td> <td></td> <td></td> <td></td> <td>2017-06-26 12:28:17</td> </tr> <tr> <td>4810</td> <td>ORACLE</td> <td>090902-arc5ip</td> <td>SIP_AQUANET</td> <td>AQ_PRZEWOD_WOD</td> <td>tabela</td> <td>???</td> <td></td> <td>18285</td> <td></td> <td></td> <td></td> <td></td> <td>2015-11-04 12:03:29</td> </tr> <tr> <td>4808</td> <td>ORACLE</td> <td>090902-arc5ip</td> <td>SIP_AQUANET</td> <td>AQ_PRZEWOD_WOD_C</td> <td>tabela</td> <td>???</td> <td></td> <td>18285</td> <td></td> <td></td> <td></td> <td></td> <td>2015-11-04 12:00:33</td> </tr> </tbody> </table>	id	baza	serwer	schemat	tabela	typ	data aktualizacji	kolumna z datą aktualizacji	liczba rekordów	schemat hist	tabela hist	kolumna z datą aktualizacji hist	plik	login	4799	ORACLE	090902-arc5ip	SIP_AQUANET	AQ_PRZEWOD_KAN	tabela	???		30327					2015-11-04 09:21:09	4802	ORACLE	090902-arc5ip	SIP_AQUANET	AQ_PRZEWOD_KAN_C	tabela	???		30327					2015-11-04 09:52:32	5131	ORACLE	090902-arc5ip	SIP_AQUANET	AQ_PRZEWOD_KAN_H	tabela	???		30377					2017-06-26 12:28:17	4810	ORACLE	090902-arc5ip	SIP_AQUANET	AQ_PRZEWOD_WOD	tabela	???		18285					2015-11-04 12:03:29	4808	ORACLE	090902-arc5ip	SIP_AQUANET	AQ_PRZEWOD_WOD_C	tabela	???		18285					2015-11-04 12:00:33
id	baza	serwer	schemat	tabela	typ	data aktualizacji	kolumna z datą aktualizacji	liczba rekordów	schemat hist	tabela hist	kolumna z datą aktualizacji hist	plik	login																																																																								
4799	ORACLE	090902-arc5ip	SIP_AQUANET	AQ_PRZEWOD_KAN	tabela	???		30327					2015-11-04 09:21:09																																																																								
4802	ORACLE	090902-arc5ip	SIP_AQUANET	AQ_PRZEWOD_KAN_C	tabela	???		30327					2015-11-04 09:52:32																																																																								
5131	ORACLE	090902-arc5ip	SIP_AQUANET	AQ_PRZEWOD_KAN_H	tabela	???		30377					2017-06-26 12:28:17																																																																								
4810	ORACLE	090902-arc5ip	SIP_AQUANET	AQ_PRZEWOD_WOD	tabela	???		18285					2015-11-04 12:03:29																																																																								
4808	ORACLE	090902-arc5ip	SIP_AQUANET	AQ_PRZEWOD_WOD_C	tabela	???		18285					2015-11-04 12:00:33																																																																								

DATA_WST DATA_WST zmień komentarz	LOGIN LOGIN zmień komentarz	
<>	<>	
=	=	szukaj
		mniej opcji
2017-12-14 09:00		

2.2.2.17.7.10. SIP - drzewo raportów Portalu SIP

**SIP - drzewo raportów Portalu SIP**

---

zmień styl:  
**standard**  
 wydruk  
 drzewo warstw  
 zapisz jako plik XLS  
 drzewo raportów SIP  
 drzewo raportów hardkodowanych

od 1 (91-liczba znalezionych raportów)

SIP - drzewo raportów Portalu SIP									
OBJECTID	POZIOM_1	POZIOM_2	POZIOM_3	POZIOM_4	POZIOM_5	POZIOM_6	adres raportu	WYJSCIA	BAZY_ZRODLOWE
zmień komentarz	POZIOM_1	POZIOM_2	POZIOM_3	POZIOM_4	POZIOM_5	POZIOM_6	ADRES	zmień komentarz	zmień komentarz
<>	<>	<>	<>	<>	<>	<>	<>	<>	<>
=	=	=	=	=	=	=	=	=	=
3000000001	sierota	Obreby, arkusze, dzialki ewidencyjne - Miejski Ośrodek Dokumentacji Geodezyjnej i Kartograficznej w Poznaniu-Usługa przeglądania podstawowych informacji dotyczących działek ewidencyjnych. Jako kryterium wyszukiwania można wybrać obrobę/arkusz ewidencyjny oraz numer działki, a także powierzchnie działki - raport podpisy tylko w celu pokazania go w menu i na liście raportów					http://195.216.117.150/sip/iz/oldD	linki zaszyte w raporcie Portalu SIP	ZRÓDŁO: Baza meldunkowa SIP_EWIDENCJA_2K SYS MDSYS
3000000002	Planowanie przestrzenne	Miejscowe plany zagospodarowania przestrzennego - Miejska Pracownia Urbanistyczna-Usługa wyszukiwania i przeglądania informacji o miejscowych planach zagospodarowania przestrzennego w przypadku planów uchwalonych - wraz z zestawieniem funkcji i ich powierzchni - raport podpisy tylko w celu pokazania go w menu i na liście raportów					http://195.216.117.150/sip/mpz/mpzp_raportD	linki zaszyte w raporcie Portalu SIP	SIP_FLANY_2K SYS MDSYS
3000000003	Numeracja	System adresowy - ZGIKM					http://195.216.117.150/sip/adr/adr_raportD	linki zaszyte w raporcie Portalu SIP	ZRÓDŁO: Nazewnictwo ulic i numeracji porządkowej





od 1 (350-liczba znalezionych raportów)

SIP - drzewo raportów							
OBJECTID zmień komentarz	POZIOM_1 zmień komentarz	POZIOM_2 zmień komentarz	POZIOM_3 zmień komentarz	POZIOM_4 zmień komentarz	POZIOM_5 zmień komentarz	POZIOM_6 zmień komentarz	adres raportu SIP ADRES zmień komentarz
1000000002	Ochrona Środowiska	Inwentaryzacja źródeł niskiej emisji	Wydział Ochrony Środowiska - inwentaryzacja źródeł niskiej emisji - lokale				data/ochr_srodow_do/zrodla_zaniecz.php include z pliku ../data/help_admin/drzewo_raporty_inc.php: pokazuje szczegóły http://10.168.250.43/data/ochr_srodow_zrodla_admin/zrodla_zaniecz_edycja http://10.168.250.43/data/ochr_srodow/adresy_zaniecz.php (sumuj adresami) http://10.168.250.43/data/ochr_srodow_zrodla_admin/zrodla_zaniecz_edycja http://10.168.250.43/data/ochr_srodow_zrodla_admin/zrodla_zaniecz_edycja http://10.168.250.43/data/ochr_srodow/adresy_zaniecz.php?ULICA=sumuj
1000000003	Ochrona Środowiska	Inwentaryzacja źródeł niskiej emisji	Wydział Ochrony Środowiska - inwentaryzacja źródeł niskiej emisji - adresy				data/ochr_srodow/adresy_zaniecz.php http://10.168.250.43/data/ochr_srodow_do/zrodla_zaniecz.php (szczegóły lokalami) http://10.168.250.43/data/ochr_srodow_zrodla_admin/zrodla_zaniecz_edycja

2 (wersja online)

WYJSCIA (dane w kolumnie z include!!!) WYJSCIA zmień komentarz		BAZY_ZRODLOWE BAZY_ZRODLOWE zmień komentarz
<p>=\$row{ID}</p> <p>ILICA=\$row{ULICA}</p> <p>ILICA=\$row{ULICA}&amp;NR_BUD=\$row{NR_BUD}</p> <p>LICA&amp;NR_BUD=\$row{NR_BUD}</p>		<p>ŹRÓDŁO: Inwentaryzacja źródeł niskiej emisji SIP_WOS</p> <p>ŹRÓDŁO: Inwentaryzacja źródeł niskiej emisji SIP_WOS SYS MDBSYS SIP_ADRESY</p> <p>ŹRÓDŁO: Nazewnictwo ulic i numeracji porządkowej nieruchomości SIP_ADRESY</p>

2.2.2.17.7.13. SIP - drzewo raportów hardkodowanych

**SIP - drzewo raportów hardkodowanych**

---

zmień styl:  
**standard**  
wydruk  
drzewo warstw  
drzewo raportów SIP  
drzewo raportów Portalu SIP  
zapisz jako plik XLS

od 1 (348-liczba znalezionych raportów)

SIP - drzewo raportów hardkodowanych			
OBJECTID zmień komentarz	POZIOM_1 zmień komentarz	POZIOM_2 zmień komentarz	POZIOM_3 zmień komentarz
2000000001	ankieta udostępnianie help	data/admin_oracle/adresy_shp2ora.php - ORACLE, -	
2000000002	ankieta udostępnianie help	data/admin_oracle/ewidencja.php - PgSql, -	
2000000003	ankieta udostępnianie help	data/admin_oracle/mapa_v8_php_nieaktywne.php - ORACLE, -	
2000000004	ankieta udostępnianie help	data/admin_oracle/powierzenia_sownik.php - ORACLE, -	
2000000005	ankieta udostępnianie help	data/admin_oracle/layers_oracle.php : Layers do ORACLE - usługa administracyjna- PgSql, ORACLE, -	
2000000006	ankieta udostępnianie help	data/admin_oracle/warstwy_sip.php : zasoby SIP - admin- ORACLE, -	

w hardkodowanych <small>link w pionie</small>							
POZIOM_4 POZIOM_4 zmień komentarz	POZIOM_5 POZIOM_5 zmień komentarz	POZIOM_6 POZIOM_6 zmień komentarz	adres raportu hardkodowanego ADRES zmień komentarz	WYJSCIA WYJSCIA zmień komentarz	BAZY_ZRODLOWE BAZY_ZRODLOWE zmień komentarz		
=	=	=	=	=	=	Szukaj mniej opcji	
			data/admin_oracle/adresy_shp2ora.php	linki zaszyte w raporcie (możliwe do wydobycia podczas pracy PHP2DB)			
			data/admin_oracle/ewidencja.php	linki zaszyte w raporcie (możliwe do wydobycia podczas pracy PHP2DB)			
			data/admin_oracle/mapa_v8_php_nieaktywny.php	linki zaszyte w raporcie (możliwe do wydobycia podczas pracy PHP2DB)			
			data/admin_oracle/powierzenia_sloownik.php	linki zaszyte w raporcie (możliwe do wydobycia podczas pracy PHP2DB)			
			data/admin_oracle/ayers_oracle.php	linki zaszyte w raporcie (możliwe do wydobycia podczas pracy PHP2DB)			
			data/admin_oracle/warstwy_sip.php	linki zaszyte w raporcie (możliwe do			

2.2.2.17.7.14. SIP - drzewo warstw

**SIP - drzewo warstw**

---

zmień styl:  
**standard**  
wydruk

drzewo raportów hardkodowanych  
drzewo raportów SIP  
zapisz jako plik XLS  
drzewo raportów Portalu SIP

OBJECTID OBJECTID zmień komentarz	POZIOM_1 POZIOM_1 zmień komentarz	POZIOM_2 POZIOM_2 zmień komentarz	POZIOM_3 POZIOM_3 zmień komentarz	POZIOM_4 POZIOM_4 zmień komentarz	POZIOM_5 POZIOM_5 zmień komentarz	POZIOM_6 POZIOM_6 zmień komentarz	ADRES_JSON ADRES_JSON zmień komentarz	LINK_JSON LINK_JSON zmień komentarz
=	=	=	=	=	=	=	=	=
384 ankieta udostępnianie help	Wojewódzki Ośrodek Dokumentacji Geodezyjnej i Kartograficznej	WMS Mapa socjologiczna WODGsk	Podział administracyjny	WMS Nazwy miejscowości				



ADRES_KML ADRES_KML zmień komentarz	LINK_KML LINK_KML zmień komentarz	<p>WARSZTY WKTURWMS</p> <p>[]ORACLE - generowana bezpośrednio z ORACLE (USUN, RML)</p> <p>[]ORACLE P - generowana z ORACLE, ze wzgledow wydajnościowych zapisana do plików (USUN, RML)</p> <p>*ORACLE - generowana bezpośrednio z ORACLE, ze wzgledow wydajnościowych cięta arkuszami 801B (USUN, RML)</p> <p>portal API - generowana bezpośrednio z ORACLE z Portalu SIP (USUN, RML)</p> <p>*.php?x=.map - warstwa generowana php-zmi barokodowemal</p> <p>[].map - warstwa publikowana przez GEO-MAP do pliku w formacie *.map, może być szyfrowana</p> <p>*.map - warstwa publikowana przez GEO-MAP do pliku w formacie *.map ze wzgledow wydajnościowych cięta arkuszami, może być szyfrowana</p> <p>WMS - warstwa WMS</p>	WYJSCIA WYJSCIA zmień komentarz	BAZY_ZRODLOWE BAZY_ZRODLOWE zmień komentarz	SCHEMAT SCHEMAT zmień komentarz	TABELA TABELA zmień komentarz
=	=	=	=	=	=	=
		WMS	datahelp_adminidrzewo_warstwy_inc.php			

2.2.2.17.7.15. SIP - informacje i grafika wprowadzonych zmian

SIP - informacje i grafika wprowadzonych zmian

jQuery EDYTUJ USŁ

zmień styl:  
**standard**  
wydruk  
ukryj grafiki

od 1 (1342-liczba znalezionych zmian)

nr kolejny zmiany GID zmień komentarz	data DATA_CHAR zmień komentarz	nazwa zmiany ISO_NAZWA_ZMIANY zmień komentarz	rodzaj ISO_USLUGA_WARSTWA_FUNKCJA zmień komentarz	opis OPIS_ZMIAN zmień komentarz	WARSTWY (dane w kolumnie z include!!!) WARSTWY zmień komentarz	USLUGI (dane w kolumnie z include!!!) USLUGI zmień komentarz
1	2010-01-14	baza nieistniejących nazw ulic Poznania na podstawie warstwy "nieistniejące osie dróg i osiedla (MMP)"	usługa	Zakończono kolejny etap zbierania danych dotyczących nieistniejących nazw ulic na terenie Miasta Poznania. Na podstawie tych prac powstała baza ulic nieistniejących. W bazie znajdują się linki do planu miasta przedstawiającego przebieg archiwalnej ulicy. Linki do bazy są dostępne z baz systemu adresowego. Dane zostały już wcześniej opublikowane w uroczniku	include z pliku ../data/admin_oracle/zmiany_warstwy_inc.php; pokaz szczegóły <input type="checkbox"/> nieistniejące osie dróg (MMP)	include z pliku ../data/admin_oracle/zmiany_uslugi_inc.php; pokaz szczegóły LISTA ULIC BAZY SYSTEMU ADRESOWEGO ZGİKM GEOPOZ

informacje i grafika wprowadzonych zmian

WYŚWIĘLIŁ BAZĘ W PLICIE

RYSUNKI (dane w kolumnie z include!!!)  
RYSUNKI  
zmień komentarz

include z pliku ../data/admin\_oracle/zmiany\_rysunki\_inc.php; pokaz szczegóły

baza nieistniejących nazw ulic

**NIEISTNIEJĄCE ULICE MIASTA POZNANIA**  
(dane w trakcie zbierania i weryfikacji)

stan od roku: 0 do roku: 2010 ulica (p o nazwie): Góra Przemysła SZUKAJ

czas obowiązywania		stan stary		stan obecny		uwagi
od	do	typ	nazwa	typ	nazwa	
1200	1700	ul	Góra Zamkowa plan miasta	ul	Góra Przemysła plan miasta	(od XIIIw.?doXVIII?)
1700	1900	-	Schlossberg plan miasta	ul	Góra Przemysła plan miasta	(od XVIIIw.?doXX?)
1919	1920	ul	Góra Przemysława plan miasta	ul	Góra Przemysła plan miasta	
1920	1927	ul	Zamkowa plan miasta	ul	Góra Przemysła plan miasta	
1927	1939	ul	Góra Przemysława plan miasta	ul	Góra Przemysła plan miasta	
1939	1946	-	Schlossberg plan miasta	ul	Góra Przemysła plan miasta	
1946	1989	ul	Góra Przemysława plan miasta	ul	Góra Przemysła plan miasta	

szukaj  
mniej opcji

2.2.2.17.7.16. SIP - informacje o wprowadzonych zmianach

SIP - informacje o wprowadzonych zmianach Powrót do strony głównej

zmień styl standard wysiwyk admin grafika

od 1 (1342-liczba znalezionych zmian)

SIP - informacje o wprowadzonych zmianach									
nr kolejny zmiany	data	rodzaj	nazwa zmiany	opis	KARTY	WARSTWY	USLUGI		
1	2010-01-14	usługa	baza niestrających nazw ulic. Poznania na podstawie warstwy "niestrające osie drogi osiedla (MMPT)	Zakończono kolejny etap zbierania danych dotyczących niestrających nazw ulic na terenie Miasta Poznania. Na podstawie tych prac powstała baza ulic niestrających. W bazie znajdują się linki do planu miasta przedstawiającego przebieg archiwalnej ulicy. Linki do bazy są dostępne z baz systemu adresowego. Dane zostały już ujednolicono opublikowane w warstwie "niestrające osie drogi osiedla (MMPT)". Obecnie trwają dalsze prace nad weryfikacją dat obowiązywania nazw oraz przebiegu osi (zmiana lub skrócenie przebiegu).		<input type="checkbox"/> niestrające osie dróg (MMPT)	LISTA ULIC BAZY SYSTEMU ADRESOWEGO ZGROM. GEOPOZ		
2	2010-01-26	korekta usług	Wyświetlenie wszystkich zmian w bazie Ewidencji Gruntów.	Obecnie wyświetlane są wszystkie zarejestrowane zmiany dotyczące Ewidencji Gruntów i Budynków. Usługa jest dostępna w bazie Ewidencji gruntów w wersji z danymi osobowymi z uwagi na podjęcie pdf-y z wykazami zmian.			Zmiany Ewidencji Gruntów i Budynków		
3	2010-01-20	korekta funkcji	Korekta błędów wyświetlania danych Ewidencji Gruntów	Poprawiono błąd wyświetlania danych Ewidencji Gruntów w przypadku występowania wielu współzależności (np. powyżej 1000).			Dane opisowe ewidencji gruntów i budynków - dane osobowe		

2.2.2.17.7.17. SIP - kolumny w tabelach w usługach

SIP - kolumny w tabelach w usługach

zmień styl standard wysiwyk

od 1 (38-liczba znalezionych zarejestrowanych kolumn w tabeli)

SIP - kolumny w tabelach w usługach							
OBIEKT	ID_USLUGI	KOLUMNA	FORM_TYPE	KOLEJNOŚĆ	SCHEMAT	FRACJA	
1	2	ID	text	1		0	
2	2	ULICA	text	2	schema=SIP_WYOS&tabela=ZRODLA_ZANIECZ&kolumna=ULICA	0	
3	2	NR_BUD	text	3		0	
5	2	NR_LOK	text	5		0	
6	2	POW	text	6		0	
7	2	LICZ_LOK	text	7		0	
8	2	PLUSTOSTAW	text	8		0	
9	2	CENTR_OGRZEW	text	9		0	

2.2.2.17.7.18. SIP - kolumny w tabelach w usługach - edycja

Edycja danych w ramach raportu SIP - kolumny w tabelach w usługach.



2.2.2.17.7.22. SIP - tabele w usługach – edycja

SIP - tabele w usługach - edycja

Mateusz Nasiraj - Stanowisko ds. Koordynacji Informatycznej SIP (ZS-GK) Powrót do strony głównej

zmień styl: **standard**

opuść edycję

drzewo usług opublikowanych na podstawie tabel ORACLE

link

help

usługi rejestrowane automatycznie SIP\_ZMIANY.PHP?DB

usługi i raporty portalu SIP

usługi z inclusion

od 1 (354-liczba znalezionych zarejestrowanych tabel w usługach)

OBJECTID	Nazwa jednostki (P w wydruku) - pierwsza część tytułu strony	nazwa usługi - druga część tytułu strony	SCHEMAT	TABELA	KLUCZ_PK	adres usługi
2	Wydział Ochrony Środowiska	inwentaryzacja źródeł niskiej emisji - lokale	SIP_WOS	ZRODLA_ZANIECZ	-	data/ochr_środow_da/zrodla_zaniecz.php uruchom
3	Wydział Ochrony Środowiska	inwentaryzacja źródeł niskiej emisji - adresy	SIP_WOS	V_ZRODLA_ZANIECZ	GID	data/ochr_środow/adresy_zaniecz.php uruchom
4	Sekcja Numeracji Porządkowej i Nazewnictw	wykaz adresów na których dokonano zmian	SIP_ADRESY	PKT_ADR_ANN_HIST	OBJECTID	data/admin/adresy_historia.php uruchom
5	SIP	tabele w usługach - edycja	SIP	USLUGI	OBJECTID	data/admin_oracle/uslugi_admin.php uruchom
6	Wydział Organizacyjny, Zarząd Transportu M	przystanki w okręgach wyborczych	SIP_ZTM	V_PRZYSTANKI_OKR_WYBORCZE	-	data/wyborcze/przystanki_okregi.php

2.2.2.17.7.23. SIP - usługi standardowe przecinane markerem

SIP - usługi standardowe przecinane markerem

Powrót do strony głównej

zmień styl: **standard**

wydruk

od 1 (65-liczba znalezionych usług z geometria)

SIP - usługi standardowe przecinane markerem  
(w pełnej)

OBJECTID	WYDZIAŁ	TYTUŁ	ZAWIERA	AUTORYZACJA	STATUS_KLUCZA	STATUS_INDEKSU	LINK	INTERNET	ADRES_USLUGI
3	Wydział Ochrony Środowiska	inwentaryzacja źródeł niskiej emisji - adresy	wykaz źródeł zanieczyszczeń w punktach adresowych	-	OK	OK	brak markera otwórz	SM	data/ochr_środow/adresy_zaniecz.php
4	Sekcja Numeracji Porządkowej i Nazewnictwa Ulic	wykaz adresów na których dokonano zmian: U - aktualizacja, D - usunięcia, I - wstawienia nowego	wykaz punktów adresowych z dokonanymi zmianami	-	OK	ORA-00942: tabela lub perspektywa nie istnieje	brak markera otwórz	SM	data/admin/adresy_historia.php
51	ZGKM GEOPOZ Mapa Zasadnicza	punkty osnowy publikowane w Internecie	wykaz punktów osnowy	-	OK	OK	brak markera otwórz	SM + internet	data/osnowa_fm/osnowa.php
67	ZTM, SIP ZGKM	przystanki komunikacyjne	wykaz przystanków	-	OK	OK	brak markera otwórz	SM + internet	data/ztm/przystanki.php
75	SIP_WGKM	projektowane sektory wywozu nieczystości - admin (archiwum)	wykaz sektorów	admin	OK	ORA-00942: tabela lub perspektywa nie istnieje	brak markera otwórz	SM	data/zb_bezodpl_admin/zbior_strefy_temp_admin.php
76	ZTM, SIP ZGKM	przystanki komunikacyjne, wersje	wykaz linii	-	OK	brak indeksu przestrzennego	brak markera otwórz	SM + internet	data/ztmv/przystanki.php

2.2.2.17.7.24. SIP - usługi standardowe przecinane markerem - admin

SIP - usługi standardowe przecinane markerem - admin

Powrót do strony głównej

JQuery EDYTUJ USLUGĘ SIP - usługi standardowe przecinane markerem - admin  
GEOPOZ\_SELECT\_V\_USLUGI\_GEOMETRYCZNE\_ADMIN

zmień styl: **standard**

wydruk

opuść edycję

od 1 (65-liczba znalezionych usług z geometria)

SIP - usługi standardowe przecinane markerem - admin  
(wyświetla tabelę w pełnej)

OBJECTID	WYDZIAŁ	TYTUŁ	ZAWIERA	AUTORYZACJA	SCHEMAT	TABELA	KLUCZ_PK	COLUMN_NAME	STATUS_KLUCZA
3	Wydział Ochrony Środowiska	inwentaryzacja źródeł niskiej emisji - adresy	wykaz źródeł zanieczyszczeń w punktach adresowych	-	SIP_WOS	V_ZRODLA_ZANIECZ	GID	SHAPE	OK
4	Sekcja Numeracji Porządkowej i Nazewnictwa Ulic	wykaz adresów na których dokonano zmian: U - aktualizacja, D - usunięcia, I - wstawienia nowego	wykaz punktów adresowych z dokonanymi zmianami	-	SIP_ADRESY	PKT_ADR_ANN_HIST	OBJECTID	SHAPE	OK
51	ZGKM GEOPOZ Mapa Zasadnicza	punkty osnowy publikowane w Internecie	wykaz punktów osnowy	-	SIP_GESUT_2K	V_MAPA_OSNOWA_INTER	OBJECTID	SHAPE	OK



INTERNET INTERNET zmień komentarz	LINK (dane w kolumnie z include!!!) LINK zmień komentarz	VIEW_DEF VIEW_DEF zmień komentarz	ADRES_USLUGI ADRES_USLUGI zmień komentarz
=	=	=	=
SM	include z pliku ../data/admin_oracle/tabla_link_marker.php: pokaż szczegóły brak marker! otwórz	SELECT a.gid, a.ULICA, a.NR_BUD, '<a href="../ochr_s	data/ochr_srodow/adresy_zaniecz.php
SM	brak marker! otwórz		data/admin/adresy_historia.php
SM + internet	brak marker! otwórz	SELECT '1112' KD, 1.GEOINFO   ', stan '	data/osnowa_1m/osnowa.php

### 2.2.2.17.7.25. SIP - usługi standardowe przecinane markerem w sieci miejskiej

SIP - usługi standardowe przecinane markerem w sieci miejskiej

jQuery EDYTUJ USLUGĘ SIP - usługi standardowe przecinane markerem w sieci miejskiej  
GEOPOZ\_SELECT\_V\_USLUGI\_GEOMETRYCZNE

zmień styl  
standard  
wydruk  
wersja Internetowa  
admin

OBJECTID OBJECTID zmień komentarz	WYDZIAŁ WYDZIAŁ zmień komentarz	TYTUŁ TYTUŁ zmień komentarz	ZAWIERA ZAWIERA zmień komentarz	AUTORYZACJA AUTORYZACJA zmień komentarz	STATUS_KLUCZA STATUS_KLUCZA zmień komentarz	STATUS_INDEKSU STATUS_INDEKSU zmień komentarz	LINK (dane w kolumnie z include!!!) LINK zmień komentarz	INTERNET INTERNET zmień komentarz	ADRES_USLUGI ADRES_USLUGI zmień komentarz
=	=	=	=	=	=	=	=	=	=

### 2.2.2.17.7.26. SIP - wykaz odpowiedników usług w Portalu SIP

SIP - wykaz odpowiedników usług w Portalu SIP

jQuery EDYTUJ USLUGĘ SIP - wykaz odpowiedników usług w Portalu SIP\_ZMIANY\_V\_INNE\_RAPC

zmień styl  
standard  
wydruk

1 od 1 (91-liczba znalezionych powiązanych usług)

id (portal SIP) ID_RAP zmień komentarz	tytuł (portal SIP) TYTUŁ zmień komentarz	opis (portal SIP) OPIS zmień komentarz	link do usługi (portal SIP) CI_CTRL zmień komentarz	id rodzica w zasobach SIP OBJECT_R zmień komentarz	grupa w zasobach SIP GRUPA zmień komentarz	status STATUS zmień komentarz	id usługi GID zmień komentarz	tytuł usługi TEMAT zmień komentarz	opis usługi OPIS_INNE zmień komentarz	link do usługi LINK zmień komentarz
1 szczegóły	Obreby, arkusze, dziaiki, ewidencyjne	Usługa przeglądania podstawowych informacji dotyczących działek ewidencyjnych. Jako kryterium wyszukiwania można wybrać obrobę i arkusz ewidencyjny oraz numer działki, a także powierzchnię działki.	otwórz (portal SIP)		help	brak odpowiednika				



### 2.2.2.17.7.27. Szczegóły zmian

/zmiany.php

14.01.2010 - usługa: baza nieistniejących nazw ulic Poznania na podstawie warstwy "nieistniejące osie dróg i osiedla (MMP)". Zakończono kolejny etap zbierania danych dot. Na podstawie tych prac powstała baza ulic nieistniejących. W bazie znajdują się linki do planu miasta przedstawiającego przebieg archiwalnej ulicy. Linki do bazy są dostępne z baz s w warstwie "nieistniejące osie dróg i osiedla (MMP)". Obecnie trwają dalsze prace nad weryfikacją dat obowiązywania nazw oraz przebiegu osi (zmiana lub skrócenie przebiegu). .

[baza nieistniejących nazw ulic](#)  
[opis warstwy](#)

**baza nieistniejących nazw ulic**

**NIEISTNIEJĄCE ULICE MIASTA POZNANIA**  
(dane w trakcie zbierania i weryfikacji)

stan od roku:  do roku:  ulica (po frazie):

czas obowiązywania		stan stary		stan obecny		uwagi
od	do	typ	nazwa	typ	nazwa	
1200	1700	ul.	Góra Zamkowa plan miasta	ul.	Góra Przemysła plan miasta	(od XIIIw.?doXVIII?)
1700	1900	-	Schlossberg plan miasta	ul.	Góra Przemysła plan miasta	(od XVIIIw.?doXIX?)
1919	1920	ul.	Góra Przemysława plan miasta	ul.	Góra Przemysła plan miasta	
1920	1927	ul.	Zamkowa plan miasta	ul.	Góra Przemysła plan miasta	
1927	1939	ul.	Góra Przemysława plan miasta	ul.	Góra Przemysła plan miasta	
1939	1946	-	Schlossberg plan miasta	ul.	Góra Przemysła plan miasta	
1946	1989	ul.	Góra Przemysława plan miasta	ul.	Góra Przemysła plan miasta	

zmiana dotycząca usługi: [LISTA ULIC BAZY SYSTEMU ADRESOWEGO ZG&KM GEOPOZ](#)  
zmiana dotycząca warstwy: [\[\] nieistniejące osie dróg \(MMP\)](#)

## 2.2.2.17.7.28. Zestawienie opublikowanych warstw WMS

**gpopoz**  
SYSTEM  
INFORMACJI  
PRZESTRZENNEJ

### ZESTAWIENIE OPUBLIKOWANYCH WARSTW WMS

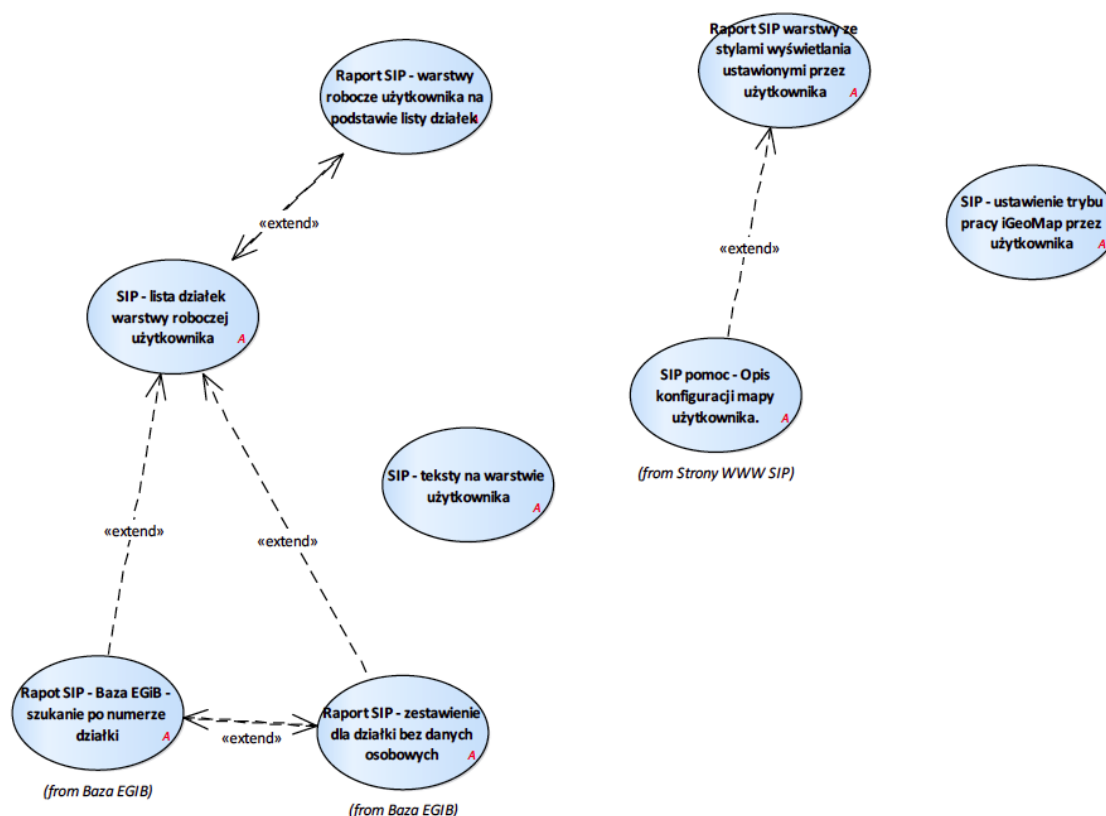
Formularz wyszukiwania warstw

Nazwa warstwy	Tytuł
<input type="button" value="Szukaj"/>	

Opublikowane warstwy WMS - link do geoservera <http://10.168.250.43:8080/geoserver/wms/>

Zestawienie obiektów - liczba znalezionych: 1990				
Nazwa warstwy	Tytuł	Opis	Queryable	Nazwa warstwy w SIP
				[ ] 60-65 dB
				[ ] Radiowe urządzenia dostępu szerokopasmowego
				[ ] Obszary Jednostek Rałwowniczko-Geńciszych
				[ ] Hydranty
				[ ] Schrony
				[ ] Ukrycia przeciwbieżni
				[ ] Kamery projektowane
				[ ] Kamery istniejące
				* 2002-2004_Ortofotomapa (kolor)
				* 2006_Ortofotomapa (kolor)
				* 2006_Ortofotomapa - pliki dla starych komputerów (kolor)
				* 2006_3D - anaglify (kolor)
				[ ] Wszystkie decyzje-pozwolenia
				[ ] czeskie nakładki U zrobione

## 2.2.2.17.8. Raporty różne SIP



Rysunek 30 – Raporty różne SIP

## 2.2.2.17.8.1. Raport SIP - warstwy robocze użytkownika na podstawie listy działek

Przypadek użycia daje możliwość przeglądania, usunięcia, założenie nowej warstwy roboczej użytkownika.

Widoczne też jako pozycja drzewa warstw iGeoMap.

Funkcjonalność uruchamiana z menu pomocy aplikacji mapowej iGeoMap.

SIP - warstwy robocze użytkownika na podstawie listy działek Krzysztof Cybulski ESRI - umowa 01.12.2017r. (ESRI2017) Powrót do strony głównej

zmień styl:  
standard  
wydruk  
pokaż szczegóły

od 1 (0-liczba znalezionych warstw roboczych)

OBJECTID	NAZWA	DATA	DZIAŁKI	LOGIN	
=	=	=		=	szukaj mniej opcji
zmień					
OBJECTID	NAZWA	DATA	DZIAŁKI	LOGIN	
wstaw nowy rekord:					
wstaw					

od 1 (0-liczba znalezionych warstw roboczych)

## 2.2.2.17.8.2. Raport SIP warstwy ze stylami wyświetlania ustawionymi przez użytkownika

Przypadek użycia wywołuje stronę portalu SIP z raportem SIP warstwy ze stylami wyświetlania ustawionymi przez użytkownika, dającą możliwość ustawienia trybu pracy iGeoMap w zakresie:

1. stylu domyślnego,
2. stylu użytkownika

oraz prezentującym zestawienie stylów ustawionych przez użytkownika w formie tabeli. Funkcjonalność uruchamiana z menu pomocy aplikacji mapowej iGeoMap.

SIP - warstwy ze stylami wyświetlania ustawionymi przez użytkownika Krysztof Cybulski ESRI - umowa 01.12.2017r. (ESRI2017) Powrót do strony głównej

zmień styl:  
standard  
wydruk

**Tryb pracy iGeoMap po uruchomieniu:**

styl domyślny

styl użytkownika

**Wprowadzenie nowego stylu wyświetlania warstwy lub jego edycja jest dostępna tylko z poziomu mapy patrz opis**

Usunięcie warstwy z tabeli spowoduje tylko likwidację stylu warstwy. Zostanie przywrócony domyślny styl warstwy

od 1 (0-liczba znalezionych warstw ze zdefiniowanym stylem użytkownika)

id warstwy w SIP	nazwa warstwy	widoczność	grubość linii	kolor linii	wypełnienie	przezroczystość [%]	wartość w atrybucie definiująca warstwę	ikona	wielkość ikony zależna od atrybutu (obecnie nieobsługiwana!)	opis	id warstwy użytkownika	wiel
=	=	=	=	=	=	=	=	=	=	=	=	:

od 1 (0-liczba znalezionych warstw ze zdefiniowanym stylem użytkownika)



## 2.2.2.17.8.3. SIP - lista działek warstwy roboczej użytkownika

SIP - lista działek warstwy roboczej użytkownika Powrót do strony głównej

jQuery EDYTUJ USŁUGĘ SIP - lista działek warstwy roboczej użytkownika  
SIP\_TMP\_V\_LISTA\_DZIALEK

zmień styl: **standard** wydruk:

Lista warstw użytkownika

ukryj szczegóły wybierz warstwę:

od 1 (1-liczba znalezionych działek)

SIP - lista działek warstwy roboczej użytkownika										
Wyświetl tabelę w pionie										
id OBJECTID zmień komentarz	id warstwy ID_OZ zmień komentarz	nazwa warstwy NAZWA zmień komentarz	lista działek DZIAŁKI zmień komentarz	prezentacja graficzna na mapie IKONA zmień komentarz	właściciel DYMIEK zmień komentarz	władający DYMIEK_WLAD zmień komentarz	pole powierzchni działki POLE zmień komentarz	login LOGIN zmień komentarz	data zapisu warstwy DATA zmień komentarz	
153245	133380	obszar2	61/13/28 EGiB ZESTAWIENIE		Osoba fizyczna legitymująca się obywatelstwem polskim,	-	583	krzycz	2018-01-05 14:13:46	szukaj mniej opcji
			61/13/28 zapisz jako warstwę				583			mapa SIP Portal SIP - st. zborcza OpenStreetMap: mapa Google Maps: mapa satelita

od 1 (1-liczba znalezionych działek)

## 2.2.2.17.8.4. SIP - teksty na warstwie użytkownika

SIP - teksty na warstwie użytkownika Powrót do strony głównej

jQuery EDYTUJ USŁUGĘ SIP - teksty na warstwie użytkownika  
SIP\_TMP\_V\_USER\_TEXT

zmień styl: **standard** wydruk:

od 1 (0-liczba znalezionych tekstów użytkownika)

SIP - teksty na warstwie użytkownika			
Wyświetl tabelę w pionie			
OBJECTID OBJECTID zmień komentarz	LOGIN LOGIN zmień komentarz	TEKST TEKST zmień komentarz	DATA_INS V DATA_INS zmień komentarz

od 1 (0-liczba znalezionych tekstów użytkownika)

## 2.2.2.17.8.5. SIP - ustawienie trybu pracy iGeoMap przez użytkownika

SIP - ustawienie trybu pracy iGeoMap przez użytkownika Powrót do strony głównej

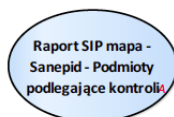
jQuery EDYTUJ USŁUGĘ SIP - ustawienie trybu pracy iGeoMap przez użytkownika  
SIP.WARSTWY\_USER\_TRYB

zmień styl: **standard** wydruk:

od 1 (18-liczba znalezionych użytkowników)

SIP - ustawienie trybu pracy iGeoMap przez użytkownika		
Wyświetl tabelę w pionie		
LOGIN LOGIN zmień komentarz	TRYB TRYB zmień komentarz	
		1
		1
		1
		1
		1
		1
		1
		1
		1
		1
		1
		1
		1
		0

## 2.2.2.17.9. Sanepid



Rysunek 31 – Sanepid

## 2.2.2.17.9.1. Raport SIP mapa - Sanepid - Podmioty podlegające kontroli

Raport wywoływany dla warstw znajdujących się w grupie Sanepid

POWIATOWA STACJA SANITARNO-EPIDEMIOLOGICZNA POZNAŃ. PODMIOTY PODLEGAJĄCE KONTROLI Powrót do strony głównej

Grupy tematyczne:  Tematy:

**OBIEKT**

obiekt (po frazie):  ulica obiektu (po frazie):  nr adr.:  miasto obiektu:  tylko Poznań:  tylko błędy adr.:  data utworzenia (rr-mm-dd):

**PODMIOT**

podmiot (po frazie):  NIP:  tylko Poznań:  tylko błędy adr.:  pokaż:   wyczyść:

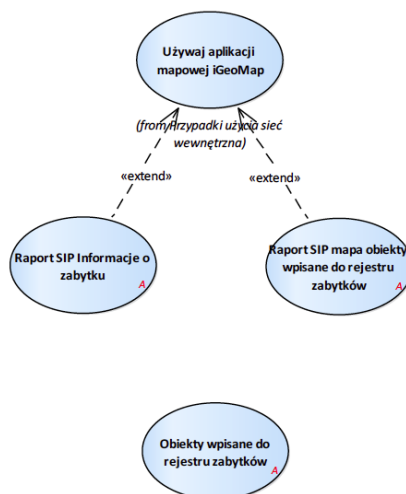
Kolejne 25 (wszystkich podmiotów: 13551)

Wykaz instytucji podlegających kontroli Powiatowej Stacji Sanitarno-Epidemiologicznej

Lp.	Podmiot	Adres	Miasto	Kod	Nip	Regon	Uwagi
1	Żłobek	ul. Sebastiana Klonowica 3	Poznań	60-747			

Ip	Obiekt	Adres	Miasto	Kod	Nip	Regon	Uwagi	Epidemiologia	Higiena Dzieci	Higiena Komunalna	Higiena Pracy	Higiena Żywności...	Oświata Zdrowotna...	Zapob. Nadzór Sanit.	Grupy tematyczne
1	Żłobek	ul. Grunwaldzka 64	Poznań	60-786				nie	tak	nie	nie	tak	nie	nie	Kategoria: Przedszkola, Żłobki Podkategoria: Żłobki
2	Żłobek	ul. Sebastiana Klonowica 3	Poznań	60-747				nie	tak	nie	nie	tak	nie	nie	Kategoria: Przedszkola, Żłobki Podkategoria: Żłobki
3	Żłobek	ul. Błażeja Winklera 8	Poznań	60-246				nie	tak	nie	nie	tak	nie	nie	Kategoria: Przedszkola, Żłobki Podkategoria: Żłobki

## 2.2.2.17.10. Temat zabytków



Rysunek 32 – Zabytki

## 2.2.2.17.10.1. Obiekty wpisane do rejestru zabytków

data/ochr\_zabytki/obiekty.php

**Obiekty wpisane do rejestru zabytków**

Wybrałeś grupę zabytków: cmentarzysko.  
Wybierz obiekt z listy rozwijanej w menu by uzyskać szczegółowe informacje.  
Zmień opis wyzukanego obiektu zabytkowego: 344 >>>  
Numer rejestrowy zabytku: A184 Data wpisania: 1971-12-01  
Nazwa zabytku: Osada św. Gotarda, cmentarzysko, osada polekacyjna  
Prowadzone są prace nad uszczegółowieniem informacji o obiektach wpisanych do rejestru zabytków

Wyszukiwarka obiektów:  
numer obiektu:    
nazwa zabytku:

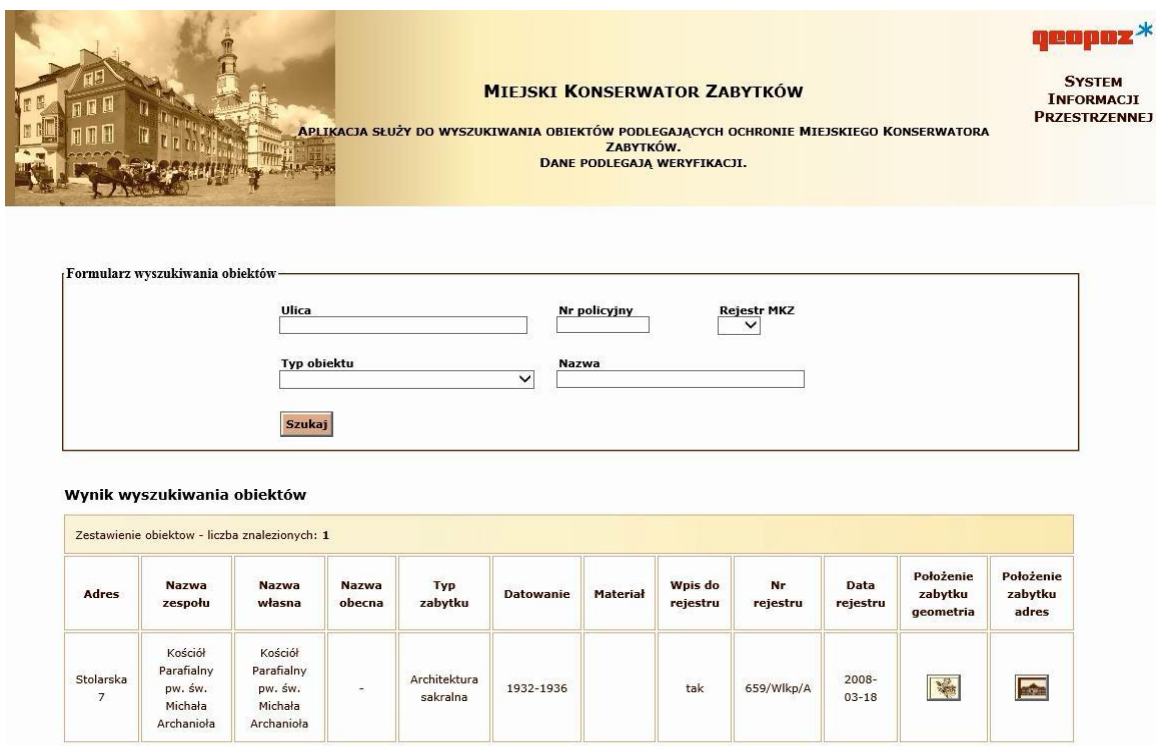
**RODZAJE ZABYTEKÓW**

- biblioteka, szkoła
- budowla
- cmentarzysko
  - A183: Cmentarzysko kultury pomorskiej
  - A184: Osada św. Gotarda, cmentarzysko, osada polekacyjna
  - A186: Cmentarzysko kultury łżyńskiej
  - A187: Cmentarzysko kultury łżyńskiej
- dwór, pałac, folwark
- fortyfikacja
- inżynieria
- kamienio, wila
- mury miejskie
- obiekt sakralny, cmentarz
- obiekt użyteczności publicznej
- ogród i park
- pozostałość
- zamek

## 2.2.2.17.10.2. Raport SIP Informacje o zabytku

Raport wywołany z mapy dla warstwy.

data/ochr\_zabytki/index.php



**MIEJSKI KONSERWATOR ZABYTEKÓW**  
 APLIKACJA SŁUŻY DO WYSZUKIWANIA OBIEKTÓW PODLEGAJĄCYCH OCHRONIE MIEJSKIEGO KONSERWATORA ZABYTEKÓW.  
 DANE PODLEGAJĄ WERYFIKACJI.

**geopoz\***  
 SYSTEM INFORMACJI PRZESTRZENNEJ



Formularz wyszukiwania obiektów

Ulica  Nr policyjny  Rejestr MKZ

Typ obiektu  Nazwa

**Wynik wyszukiwania obiektów**

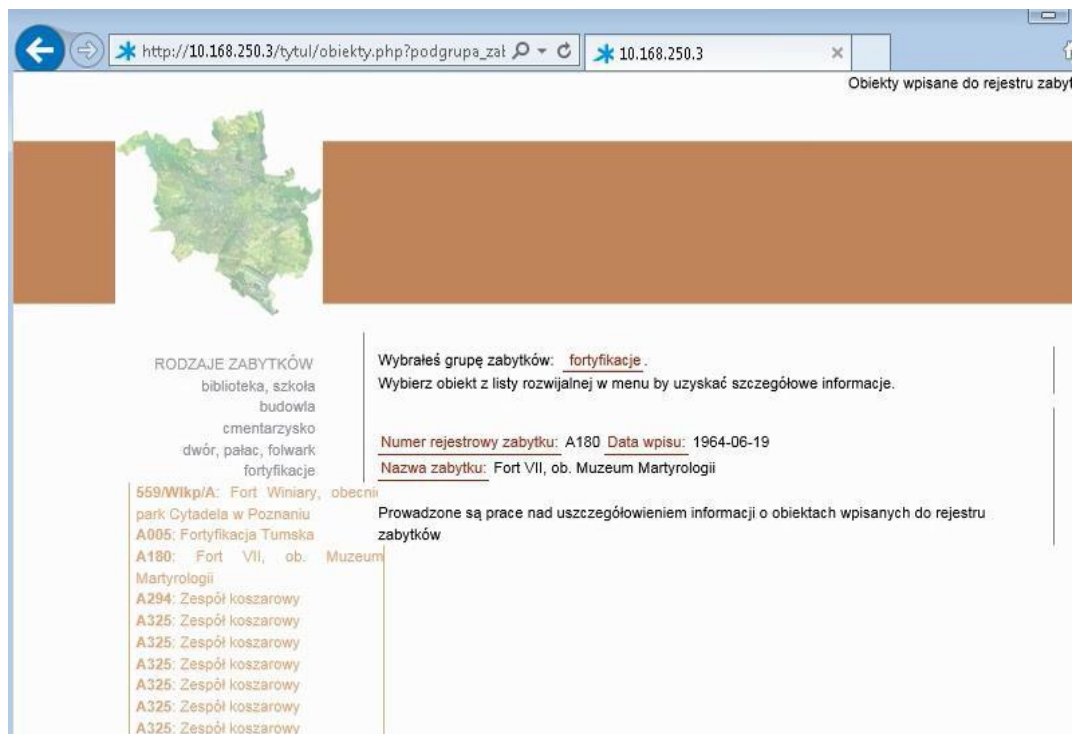
Zestawienie obiektów - liczba znalezionych: 1

Adres	Nazwa zespołu	Nazwa własna	Nazwa obecna	Typ zabytku	Datowanie	Materiał	Wpis do rejestru	Nr rejestru	Data rejestru	Położenie zabytku geometria	Położenie zabytku adres
Stolarska 7	Kościół Parafialny pw. św. Michała Archanioła	Kościół Parafialny pw. św. Michała Archanioła	-	Architektura sakralna	1932-1936		tak	659/Wlkp/A	2008-03-18		

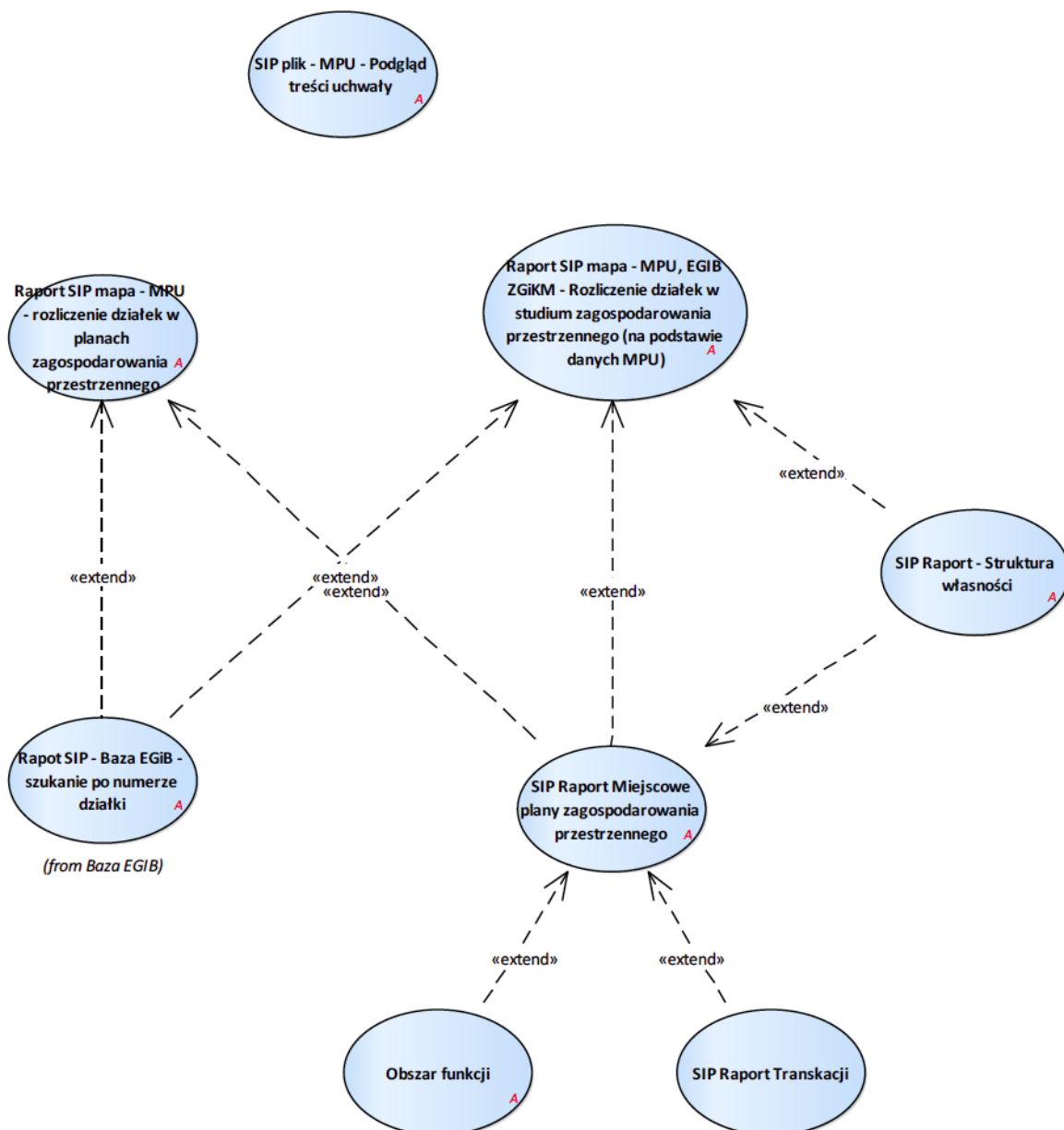
## 2.2.2.17.10.3. Raport SIP mapa obiekty wpisane do rejestru zabytków

Raport z mapy wywołany dla:

1. Zabytki > MKZ Obiekty zabytkowe małej architektury



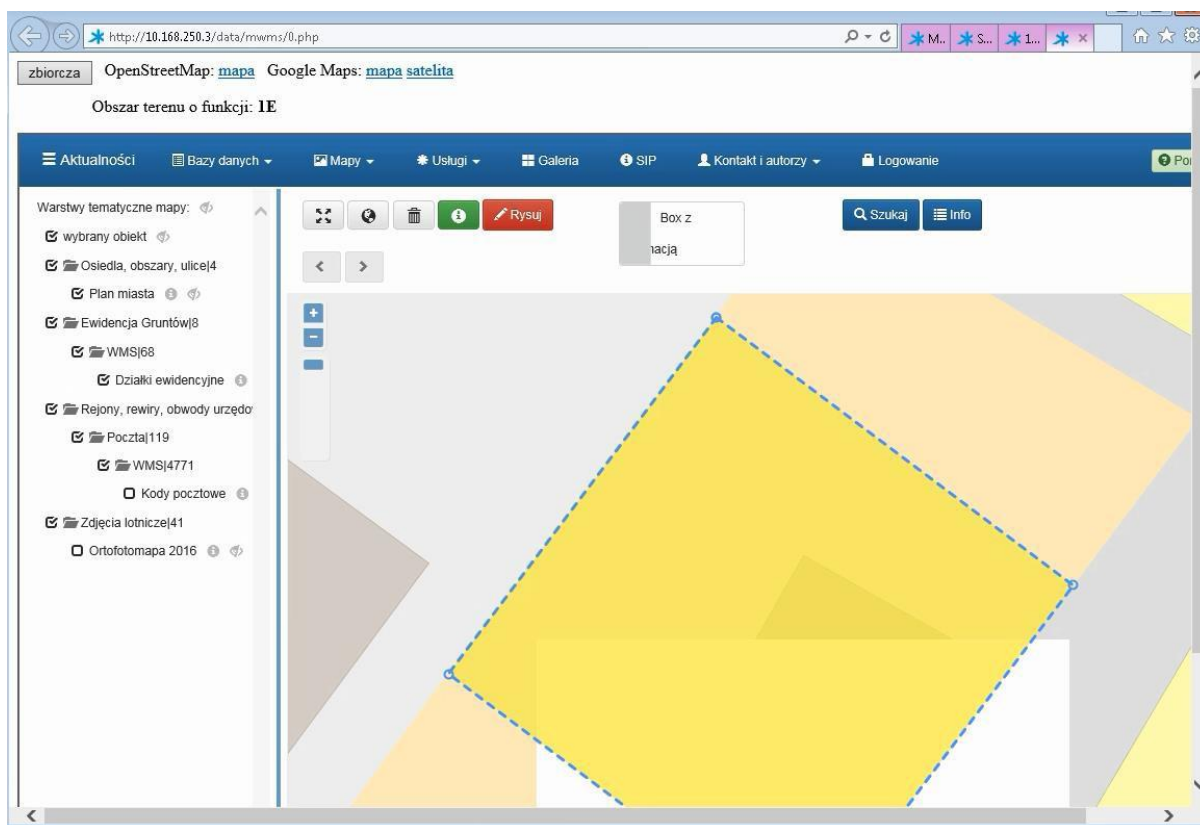
## 2.2.2.17.11. Tematy Miejskiej Pracowni Urbanistycznej MPU



Rysunek 33 – MPU

## 2.2.2.17.11.1. Obszar funkcji

Przypadek użycia pozwala na wywołanie klienta nowej aplikacji mapowej z przekazanym obszarem funkcji planu.



### 2.2.2.17.11.2. Raport SIP mapa - MPU - rozliczenie działek w planach zagospodarowania przestrzennego

Raport dostępny dla warstwy:

1. Ewidencja gruntów > Warstwy wczytywany na terenie całego miasta > AWRSP – działki rolne,
2. Ewidencja gruntów > Warstwy wczytywany na terenie całego miasta > AWRSP – działki nierolne.

ZGIKM GEOPOZ-rozliczenie działek w planach zagospodarowania przestrzennego Krzysztof Cybalski ESRI - umowa 01.12.2017r. (ESRI2017) Powrót do strony głównej

działka		pokaż wszystkie działki		
od 1 do 1				
1 - liczba znalezionych				
obr/ark	dz	własność/władanie	władający	plan zagospodarowania pow.przec./działka(plan)[m <sup>2</sup> ]
08	24	7 mapa	Rodz. upraw.: Wykonywanie praw własności Skarbu Państwa i innych praw rzeczowych (np. przez AWRSP, WAM, AMW)	Agencja Nieruchomości Rolnych - ANR
08	24	9 mapa	Rodz. upraw.: Wykonywanie praw własności Skarbu Państwa i innych praw rzeczowych (np. przez AWRSP, WAM, AMW)	Agencja Nieruchomości Rolnych - ANR
09	28	5 mapa	Rodz. upraw.: Wykonywanie praw własności Skarbu Państwa i innych praw rzeczowych (np. przez AWRSP, WAM, AMW)	Agencja Nieruchomości Rolnych - ANR
09	33	3 mapa	Rodz. upraw.: Wykonywanie praw własności Skarbu Państwa i innych praw rzeczowych (np. przez AWRSP, WAM, AMW)	Agencja Nieruchomości Rolnych - ANR
10	43	3 mana	Rodz. upraw.: Wykonywanie praw własności Skarbu Państwa i innych praw rzeczowych (np. przez AWRSP, WAM, AMW)	Agencja Nieruchomości Rolnych - ANR

### 2.2.2.17.11.3. Raport SIP mapa - MPU, EGIB ZGIKM - Rozliczenie działek w studium zagospodarowania przestrzennego (na podstawie danych MPU)

Raport wywoływany dla warstwy:

1. Studium uwarunkowań i kierunków zagospodarowania przestrzennego > Wybrane elementy studium (archiwalne)



**Rozliczenie działek w studium zagospodarowania przestrzennego (na podstawie danych MPU)** Krzysztof Cybulski ESRI - umowa 01.12.2017r. (ESRI2017) [Powrót do strony głównej](#)

Stan ewidencji gruntów i budynków aktualny na podstawie bazy WEGA aktualizowanej raz dziennie, w nocy - Uwaga! dane graficzne umieszczone w warstwach ewidencji gruntów z uwagi na inną datę pozyskania mogą nie być spójne z danymi opisowymi z ewidencji gruntów! W związku z aktualną procedurą pozyskania danych ewidencyjnych nie mogą one być obecnie traktowane jako wiążący dokument w postępowaniu administracyjnym.

**UWAGA! Przeglądane dane nie są jeszcze pobierane z nowej, docelowej lokalizacji w bazie ORACLE. Do czasu przeniesienia tej usługi dane mogą być niekompletne! Plansza kierunków Studium uwarunkowań i kierunków zagospodarowania przestrzennego m. Poznania jest dokumentem w wersji papierowej i stanowi załącznik nr 4 do uchwały nr XXXII/299/V/2008 Rady Miasta Poznania z dnia 18.01.2008 r. Rysunek należy czytać i interpretować wyłącznie w skali 1:15000. Studium zostało opracowane i uchwalone w ww. skali i jej zwiększanie może spowodować błędna interpretację zapisów Studium. Studium nie określa przeznaczenia terenów. Wyznaczone w Studium funkcje wskazują kierunki zmian funkcjonalno-przestrzennych na danym obszarze i są to funkcje brutto (tereny o przewidywanej przeważającej funkcji podstawowej oraz funkcjach uzupełniających, w tym usług podstawowych, ulic, zieleni itp.). Studium nie stanowi podstawy do wydawania decyzji administracyjnych w sprawach dotyczących warunków zabudowy i zagospodarowania terenu oraz pozwoleń na budowę. Ustalenia Studium są natomiast wiążące przy sporządzaniu miejscowych planów zagospodarowania przestrzennego.**

wyłącz przecięcia o powierzchni poniżej  m<sup>2</sup> filtr: **wybrano z mapy**  [pokaż wszystkie odcinki](#)

od 1 do 1

1 - liczba znalezionych

	rodzaj obiektu	położenie	symbol zapisu w studium	klasa drogi	ilość pasów ruchu	opis obiektu
<input type="button" value="pokaż strukturę własności"/>	III rama	węzeł Krzywoustego	kGPS.3.12	GP/S	2x2	rozbudowa węzła z ulicami kGPS.1.6 i kGP.6.1

obr	ark	dz	pow.dz[m <sup>2</sup> ] (matematyczna)	pow.przec. (działka,studium) [m <sup>2</sup> ]	właściciel	rodzaj władania	plan zagospodarowania pow.przec.(działka,plan)[m <sup>2</sup> ]	plan zagospodarowania pow.przec. (studium,działka,plan)[m <sup>2</sup> ]
06	27	1/56 <input type="button" value="mapa"/>	2404.5	w odcinku: 2341.9 (97.4%) we wszystkich: 2341.9(97.4%)	Skarb Państwa,		Poznańskie Centrum Logistyczne Franowo - Żegrze - 1UC XL/419/V/2008 z dnia 2008-07-08 0 0052 ha (pow.matemat.) 2,6% pow. działki	



## 2.2.2.17.11.4. SIP Raport - Struktura własności

Raport struktury własności wykonywany w obszarze (np. obszar planu)

**STRUKTURA WŁASNOŚCI** Krzysztof Cybulski ESRI - umowa 01.12.2017r. (ESRI2017) [Powrót do strony głównej](#)

Szczegółowe zestawienie dla Wydziału Finansowego.

**WŁAŚCICIEL I SPOŚÓB WŁADANIA ZGRUPOWANE, DLA SPŁAWIE - REJON ULICY CHRZANOWSKIEJ.**  
W celu uzyskania listy działek zaznacz właścicieli i potwierdź swój wybór.

Oznaczenie z przeglądarki	Właściciel	Sposób władania	Całkowita powierzchnia działek	Powierzchnia działek wewnątrz zaznaczonego markera 	Liczba działek	Liczba nieruchomości	Zaznacz właścicieli <input type="button" value="Zaznacz wszystko"/>
	Miasto Poznań,	- Inny rodzaj władania,	2120	1466.53	2	2	
	Miasto Poznań,	- Rodz. upraw: Gospodarowanie zasobem nieruchomości SP oraz gminnymi powiatowymi i wojewódzkimi zasobami nieruchomości,	11031	8919.48	13	10	
	Miasto Poznań,	- Rodz. upraw.: Wykonywanie zadań zarządcy dróg publicznych,	40507	23450.89	8	5	
	Miasto Poznań,	- Użytkowanie wieczyste,	976	1.32	2	2	

## 2.2.2.17.11.5. SIP Raport Miejscowe plany zagospodarowania przestrzennego

Funkcjonalność uruchamiana z menu pomocy aplikacji mapowej iGeoMap

http://10.168.250.3/data/plan\_szczegolowy/plan.php Miejscowe plany zagospod...

### Miejscowe plany zagospodarowania przestrzennego

Powrót do strony głównej

W celu uzyskania szczegółowych informacji o planach miejscowych proszę wybrać z listy poszukiwany miejscowy plan zagospodarowania przestrzennego. Listy w menu posortowane są alfabetycznie (ale plany rozpoczynające się na literę: "c, l, s, z, z" znajdują się na końcu listy).

W celu szybkiego znalezienia planu prosimy użyć poniższej wyszukiwarki. Aby odszukać plan np.: "Centrum 2" - wystarczy w polu formularza wpisać frazę: "cent" lub "2". Po kliknięciu przycisku "Szukaj" wyświetlą się wyniki.

**Wyszukaj mpzp - wpisz frazę**

Strona główna

---

**ZATWIERDZONE mpzp w Poznaniu**

Antoninek - wschód - cz. A

**OPRACOWYWANE mpzp w Poznaniu**

Bałtycka - Gnieźnierska

---

**Udział % powierzchni działek wg właścicieli, łącznie we wszystkich uchwalonych mpzp**

**Powierzchnia uchwalonych mpzp: 116532496 m<sup>2</sup> (~117 km<sup>2</sup>) na terenie 45830 działek**

Właściciel	Pow. (m <sup>2</sup> )	Pow. (%)	L. działek
Miasto Poznań	51240826	44	15753
Osoba fizyczna legitymująca się obywatelstwem polskim	29247881	25	21629
Skarb Państwa	22315305	19	4162
Spółka handlowa niebędąca cudzoziemcem	6570053	6	1395
Państwowa osoba prawna lub jednoosobowa spółka Skarbu Państwa	1357754	1	145
Kościół lub związek wyznaniowy	1311339	1	317
Spółka handlowa będąca cudzoziemcem	1235248	1	296
Spółdzielnia mieszkaniowa	1205087	1	472
prawo związane: Osoba fizyczna legitymująca się obywatelstwem polskim	826245	1	1095
Województwo	303773	0	81
prawo związane: Spółka handlowa niebędąca cudzoziemcem	190237	0	122
Stowarzyszenie	182370	0	58
Spółdzielnia lub związek spółdzielni (z wyłączeniem mieszkaniowych)	115828	0	90
prawo związane: Spółka handlowa będąca cudzoziemcem	100713	0	9
prawo związane: (nieaktual.) Cudzoziemiec	96976	0	39
wspólnota: Osoba fizyczna legitymująca się obywatelstwem polskim (nieaktual.) Cudzoziemiec	66907	0	57
Gminna osoba prawna lub jednoosobowa spółka gminy	47046	0	13
prawo związane: Miasto Poznań	32108	0	7
Powiat	7481	0	1
prawo związane: Spółdzielnia lub związek spółdzielni (z wyłączeniem mieszkaniowych)	6312	0	1
Właściciel nieustalony	6032	0	8
prawo związane: Stowarzyszenie	3539	0	3
Gmina lub związek międzygminny	1891	0	3
Spółdzielnia rolnicza	1182	0	2
prawo związane: Gminna osoba prawna lub jednoosobowa spółka gminy	992	0	1
prawo związane: Państwowa osoba prawna lub jednoosobowa spółka Skarbu Państwa	943	0	1
Partia polityczna	265	0	2
prawo związane: Kościół lub związek wyznaniowy	187	0	1

**Udział % powierzchni działek wg właścicieli, łącznie we wszystkich opracowywanych mpzp**

**Powierzchnia opracowywanych mpzp: 72974670 m<sup>2</sup> (~73 km<sup>2</sup>) na terenie 32893 działek**

Właściciel	Pow. (m <sup>2</sup> )	Pow. (%)	L. działek
Miasto Poznań	25508350	35	10345
Osoba fizyczna legitymująca się obywatelstwem polskim	22840588	31	15186
Skarb Państwa	14082371	19	4021
Spółka handlowa niebędąca cudzoziemcem	4471071	6	1199
Państwowa osoba prawna lub jednoosobowa spółka Skarbu Państwa	1586048	2	278
Spółka handlowa będąca cudzoziemcem	1323644	2	290
Kościół lub związek wyznaniowy	1139803	2	198
prawo związane: Osoba fizyczna legitymująca się obywatelstwem polskim	464314	1	678
Spółdzielnia mieszkaniowa	397400	1	191
Województwo	266031	0	56
Stowarzyszenie	141065	0	21
Wojewódzka osoba prawna lub jednoosobowa spółka województwa	123997	0	1
prawo związane: Skarb Państwa	117182	0	31
Spółdzielnia lub związek spółdzielni (z wyłączeniem mieszkaniowych)	117122	0	85
prawo związane: Spółka handlowa niebędąca cudzoziemcem	114141	0	128
prawo związane: Spółka handlowa będąca cudzoziemcem	93767	0	6
wspólnota: Osoba fizyczna legitymująca się obywatelstwem polskim	60887	0	54
wspólnota: Miasto Poznań	30101	0	3
Gminna osoba prawna lub jednoosobowa spółka gminy (nieaktual.) Cudzoziemiec	29467	0	8
(nieaktual.) Cudzoziemiec	23280	0	34
prawo związane: (nieaktual.) Cudzoziemiec	13152	0	16
Osoba fizyczna bez obywatelstwa polskiego	8914	0	4
prawo związane: Spółdzielnia lub związek spółdzielni (z wyłączeniem mieszkaniowych)	5598	0	29
prawo związane: Spółdzielnia mieszkaniowa	5055	0	1
Właściciel nieustalony	3394	0	16
Gmina lub związek międzygminny	2179	0	4
wspólnota: Spółka handlowa niebędąca cudzoziemcem	2130	0	2
prawo związane: Stowarzyszenie	2061	0	2
prawo związane: Miasto Poznań	1102	0	2
prawo związane: Osoba fizyczna bez obywatelstwa polskiego	695	0	1
prawo związane: Kościół lub związek wyznaniowy	506	0	1
Partia polityczna	266	0	2

---


**Rozliczenie powierzchni funkcji uchwalonych mpzp**

**Powierzchnia uchwalonych mpzp: 116532496 m<sup>2</sup> (~117 km<sup>2</sup>), w ramach 66583 funkcji mpzp**

Grupa funkcji	Podgrupa funkcji	Powierzchnia (m <sup>2</sup> )	Liczba obiektów
aktywizacja	AG, AG_MN aktywizacja gospodarcza	441846	139
aktywizacja	aktywizacja gospodarcza	2572689	856
brak informacji	brak informacji	21948	36
infrastruktura techniczna	elektroenergetyka	72397	460
infrastruktura techniczna	gazownictwo	13618	42
infrastruktura techniczna	kanalizacja, ciepłownictwo	152969	225
infrastruktura techniczna	telekomunikacja	2270	9
infrastruktura techniczna	wodociągi	1247672	44
komunikacja	KE, KZ, KL, KD, KX komunikacja drogowa	12882057	21191
komunikacja	komunikacja lotnicza	610413	6
komunikacja	komunikacja szynowa	492861	715
mieszkalnictwo	brak informacji	437	6
mieszkalnictwo	KE, KZ, KL, KD, KX komunikacja drogowa	14033	11
mieszkalnictwo	M_U zabudowa mieszana	2282978	2944
mieszkalnictwo	U_M usługi zabudowa mieszkaniowa	184630	216



mieszkalnictwo	zabudowa jednorodzinna	14161165	22634
mieszkalnictwo	zabudowa wielorodzinna	5011910	3965
mieszkalnictwo	zabudowa zagrodowa	155490	73
mieszkalnictwo	zabudowajedno/wielorodzinna	14515	14
tereny zamknięte	tereny zamknięte	1192093	560
tereny zielone	cmentarz	1021948	30
tereny zielone	natura_2000	50972	8
tereny zielone	ogrody działkowe	3041836	333
tereny zielone	tereny rolne	7742447	863
tereny zielone	UT,US,UN,UO usługi w zieleni	117743	60
tereny zielone	zielen izolacyjna	409969	159
tereny zielone	zielen leśna	40788704	3615
tereny zielone	zieleni parkowa	6880498	2307
usługi	aktywizacja gospodarcza	44632	14
usługi	kanalizacja, ciepłownictwo	49032	25
usługi	M_U zabudowa mieszana	73896	24
usługi	UH,U usługi	5370783	2849
usługi	U_M usługi zabudowa mieszkaniowa	292876	407
usługi	usługi o pow >2000	950437	172
usługi	UT,US,UN,UO usługi w zieleni	3544240	1123
usługi	wody	144719	37
usługi	zabudowa wielorodzinna	7478	4
wody	brak informacji	8228	8
wody	wody	4464067	399



## Raport dla wybranego planu

### Miejscowe plany zagospodarowania przestrzennego

[Powrót do strony głównej](#)

W celu uzyskania szczegółowych informacji o planach miejscowych proszę wybrać z listy poszukiwany miejscowy plan zagospodarowania przestrzennego. Listy w menu posortowane są alfabetycznie (ale plany rozpoczynające się na literę: "C, I, S, Z" znajdują się na końcu listy).

W celu szybkiego znalezienia planu prosimy użyć poniższej wyszukiwarki. Aby odszukać plan np.: "Centrum 2" - wystarczy w polu formularza wpisać frazę: "cent" lub "2". Po kliknięciu przycisku "Szukaj" wyświetlą się wyniki.

Wyszukaj mpzp - wpisz frazę

[Strona główna](#)

ZATWIERDZONE  
mpzp w Poznaniu

Antoninek - wschód - cz. A

OPRACOWYWANE  
mpzp w Poznaniu

Bałtycka - Gnieźnierska

Wybrałeś plan uchwalony:

**Folwark Michałowo - cz. A** (nr 59)

#### Udział % powierzchni działek w planie wg właścicieli


Powierzchnia planu: 284756 m <sup>2</sup>			
Właściciel	Powierzchnia (m <sup>2</sup> )	Pow. (%)	Liczba działek
Skarb Państwa	110722	39	28
Osoba fizyczna legitymująca się obywatelstwem polskim	79132	28	62
Miasto Poznań	74487	26	48
Spółka handlowa niebędąca cudzoziemcem	14267	5	11

prawo związane: Osoba fizyczna legitymująca się obywatelstwem polskim	6150	2	8
---	------	---	---

Rozliczenie powierzchni funkcji (284756 m <sup>2</sup> ) uchwalonego mpzp			
Grupa funkcji	Podgrupa funkcji	Powierzchnia (m <sup>2</sup> )	Liczba obiektów
infrastruktura techniczna	elektroenergetyka	492	10
infrastruktura techniczna	kanalizacja, ciepłownictwo	1182	1
komunikacja	KE, KZ, KL, KD, KX komunikacja drogowa	61287	79
mieszkalnictwo	M_U zabudowa mieszana	29914	11
mieszkalnictwo	zabudowa jednorodzinna	148985	124
usługi	UH, U usługi	42897	10

Struktura własności

Transakcje

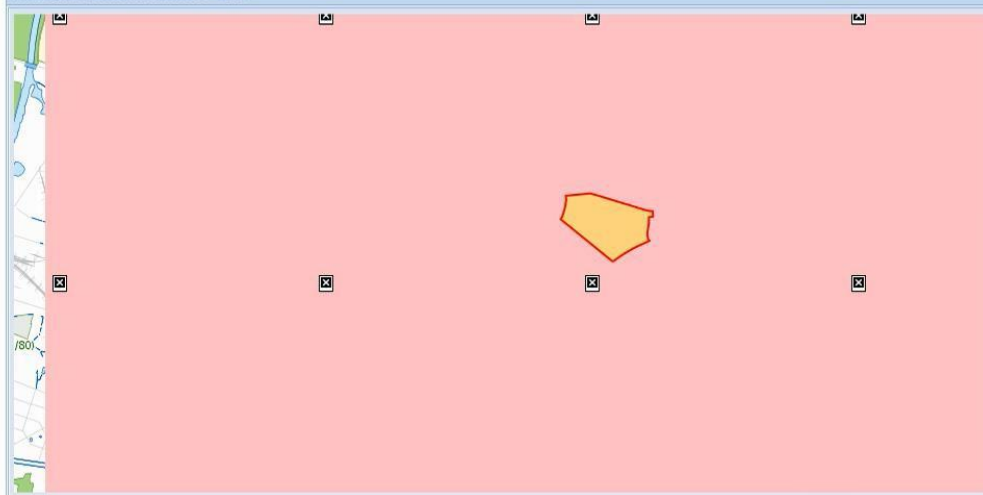
Zestawienie powierzchni dla mpzp:	
Uchwała o przystąpieniu:	XXXVI/305/IV/2004
Data przystąpienia:	2004-01-13
Uchwała zatwierdzająca:	XCIX/1119/IV/2006
Data zatwierdzenia:	2006-07-11
Publikacja w dzienniku urzędowym:	Nr 87 poz. 1670 z dnia 2008.05.31
Tekst uchwały:	
Stan publikacji w przeglądarce:	opublikowany
Opracowanie w standardzie kml:	niedostępne
Funkcje terenu w Studium: (z uwagi na błędy w geometrii lista funkcji może być niekompletna)	Funkcje (Nazwa strefy [nazwa funkcji]): D3 [MN] Tereny komunikacyjne (Nazwa klasy [symbol]): Z [kdZ.2]

Rysunek planu:



Zestawienie powierzchni mpzp				
Funkcja w mpzp	Powierzchnia (m <sup>2</sup> )	Grupa funkcji	Podgrupa funkcji	Funkcje w studium
21E Obszar funkcji Struktura własności	227	infrastruktura techniczna	elektroenergetyka	Funkcje: D3 [MN] Tereny komunikacyjne: brak terenów komunikacyjnych
24K Obszar funkcji Struktura własności	1183	infrastruktura techniczna	kanalizacja, ciepłownictwo	Funkcje: D3 [MN] Tereny komunikacyjne: Z [kdZ.2]
4E Obszar funkcji Struktura własności	51	infrastruktura techniczna	elektroenergetyka	Funkcje: D3 [MN] Tereny komunikacyjne: brak terenów komunikacyjnych
E Obszar funkcji Struktura własności	36	infrastruktura techniczna	elektroenergetyka	Funkcje: D3 [MN] Tereny komunikacyjne: brak terenów komunikacyjnych
E Obszar funkcji Struktura własności	36	infrastruktura techniczna	elektroenergetyka	Funkcje: D3 [MN] Tereny komunikacyjne: brak terenów komunikacyjnych
E Obszar funkcji Struktura własności	36	infrastruktura techniczna	elektroenergetyka	Funkcje: D3 [MN] Tereny komunikacyjne: brak terenów komunikacyjnych

Nazwa planu: Folwark Michałowo - cz. A



Plan na mapie miejskiej

2.2.2.17.11.6. SIP Raport Transakcji

© ZGM GEOPOZ 2003-2018. Dane tutej do użytku wewnętrzny! zmień str. [standard](#) wydruk

**geopoz** **POZnań**

Rynek nieruchomości miasta Poznania  
dane rown z WEGI (SWCE) przejęte do SIP 2018-02-13 22:05

Warsunki wyszukiwania (zaznacz przynajmniej po jednym polu w każdym z warunków)

<p><b>dane z ID "WYEN"</b> (dane od 1997 - 2008)</p> <p>dokument źródłowy: akt notarialny <input checked="" type="checkbox"/> operat szacunkowy <input checked="" type="checkbox"/></p> <p>Wybierz grunt - prawo rzeczowe: własność <input checked="" type="checkbox"/> wciążność użytkownika <input checked="" type="checkbox"/></p> <p>Wybierz rodzaj nieruchomości: niezabudowana <input checked="" type="checkbox"/> zabudowana <input checked="" type="checkbox"/> lokalowa <input checked="" type="checkbox"/></p> <p>Wybierz porządek w MPZP (Prze): - lub z przezn. - oraz bez przezn.</p> <p>Wprowadź wielkość udziału w gruncie (%) c.w. = 100</p> <p>Sortuj: data transakcji - łączna cena/wartość nieruchomości -</p>	<p><b>dane z RCJWE (GdM)</b> (dane od 2008)</p> <p>Wybierz rodzaj nieruchomości: nieruchomość budowlana <input checked="" type="checkbox"/> nieruchomość mieszk. nieruchomość lokalowa <input checked="" type="checkbox"/></p> <p>niezabudowana nieruchomość przeznaczona pod zabudowę inną niż zagrodowa <input checked="" type="checkbox"/> niezabudowana nieruchomość rolno-wieloletniowa <input checked="" type="checkbox"/> niezabudowana nieruchomość jednorolnowa <input checked="" type="checkbox"/> nieruchomość zabudowana budynkami pełniącymi inną funkcję niż zagrodowa i mieszkaniowa <input checked="" type="checkbox"/> nieruchomość zabudowana budynkami mieszkalnymi <input checked="" type="checkbox"/> zabudowana nieruchomość rolno <input checked="" type="checkbox"/></p>
---	--

od miesiąca 1 - roku 1996  
do miesiąca 3 - roku 2018

WYBIERZ TRANSAKCJE:

Wykaz transakcji / operatów szacunkowych w wybranym obszarze

Raport na temat wyszukanych transakcji / wycen (wszystkie rekordy)				Raport na temat wyszukanych transakcji / wycen (wszystkie rekordy)			
rodzaj nieruchomości	ilość transakcji	średnia wartość / cena 1 m <sup>2</sup> gruntu	wartość transakcji/wycen 1 m <sup>2</sup> lokalu	rodzaj nieruchomości	ilość transakcji	średnia wartość / cena 1 m <sup>2</sup> gruntu	wartość transakcji/wycen 1 m <sup>2</sup> lokalu

Wykaz transakcji / operatów szacunkowych w wybranym obszarze

Raport na temat wyszukanych transakcji / wycen (wszystkie rekordy)				Raport na temat wyszukanych transakcji / wycen (wszystkie rekordy)					
rodzaj nieruchomości	ilość transakcji	średnia wartość / cena 1 m <sup>2</sup> gruntu	wartość transakcji/wycen 1 m <sup>2</sup> lokalu	rodzaj nieruchomości	ilość transakcji	średnia wartość / cena 1 m <sup>2</sup> gruntu	wartość transakcji/wycen 1 m <sup>2</sup> lokalu		
zabudowana	50	-	2063337 zł	niezabudowana nieruchomość jednorolnowa rolno.	1	418,22m <sup>2</sup>	450000 zł		
niezabudowana	40	132 zł/m <sup>2</sup>	5310486 zł	niezabudowana nieruchomość rolno-wieloletniowa	2	310,15m <sup>2</sup>	74200 zł		
lokalowa	2	2095 zł/m <sup>2</sup>	340000 zł	niezabudowana nieruchomość przeznaczona pod zabudowę inną niż zagrodowa	28	386,15m <sup>2</sup>	827408 zł		
<b>razem:</b>	<b>100</b>	-	<b>3134653 zł</b>	nieruchomość zabudowana budynkami mieszkalnymi	63	-	2087490 zł		
<input type="button" value="dodaj do warstwy cen średnich"/>				niezabudowana nieruchomość przeznaczona pod zabudowę inną niż zagrodowa, nieruchomości zabudowane budynkami mieszkalnymi	7	-	600500 zł		
ul 1 w 20 / 100				nieruchomość zabudowana budynkami pełniącymi inną funkcję niż zagrodowa i mieszkaniowa	18	-	1905000 zł		
<input type="button" value="następne 20"/>				niezabudowana nieruchomość przeznaczona pod zabudowę inną niż zagrodowa, nieruchomości zabudowane budynkami mieszkalnymi	1	-	240001 zł		
usuł rekord z obliczeń: <input checked="" type="checkbox"/>	usuł ten rekord i wszystkie wcześniejsze: <input checked="" type="checkbox"/>	usuł ten rekord i wszystkie późniejsze: <input checked="" type="checkbox"/>		nieruchomość zabudowana budynkami mieszkalnymi	1	-	59000 zł		
nr transakcji (baza danych Rynek) 2005-02 data transakcji 2005-02 rodzaj nieruchomości zabudowana przeznaczenie w planie zagospodarowania MM58m3 rodzaj nieruchomości zabudowana grunt-prawo rzeczowe Własność złotyca Os. Brzeźna nabywca Os. prawa powierzchnia działki 23199 m <sup>2</sup> udział w gruncie 53,3 % łączna cena/wartość nieruchomości 1200000,00 zł				nr transakcji (baza danych Rynek) 2009-06 data transakcji 2009-06 rodzaj nieruchomości nieznana forma obrót Sprzedaż bezprzetargowa cel wyceny rodzaj dokumentu źródłowego przeznaczenie w planie zagospodarowania złotyca Osoba fizyczna nabywca Gmina, Powiat, Województwo				rodzaj nieruchomości niezabudowana nieruchomość przeznaczona pod zabudowę inną niż zagrodowa cena/wartość gruntu 80000,00 zł powierzchnia działki 323 m <sup>2</sup> udział w gruncie 11 % grunt-prawo rzeczowe Własność powierzchnia zbywanego gruntu 325,00 m <sup>2</sup> cena/wartość 1 m <sup>2</sup> gruntu 246,15 zł cena/wartość nieruchomości 80000,00 zł <input type="button" value="pokaż działki na mapie"/>	
usuł rekord z obliczeń: <input checked="" type="checkbox"/>	usuł ten rekord i wszystkie wcześniejsze: <input checked="" type="checkbox"/>	usuł ten rekord i wszystkie późniejsze: <input checked="" type="checkbox"/>		usuł rekord z obliczeń: <input checked="" type="checkbox"/>	usuł ten rekord i wszystkie wcześniejsze: <input checked="" type="checkbox"/>	usuł ten rekord i wszystkie późniejsze: <input checked="" type="checkbox"/>			
nr transakcji (baza danych Rynek) 2005-08 data transakcji 2005-08 rodzaj nieruchomości zabudowana przeznaczenie w planie zagospodarowania MM58m3 rodzaj nieruchomości zabudowana grunt-prawo rzeczowe Własność złotyca Os. Brzeźna nabywca Os. fizyczna powierzchnia działki 583 m <sup>2</sup> udział w gruncie 100 % łączna cena/wartość nieruchomości 315000,00 zł				nr transakcji (baza danych Rynek) 2009-12 data transakcji 2009-12 rodzaj nieruchomości nieznana forma obrót Wzrost cel wyceny rodzaj dokumentu źródłowego przeznaczenie w planie zagospodarowania złotyca Osoba fizyczna nabywca Gmina, Powiat, Województwo				rodzaj nieruchomości nieruchomości zabudowane budynkami pełniącymi inną funkcję niż zagrodowa i mieszkaniowa cena/wartość gruntu 630 zł powierzchnia działki 5835 m <sup>2</sup>	
usuł rekord z obliczeń: <input checked="" type="checkbox"/>	usuł ten rekord i wszystkie wcześniejsze: <input checked="" type="checkbox"/>	usuł ten rekord i wszystkie późniejsze: <input checked="" type="checkbox"/>							

2.2.2.17.11.7. SIP plik - MPU - Podgląd treści uchwały

Raport dostępny dla warstwy:

1. Raportowanie przestrzenne > MPU Granice mpzp w opracowaniu
2. Raportowanie przestrzenne > MPU Granice zatwierdzonych planów

**UCHWAŁA NR LXIII/982/VI/2014**  
**RADY MIASTA POZNANIA**  
**z dnia 25 lutego 2014r.**

w sprawie **przystąpienia do sporządzenia miejscowego planu zagospodarowania przestrzennego „Centrum Handlowe M1” w Poznaniu.**

Na podstawie art. 18 ust. 2 pkt 15 ustawy z dnia 8 marca 1990 r. o samorządzie gminnym (Dz. U. z 2013 r. poz. 594, poz. 645 i poz. 1318) oraz art. 14 ust. 1 ustawy z dnia 27 marca 2003 r. o planowaniu i zagospodarowaniu przestrzennym (Dz. U. z 2012 r. poz. 647, poz. 951 i poz. 1445 oraz z 2013 r. poz. 21, poz. 405 i poz. 1238) uchwała się, co następuje:

**§ 1**

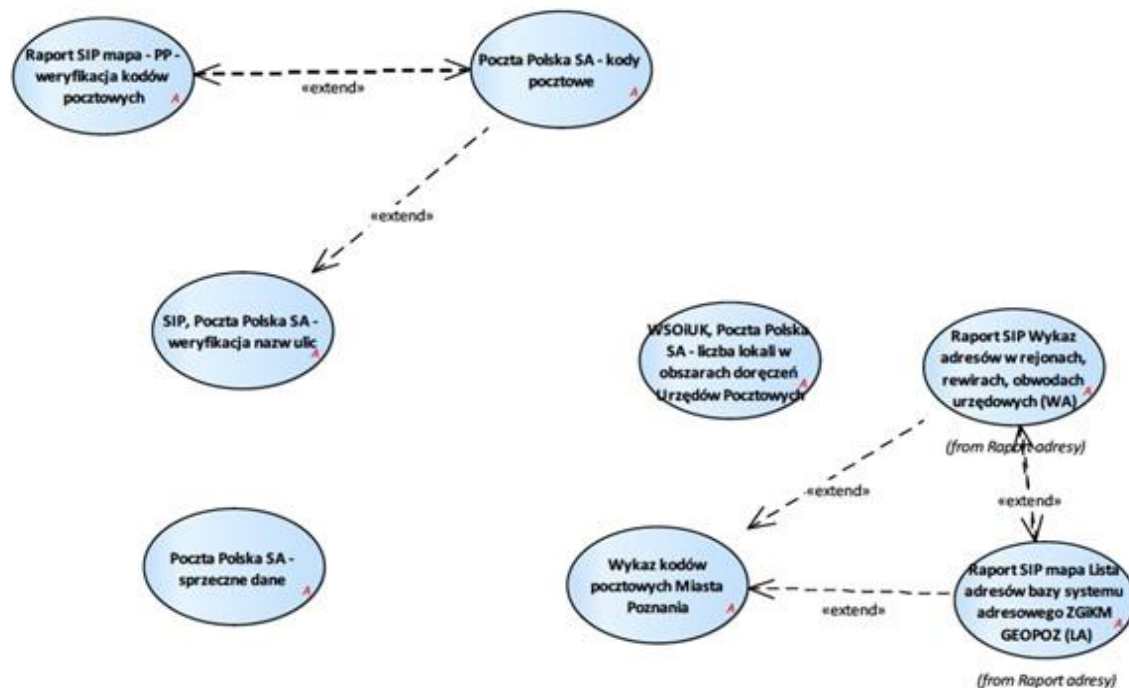
1. Przystępuje się do sporządzenia miejscowego planu zagospodarowania przestrzennego „Centrum Handlowe M1” w Poznaniu.
2. Granice obszaru objętego planem oznaczono na mapie, stanowiącej załącznik graficzny do uchwały.

**§ 2**

Opracowanie obejmuje problematykę wskazaną w art. 15 ust. 2 i ust. 3 ustawy z dnia 27 marca 2003 r. o planowaniu i zagospodarowaniu przestrzennym.

o o

#### 2.2.2.17.12. Tematy Poczta Polska



Rysunek 34 – Poczta Polska



2.2.2.17.12.1. Poczta Polska SA - kody pocztowe

Poczta Polska SA - kody pocztowe Powrót do strony głównej

zmień styl: [standard](#)  
wydruk: SA ZGIKM  
wykaz ulic: [help](#) od 1 (8743-liczba znalezionych rekordów)

UL	JEDNOSTKA	NAZWA	OBSZAR_ADR_REJ_DOR	MIJESKOWOSC	ULICA	NAZWA_UL	OO	DO	STRONA	PNA	OD_P	DO_P	
ul.	UP	Poznań 1	Poznań	Poznań (Poznań-Stare Miasto)	Ulica	Podgórna	5a	5a	nieparzyste	61-828	5.01	5.01	
ul.	UP	Poznań 1	Poznań	Poznań (Poznań-Stare Miasto)	Ulica	Podgórna	11	11	nieparzyste	61-828	11	11	
ul.	UP	Poznań 1	Poznań	Poznań (Poznań-Stare Miasto)	Ulica	Podgórna	15	19a	nieparzyste	61-828	15	19.01	
ul.	UP	Poznań 1	Poznań	Poznań (Poznań-Stare Miasto)	Ulica	Podgórna	2	12	parzyste	61-829	2	12	
ul.	UP	Poznań 1	Poznań	Poznań (Poznań-Stare Miasto)	Ulica	Zielona	1	3	nieparzyste	61-851	1	3	
ul.	UP	Poznań 1	Poznań	Poznań (Poznań-Stare Miasto)	Ulica	Zielona	5	7	wszystkie	61-851	5	7	
ul.	UP	Poznań 1	Poznań	Poznań (Poznań-Stare Miasto)	Ulica	Zielona	8a	8a	parzyste	61-851	8.01	8.01	
ul.	UP	Poznań 1	Poznań	Poznań (Poznań-Stare Miasto)	Ulica	Zielona	2	2	parzyste	61-851	2	2	
ul.	UP	Poznań 1	Poznań	Poznań (Poznań-Stare Miasto)	Ulica	Strzelecka	17	17	nieparzyste	61-846	17	17	
ul.	UP	Poznań 1	Poznań	Poznań (Poznań-Stare Miasto)	Ulica	Strzelecka	49	49	nieparzyste	61-846	49	49	
ul.	UP	Poznań 1	Poznań	Poznań (Poznań-Stare Miasto)	Ulica	Mostowa	19	19h	nieparzyste	61-854	19	19.08	
ul.	UP	Poznań 1	Poznań	Poznań (Poznań-Stare Miasto)	Ulica	Hipolita Cegielskiego	1	1	nieparzyste	61-862	1	1	
ul.	UP	Poznań 1	Poznań	Poznań (Poznań-Stare Miasto)	Ulica	Hipolita Cegielskiego	2	8	parzyste	61-862	2	8	
ul.	UP	Poznań 1	Poznań	Poznań (Poznań-Stare Miasto)	Ulica	Kazimierza Wielkiego	1	3	wszystkie	61-863	1	3	

2.2.2.17.12.2. Poczta Polska SA - sprzeczne dane

Poczta Polska SA - sprzeczne dane Powrót do strony głównej

[Query EDYTUJ USLUGE Poczta Polska SA - sprzeczne dane  
SIP\_POCZTA\_V\_KODY\_POCZTA\_SA\_SPRZECZNE]

zmień styl: [standard](#)  
wydruk: [help](#) od 1 (0-liczba znalezionych sprzecznych kodów)

Poczta Polska SA - sprzeczne dane		
wyświetl tabelę w pionie		
zmień komentarz	opis AT zmień komentarz	
		<a href="#">szukaj</a> <a href="#">mniej opcji</a>

od 1 (0-liczba znalezionych sprzecznych kodów)

Na podstawie danych SIT nr ewidencyjny 30.0001.2006  
help  
Projekt graficzny i wykonanie:  
System Informacji Przestrzennej ZGIKM GEOPOZ  
dostęp nie jest limitowany

Dokument do użytku wewnętrznego w  
Jednostka organizacyjna/Wydział  
Sporządził(a)  
Data 26-01-2018 10:17:25

2.2.2.17.12.3. Raport SIP mapa - PP -weryfikacja kodów pocztowych

Przypadek użycia dostępny z mapy dla warstw z grupy Rejony , rewiry, obwody urzędowe > Poczta > Poczta SA - warstwy robocze

SIP, Poczta Polska SA - weryfikacja kodów pocztowych Powrót do strony głównej

zmień styl: [standard](#)  
wydruk: Poczta Polska SA  
od 1 (1-liczba znalezionych adresów)

SIP, Poczta Polska SA - weryfikacja kodów pocztowych													
w pionie													
id punktu adresowego (ZGIKM)	typ (ZGIKM)	nazwa (ZGIKM)	nr (ZGIKM)	data utworzenia w bazie (ZGIKM)	status (ZGIKM)	wydana decyzja (UMP)	kod pocztowy (ZGIKM)	OBSZAR_ADR_REJ_DOR	status poprawności kodu pocztowego	kod pocztowy (PocztaPolska SA)	od	do	strona
229865	ul.	Zofii Nałkowskiej	22	2017-10-13	obowiązujący	nie	60-586	Poznań	inny	60-573 wybierz	21	40	wszystkie

od 1 (1-liczba znalezionych adresów)

2.2.2.17.12.4. SIP, Poczta Polska SA - weryfikacja nazw ulic

SIP, Poczta Polska SA - weryfikacja nazw ulic Powrót do strony głównej

zmień styl: **standard**  
wydruk  
wykaz kodów pocztowych  
od 1 (2488-liczba znalezionych ulic)

OBJECTID	TYP	WG_IMIENIA_WYDRUK	STATUS	ULICA	UL	NAZWA_UL
101	ul.	Franciszka Kleeberga	OK	Ulica	ul.	Franciszka Kleeberga wykaz kodów pocztowych
102	ul.	Franciszka Włada	OK	Ulica	ul.	Franciszka Włada wykaz kodów pocztowych
103	ul.	Władysława Boradowskiego	OK	Ulica	ul.	Władysława Boradowskiego wykaz kodów pocztowych
104	ul.	Edmunda Knolla-Kownackiego	OK	Ulica	ul.	Edmunda Knolla-Kownackiego wykaz kodów pocztowych
105	ul.	Franciszka Altera	OK	Ulica	ul.	Franciszka Altera wykaz kodów pocztowych
106	ul.	Stanisława Grzmota-Skotnickiego	OK	Ulica	ul.	Stanisława Grzmota-Skotnickiego wykaz kodów pocztowych

2.2.2.17.12.5. WSOiUK, Poczta Polska SA - liczba lokali w obszarach doręczeń Urzędów Pocztowych

2.2.2.17.12.6. Wykaz kodów pocztowych Miasta Poznania

data/ulice\_adresy/kody\_opis.php

**WYKAZ KODÓW POCZTOWYCH MIASTA POZNANIA**

kod pocztowy (w-dwójny znak):  ulica (po przecisk):  SZUKAJ

od 1 do 25 **pokaz nastepne 25**  
1288 - liczba znalezionych kodów

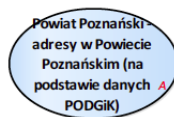
kod pocztowy	adres
60-001	Ceglana Ceramika Cieliana Rudzica Wlkopy
60-002	Cedzyna Kowalewska Poleska Ralska Wlkopy
60-003	Krzyszowska Sycowska Trzebińska Wlkopy 1 00 45 2 do 44
60-004	Głogowska 291 do końca, 292 do końca
60-005	Fabianowo
60-006	Glinianki Gruntowa Mieszyńska 1 do 55, 2 do 55 Otwarta Stara Cegielnia Tyńska Zamęska
60-008	Kotowo
60-012	Lwówecka Opicki Sąleńska Urzędka Ustronna
60-086	----
60-101	Będzewska Chorońska Głuchowska Granowska Komornicka Konarszewska Ptaszkowska Rosnowska Zamyślowa
60-102	Mikowiska Cielmna Papińska Strykowska Szreniewska Śmigłowska Trzebińska Wlkopy
60-103	Bohaterów Westerplatte 1 do 23, 2 do 24 Godyńska Kosiłowska 45 do końca, 85 do końca Leszczyńska 61 do 85, 82 do 85 Osiedla Włoszakowicka
60-104	Bozna Głogowska 261 do 269, 190 do 290 Hallera Józefa Zwłoka
60-105	Kopania
60-106	Gęsia Głęboka Kacza Odlecia Skrajna Torfowa Zabla
60-107	Górnica Zgody 57 do końca, 58 do końca
60-111	Czempińska Głogowska 199 do 259 Karpińska Rakoniewicka Stępczewska Sumierszka
60-112	Kościańska 1 do 43, 2 do 54
60-113	Bojanowska Piargowa Rawicka Regionalna Skalina
60-114	Krzywińska Orzańska Szubińska Śmiełowska
60-115	Bohaterów Westerplatte 29 do końca, 26 do końca Jaskłowa Kępińska Leszczyńska 1 do 59, 2 do 59 Na Uboczu Pomieka Przejęcz Zielbwa
60-116	Ciechocinska 135 do końca, 136 do końca Głogowska Granowa Turnowa
60-118	Krzywa 3 do końca, 2 do końca Mietosza Miedziana Pl. Zbawiciela Wlkop
60-119	Andrzejewskiego Antoniego
60-121	Głogowska 177 do 197 Słowicza

W związku z przenoszeniem usług do nowej bazy ORACLE, dane w nich przedstawiane mogą być nieaktualne i niekompletne. Prześnamy użytkowników SIP za uruchomienia w pracy [Patrz wykaz zmian dotyczących przenoszenia tych usług](#)

Na podstawie danych SIT nr ewidencyjny 30.0001.2006  
Projekt graficzny i wykonanie:  
Biuro ds. Systemu Informacji Przestrzennej ZGKM GEOPOZ  
dostęp nie jest limitowany

Dokument do użytku wewnętrznego w  
(Jednostka organizacyjna/Wydział)  
Sporządził(a)  
data 14-02-2018 14:10:16

2.2.2.17.13. Tematy PODGIK



Rysunek 35 – PODGIK

2.2.2.17.13.1. Powiat Poznański - adresy w Powiecie Poznańskim (na podstawie danych PODGiK)

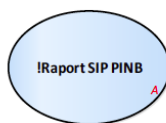
Powiat Poznański - adresy w Powiecie Poznańskim (na podstawie danych PODGiK) Powrót do strony głównej

zmień styl: **standard** wydruk:

od 1 (91388-liczba znalezionych adresów w powiecie poznańskim)

Powiat Poznański - adresy w Powiecie Poznańskim (na podstawie danych PODGiK)												
OBJECTID	MIEJSCOWOŚĆ	ULICA	NUMER	OBREB	DZIAŁKA	STATUS	FLAG	DATA_WPR	KOD	OBROT	PLIK_NR	
=	=	=	=	=	=	=	=	=	=	=	=	szukaj miejscowości
1	Cieście	Cieście	2	Cieście	2/8	2	1	16/07/13	1306	-4.90437519810407	1	mapa SIP Portal SIP: stł zbiorcza OpenStreetMap: mapa Google Maps: mapa satelita
2	Cieście	Cieście	3	Cieście	54/3	2	1	16/07/13	1306	-1.76276254451427	1	mapa SIP Portal SIP: stł zbiorcza OpenStreetMap: mapa Google Maps: mapa satelita
3	Cieście	Cieście	9	Cieście	54/18	2	1	16/07/13	1306	-1.97222205475359	1	mapa SIP Portal SIP: stł zbiorcza OpenStreetMap: mapa Google Maps: mapa satelita

2.2.2.17.14. Tematy Powiatowego Inspektora Nadzoru Budowlanego



Rysunek 36 – Powiatowy Inspektor Nadzoru Budowlanego

2.2.2.17.14.1. Raport SIP PINB

data/pinb/index.php

POWIATOWY INSPEKTOR NADZORU BUDOWLANEGO Krzyżstof Cybulski ESRI - umowa 01.12.2017r. (ESRI2017) Powrót do strony głównej

ZESTAWIENIE DANYCH DOTYCZĄCYCH DZIAŁKI 35/21/15/3 NA PODSTAWIE BAZ URZĘDU MIEJSKIEGO  
 sprawić działkę 35/21/15/3 w bazie Ewidencji gruntów zwrotów ZBYCIA komunalizacji środków trwałych dzierżaw podatkowej WUIA PINB zestawienieHistoria widok plan

Dane tylko do użytku wewnętrznego! Baza PINB aktualna na dzień 2018.01.11.

<ul style="list-style-type: none"> <li>• błędne obręby</li> <li>• błędne arkusze</li> <li>• błędne działki</li> <li>• nielstniejące ulice (w opracowaniu)</li> </ul>	<p><b>Wyszukiwanie obiektów z błędami:</b> Wysierz poszukiwany typ błędu z menu</p>	<p><b>Wyszukiwanie zaawansowane:</b> wyszukaj sprawę po numerze opłaty np. (01/01/1/1) wybierz ulicę z listy by wyszukać wszystkie decyzje na tej ulicy wpisz numer identyfikacyjny prowadzonej sprawy by szukać bazę danych po sprawie</p>	<p>Wyszukiwarka szukaj działki</p> <p>35/21/15/3</p> <p>szukaj po ulicy</p> <p>nr adresowy</p> <p>szukaj po sprawie</p> <p>szukaj</p>
--	---	---	---

Opcje wyszukiwania  
 działka: 35/21/15/3  
 ulica:  
 numer id pinb:

Numer id	ulica	nr_bud	nr_miesz	obr	ark	dz	nr_ewid	rodzaj sprawy	data
7869	Regłowa	8	0	35	21	15/32	0	zawiadomienie o zakończeniu budowy z dnia 2006-01-18	2006-01-18

W związku z przenoszeniem usług do nowej bazy ORACLE, dane w nich przedstawiane mogą być nieaktualne i niekompletne. Przepraszamy użytkowników SIP za utrudnienia w pracy.  
 Patrz wykaz zmian dotyczących przenoszenia tych usług

Na podstawie danych SIT nr ewidencyjny 30.0001.2006 help Projekt graficzny i wykonanie: System Informacji Przestrzennej ZGKM GEOPOZ	Dokument do użytku wewnętrznego w Jednostka organizacyjna (Wydział) ESRI - umowa 01.12.2017r. ESRI2017 Sporządził(a) Krzyżstof Cybulski Data 22-01-2018 13:06:42
--	--

Wykaz dla ulicy



Dane tylko do użytku wewnętrznego! Baza PINB aktualna na dzień 2018.01.11.

- błędne obręby
- błędne arkusze
- błędne działki
- nielastniejące ulice (w opracowaniu)

**Wyszukiwanie obiektów z błędami:**  
Wybierz poszukiwany typ błędu z menu

**Wyszukiwanie zaawansowane:**  
wybierz ulicę z listy by wyszukać wszystkie decyzje na tej ulicy  
wpisz numer identyfikacyjny prowadzonej sprawy by szukać bazę danych po sprawie

Wyszukiwarka  
szukaj działki

szukaj po ulicy:

nr adresowy:

szukaj po sprawie:

szukaj

Opcje wyszukiwania:  
działka: Regłowa  
ulica: Regłowa  
numer id pinb:

Numer id	ulica	nr_bud	nr_mieszk	obr	ark	dz	nr_ewid	rodzaj sprawy	data
26210	Regłowa	3	0	0	21	15/46	0	zawiadomienie o zakończeniu budowy z dnia 2009-01-09	2009-01-09
26235	Regłowa	3	0	35	21	15/46	0	zawiadomienie o planowanym rozpoczęciu budowy z dnia 2008-10-16	2008-10-16
26095	Regłowa	3	0	35	21	15/46	0	zawiadomienie o planowanym rozpoczęciu budowy z dnia 2009-01-09	2009-01-09
21334	Regłowa	3	0	35	21a	15/46	0	samowola budowlana i odstępstwa - egzekucja	0000-00-00
21544	Regłowa	3	0	35	21a	15/	0	samowola budowlana i odstępstwa - egzekucja	0000-00-00
8628	Regłowa	6	0	0	0	0	0	samowola budowlana i odstępstwa - egzekucja	0000-00-00
7989	Regłowa	8	0	35	21	15/32	0	zawiadomienie o zakończeniu budowy z dnia 2006-01-18	2006-01-18

wygląd zestawienia danych zawierającego błędne obręby, arkusze, działki

**POWIATOWY INSPEKTOR NADZORU BUDOWLANEGO** Krzysztof Cybulski ESRI - umowa 01.12.2017r. (ESRI2017) [Powrót do strony głównej](#)

---

Dane tylko do użytku wewnętrznego! Baza PINB aktualna na dzień 2018.01.11.

dopuszczone wpisy dla grup działek:

obr	ark	dz
01	01	1/1, 1/2
01	01,02	1/1, 1/2, 7/6

warunkowo dopuszczone wpisy dla grup działek:

01	01,02	1/1, 7/6
01	01,02	1/1, 7/6
01	01	1/1 i 1/2
01	01	1/1 ; 1/2
01	01	1/1 + 1/2

**Wyszukiwanie obiektów z błędami:**  
Wybierz poszukiwany typ błędu z menu

- błędne obręby
- błędne arkusze
- błędne działki
- nielastniejące ulice (w opracowaniu)

**Wyszukiwanie zaawansowane:**  
wyszukaj sprawę po numerze działki np.: (01/01/1/1)  
wybierz ulicę z listy by wyszukać wszystkie decyzje na tej ulicy  
wpisz numer identyfikacyjny prowadzonej sprawy by szukać bazę danych po sprawie

Wyszukiwarka  
szukaj działki

szukaj po ulicy:

nr adresowy:

szukaj po sprawie:

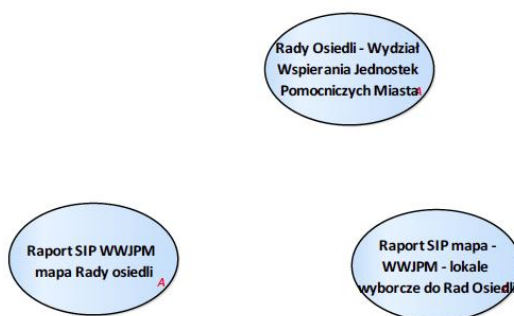
szukaj

**Wykaz błędnych obrębów**

Liczba znalezionych błędów: **106109**

Numer id	ulica	nr_bud	nr_mieszk	obr	ark	dz	nr_ewid	rodzaj sprawy	data
30247	Szczepankowo	203	0	0	0	6/2	0	zawiadomienie o planowanym rozpoczęciu budowy z dnia 2009-05-14	2009-05-14
30247	Szczepankowo	203	0	0	0	6/2	0	zawiadomienie o planowanym rozpoczęciu budowy z dnia 2009-05-14	2009-05-14
7766	Andrzejewskiego	12	8	0	12	46/19	0	zawiadomienie o planowanym rozpoczęciu budowy z dnia 2006-01-11	2006-01-11
7774	Łąkowa	17	1	0	0	0	0	zawiadomienie o planowanym rozpoczęciu budowy z dnia 2006-01-12	2006-01-12
7775	Hetmańska	14	4	0	0	0	0	zawiadomienie o planowanym rozpoczęciu budowy z dnia 2006-01-12	2006-01-12
7696	Łiterska/Parandowskiego Ig	0	0	0	0	25/07/5/257	0	zawiadomienie o planowanym rozpoczęciu budowy z dnia 2006-01-06	2006-01-06

### 2.2.2.17.15. Tematy WWJPM



Rysunek 37 – WWJPM

## 2.2.2.17.15.1. Rady Osiedli - Wydział Wspierania Jednostek Pomocniczych Miasta

Rady Osiedli - Wydział Wspierania Jednostek Pomocniczych Miasta Powrót do strony głównej

stan aktualny - cały Poznań w nowym oknie liczba mieszkańców z dnia: 2018-02-12 23:51:45  
 wykaz niespójnych adresów OK

nazwa	liczba zameldowanych na pobyt				oddział	numer uchwały RM	miejsce publikacji	data uchwalenia	data publikacji	data wejścia w życie	powierzchnia
	razem	stały	czasowy	tymczasowy							
Antoninek-Zieliniec-Kobyłepole	9655 szczegółowo	6535	127	3	Nowe Miasto	LXXV/1152/V/2010	Dz.U.2010/244/4527	31.08.2010	13.12.2010	01.01.2011	20.54
Chartowo	22631 szczegółowo	22281	335	5	Nowe Miasto	LXXV/1154/V/2010	Dz.U.2010/244/4529	31.08.2010	13.12.2010	01.01.2011	4.49
Fabianowo-Kotowo	1717 szczegółowo	1710	7		Grunwald	LXXV/1144/V/2010	Dz.U.2010/243/4519	31.08.2010	13.12.2010	01.01.2011	7.1
Główna	4335 szczegółowo	4252	83		Nowe Miasto	LXXV/1142/V/2010	Dz.U.2010/243/4517	31.08.2010	13.12.2010	01.01.2011	6.82
Głuszyna	3933 szczegółowo	3866	35		Nowe Miasto	LXXV/1141/V/2010	Dz.U.2010/241/4487	31.08.2010	01.12.2010	01.01.2011	14.43
Górczyn	12510 szczegółowo	12134	372	4	Grunwald	LXXV/1150/V/2010	Dz.U.2010/244/4525	31.08.2010	13.12.2010	01.01.2011	4.33
Grunwald Południe	24121 szczegółowo	23714	403	4	Grunwald	LXXV/1118/V/2010	Dz.U.2010/227/4184	31.08.2010	12.11.2010	01.01.2011	3.83
Grunwald Północ	13312 szczegółowo	12954	356	1	Grunwald	LXXV/1133/V/2010	Dz.U.2010/238/4449	31.08.2010	01.12.2010	01.01.2011	.76
Jana III Sobieskiego i Marysieńki	9239 szczegółowo	9256	81		Stare Miasto	LXXV/1132/V/2010	Dz.U.2010/237/4434	31.08.2010	25.11.2010	01.01.2011	.79
Jeźyce	22201 szczegółowo	20381	1811	9	Jeźyce	LXXV/1153/V/2010	Dz.U.2010/244/4528	31.08.2010	13.12.2010	01.01.2011	1.68
Junikowo	5481 szczegółowo	6260	196	5	Grunwald	LXXV/1119/V/2010	Dz.U.2010/227/4185	31.08.2010	12.11.2010	01.01.2011	5.29
Kiekrz	1801 szczegółowo	1778	25		Jeźyce	LXXV/1121/V/2010	Dz.U.2010/227/4187	31.08.2010	12.11.2010	01.01.2011	10.25
Krzyszyn-Pokrzywno-Garaszewo	2176 szczegółowo	2124	52		Nowe Miasto	LXXV/1140/V/2010	Dz.U.2010/241/4488	31.08.2010	01.12.2010	01.01.2011	9.99
Krzyżowiki-Smochowice	7961 szczegółowo	7864	93	4	Jeźyce	LXXV/1148/V/2010	Dz.U.2010/244/4523	31.08.2010	13.12.2010	01.01.2011	10.71
Kwiatowe	4503 szczegółowo	4433	69	1	Grunwald	LXXV/1143/V/2010	Dz.U.2010/243/4518	31.08.2010	13.12.2010	01.01.2011	2.31
Lawica	7378 szczegółowo	7248	125	3	Grunwald	LXXV/1131/V/2010	Dz.U.2010/235/4409	31.08.2010	25.11.2010	01.01.2011	13.84
Morasko-Radojewo	2510 szczegółowo	2485	24	1	Stare Miasto	LXXV/1130/V/2010	Dz.U.2010/235/4408	31.08.2010	25.11.2010	01.01.2011	18.03
Naramowice	17390 szczegółowo	17125	262	3	Stare Miasto	LXXV/1129/V/2010	Dz.U.2010/235/4407	31.08.2010	25.11.2010	01.01.2011	7.21

## 2.2.2.17.15.2. Raport SIP WWJPM mapa Rady osiedli

Przypadek użycia dostępny z mapy dla warstwy z grupy Rejony , rewiry, obwody urzędowe > Inne rejony, rewiry, obwody > Rady osiedli – rejony

Rady Osiedli - Wydział Wspierania Jednostek Pomocniczych Miasta Powrót do strony głównej

stan aktualny - cały Poznań w nowym oknie liczba mieszkańców z dnia: 2018-01-09 23:50:38  
 wykaz niespójnych adresów OK

nazwa	liczba zameldowanych na pobyt				oddział	numer uchwały RM	miejsce publikacji	data uchwalenia	data publikacji	data wejścia w życie	powierzchnia
	razem	stały	czasowy	tymczasowy							
Antoninek-Zieliniec-Kobyłepole	9645 szczegółowo	9527	118		Nowe Miasto	LXXV/1152/V/2010	Dz.U.2010/244/4527	31.08.2010	13.12.2010	01.01.2011	20.54
Chartowo	22646 szczegółowo	22310	332	4	Nowe Miasto	LXXV/1154/V/2010	Dz.U.2010/244/4529	31.08.2010	13.12.2010	01.01.2011	4.49
Fabianowo-Kotowo	1718 szczegółowo	1710	8		Grunwald	LXXV/1144/V/2010	Dz.U.2010/243/4519	31.08.2010	13.12.2010	01.01.2011	7.1
Główna	4340 szczegółowo	4254	86		Nowe Miasto	LXXV/1142/V/2010	Dz.U.2010/243/4517	31.08.2010	13.12.2010	01.01.2011	6.82
Głuszyna	3935 szczegółowo	3902	33		Nowe Miasto	LXXV/1141/V/2010	Dz.U.2010/241/4487	31.08.2010	01.12.2010	01.01.2011	14.43
Górczyn	12478 szczegółowo	12124	351	3	Grunwald	LXXV/1150/V/2010	Dz.U.2010/244/4525	31.08.2010	13.12.2010	01.01.2011	4.33
Grunwald Południe	24093 szczegółowo	23709	382	2	Grunwald	LXXV/1118/V/2010	Dz.U.2010/227/4184	31.08.2010	12.11.2010	01.01.2011	3.83
Grunwald Północ	13336 szczegółowo	12979	355	2	Grunwald	LXXV/1133/V/2010	Dz.U.2010/238/4449	31.08.2010	01.12.2010	01.01.2011	.76

## 2.2.2.17.15.3. Raport SIP mapa -WWJPM - lokale wyborcze do Rad Osiedli


Przypadek użycia dostępny z mapy dla warstw z grupy Rejony , rewiry, obwody urzędowe >Wyborcze > wybory do rad osiedli > lokale wyborcze do Rad Osiedli przystosowane dla niepełnosprawnych 2015 i innych warstw lokali.

## Wydział Wspierania Jednostek Pomocniczych Miasta - lokale wyborcze do Rad Osiedli

Pow

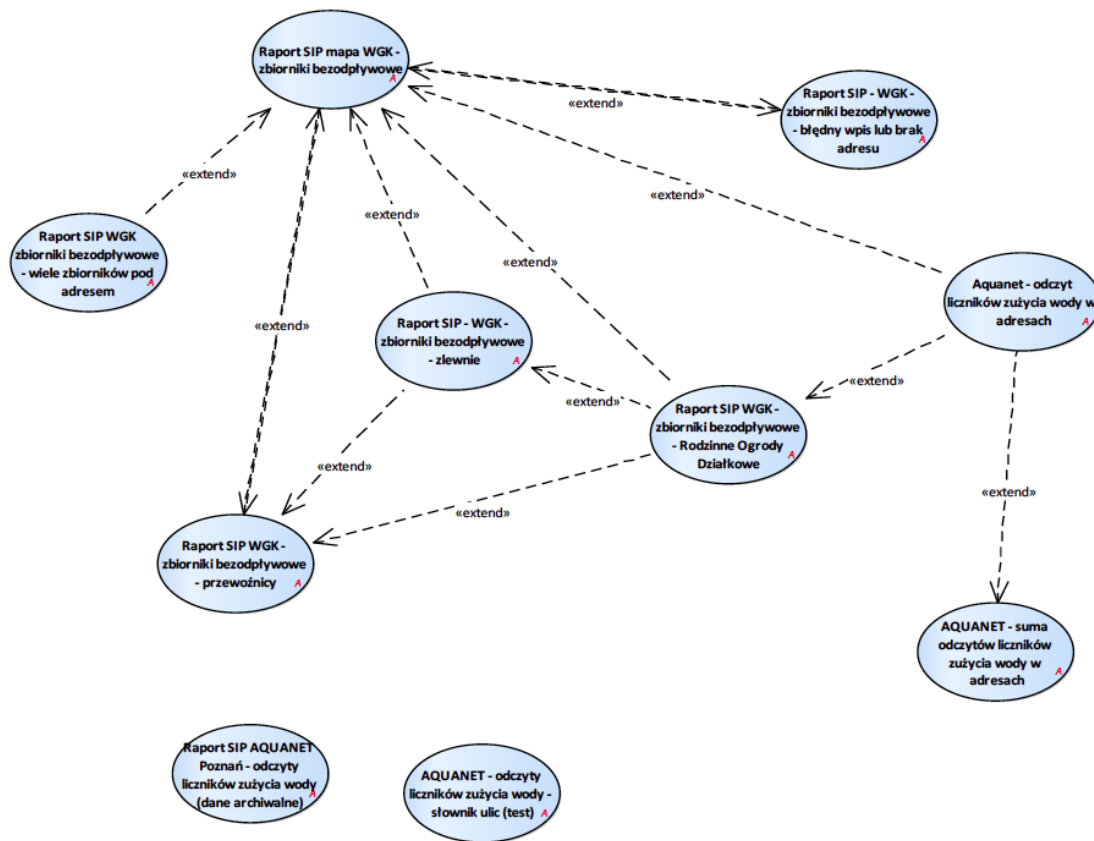
zmień styl:  
standard  
wydruk

od 1 (1-liczba znalezionych lokali wyborczych)

Wydział Wspierania Jednostek Pomocniczych Miasta - lokale wyborcze do Rad Osiedli <small>w pionie</small>									
siedziba Komisji Wyborczej	galeria	WB_LINK	id lokalu wyborczego	przystosowanie lokalu dla osób niepełnosprawnych - ikona	przystosowanie lokalu dla osób niepełnosprawnych	okręg wyborczy	obwód wyborczy	nazwa	adres
= v	= v	= v	= v	= v	= v	= v	= v	= v	= v
		n_95	95		tak	I-Św. Łazarz	2	Zespół Szkół Ogólnokształcących nr 12 II Liceum Ogólnokształcące im. Generałowej Zamoyskiej i Heleny Modrzejewskiej	ul. Jana Matejki 8/10
<p>lokal wyborczy do rady osiedla , obwód nr 2, okręg I-Św.Łazarz Zespół Szkół Ogólnokształcących nr 12 II Liceum Ogólnokształcące im. Generałowej Zamoyskiej i Heleny Modrzejewskiej ul. Jana Matejki 8/10 - dzielnica GRUNWALD.</p>									

kontrola spójności adresu z bazą referencyjną SA ZGIKM GEOPOZ			
Dzielnica	p		
= v	= v	= v	szukaj
			wyczyść mniej opcji
OK	GRUNWALD	102	

2.2.2.17.16. Tematy Wydziału Gospodarki Komunalnej WGK



Rysunek 38 – WGK

2.2.2.17.16.1. AQUANET - odczyty liczników zużycia wody - słownik ulic

AQUANET - odczyty liczników zużycia wody - słownik ulic (test) Krzysztof Cybulski | ESRI - umowa 01.12.2017r. (ESRI2017) | Powrót do strony głównej

zmień styl: **standard** | wydruk:

od 1 (2242-liczba znalezionych ulic)

AQUANET - odczyty liczników zużycia wody - słownik ulic (test)						
nazwa ulicy - AQUANET	krótka nazwa GEOPOZ	konieczność poprawy słownika w AQUANET w przypadku krótkiej nazwy	pełna nazwa GEOPOZ	konieczność poprawy słownika w AQUANET w przypadku pełnej nazwy	status identyfikacji	
<input type="text"/>	<input type="text"/>	<input type="text"/>	<input type="text"/>	<input type="text"/>	<input type="text"/>	<input type="text"/>
<input type="text"/>	<input type="text"/>	<input type="text"/>	<input type="text"/>	<input type="text"/>	<input type="text"/>	<input type="text"/>
23 LUTEGO	23 LUTEGO	OK	23 LUTEGO	OK	OK	
27 GRUDNIA	27 GRUDNIA	OK	27 GRUDNIA	OK	OK	
28 CZERWCA 1956	28 CZERWCA 1956	OK	28 CZERWCA 1956	OK	OK	
3 MAJA	3 MAJA	OK	3 MAJA	OK	OK	
5 STYCZNIA	5 STYCZNIA	OK	5 STYCZNIA	OK	OK	
ABP BARANIAKA		do poprawy		do poprawy	?	
ABP BARANIAKAWOLKOWYSKA		do poprawy		do poprawy	?	
ABP DYMKA		do poprawy		do poprawy	?	
ABRAHAMA	ABRAHAMA	OK	ROMANA ABRAHAMA	do poprawy	OK	

## 2.2.2.17.16.2. AQUANET - suma odczytów liczników zużycia wody w adresach

AQUANET - suma odczytów liczników zużycia wody w adresach Krzysztof Cybulski ESRI - umowa 01.12.2017r. (ESRI2017) Powrót do strony głównej

zmień styl: **standard** wydruk

od 1 (77340-liczba znalezionych adresów)

AQUANET - suma odczytów liczników zużycia wody w adresach												
NROW	MIASTO	ULICA	NR_DOM	MIN_DATA_ODCZYT	MAX_DATA_ODCZYT	MCY	ODCZYTOW	SUM_ODCZYT	SUM_ODCZYT_OGROD	ID_OOB	OBJECTID	
1	POZNAŃ	KAZIMIERZA WIELKIEGO	szczegóły	14/01/27	17/03/28	1156	30	0	0	173495	115696	mapa SIP Portal SIP: stł zbiorcza OpenStreetMap: mapa Google Maps: mapa satelita
2	POZNAŃ	LISTOPADOWA	szczegóły	14/01/23	17/03/31	1163	14	91	0	2426		
3	POZNAŃ	KLONOWICA	szczegóły	14/01/29	17/03/30	1156	29	2426	0	47762	124263	mapa SIP Portal SIP: stł zbiorcza OpenStreetMap: mapa Google Maps: mapa satelita
4	POZNAŃ	STRZESZYŃSKA	szczegóły	14/03/19	17/03/20	1097	13	300	0	8515	79756	mapa SIP Portal SIP: stł zbiorcza OpenStreetMap: mapa Google Maps: mapa satelita

## 2.2.2.17.16.3. Aquanet - odczyt liczników zużycia wody w adresach

AQUANET - odczyt liczników zużycia wody w adresach Krzysztof

zmień styl: **standard** wydruk

suma odczytów liczników zużycia wody

SERBSKA 5						
obliczenie średniego zużycia wody						
od	do	odczyt	odczyt ogrod	liczba dni	średnie zużycie wody na miesiąc	dom ogród
2016-10-25	2016-11-24	106		30	107	0
2016-09-23	2016-10-25	264		32	251	0
2016-08-24	2016-09-23	602		30	610	0
2016-07-25	2016-08-24	464		30	470	0
2016-06-22	2016-07-25	529		33	488	0
2016-05-25	2016-06-22	513		28	557	0
2016-04-21	2016-05-25	449		34	402	0
2015-06-23	2016-04-21	438		303	44	0
2015-05-25	2015-06-23	576		29	604	0

## 2.2.2.17.16.4. Raport SIP - WGK - zbiorniki bezodpływowe - błędny wpis lub brak adresu

Wydział Gospodarki Komunalnej - zbiorniki bezodpływowe - błędny wpis lub brak adresu odśwież dane ESRI - umowa 01.12.2017r. (ESRI2017) Powrót do strony głównej

zmień styl: **standard** wydruk

zbiorniki bezodpływowe (aktualizacja bazy SIP: 2018-01-23 18-15-23) odśwież dane

od 1 (94-liczba znalezionych zbiorników)

Wydział Gospodarki Komunalnej - zbiorniki bezodpływowe - błędny wpis lub brak adresu							
SYMBOL	ADRES_Miejscowosc	ADRES_KOD_POCZTOWY	ADRES_ULICA	ADRES_NR_DOMU	ADRES_NR_LOKALU	NOTEID	
1055 szczegóły	POZNAŃ		SKIBOWA			NT0007D032	
1100 szczegóły	POZNAŃ		ROŚLINNA			NT0007D0DE	
1121 szczegóły	POZNAŃ	61-311	SZCZEPANKOWO			NT0007D0EA	
1167 szczegóły	POZNAŃ		SZCZEPANKOWO			NT0007D17A	
1257 szczegóły	POZNAŃ		SPLAWIE			NT0007D2AE	
1317 szczegóły	POZNAŃ		OSTROWSKA			NT0007D376	



## 2.2.2.17.16.5. Raport SIP - WGK - zbiorniki bezodpływowe - zlewnie

Wydział Gospodarki Komunalnej - zbiorniki bezodpływowe - zlewnie odśwież dane ESRI - umowa 01.12.2017r. (ESRI2017) Powrót do strony głównej

zmień styl: **standard** wydruk

zbiorniki  
Rodzinne Ogrody Działkowe  
przewoźnicy  
adresy w Powiecie Poznańskim

(aktualizacja bazy SIP: 2018-01-03 18-19-32) odśwież dane

od 1 (16-liczba znalezionych zlewni)

Wydział Gospodarki Komunalnej - zbiorniki bezodpływowe - zlewnie									
w pozne									
Symbol stacji zlewnej	Pełna nazwa stacji zlewnej	Miejscowość	Kod pocztowy	Nazwa ulicy	Numer domu	Nr lokalu	Data utworzenia rekoru	Notatki dokumentu w Lotus Notes	
BORÓWIEC	Stacja zlewna w Borówcu	BORÓWIEC	62-023	SZKOLNA	0		17/04/05	NT0004B1B2	
LOTUS									
BUK	Stacja zlewna w Buku						17/02/02	NT0004B1BE	
LOTUS									
BYTKÓW	Stacja zlewna w Bytkowie						17/06/01	NT000C2FEE	
LOTUS									
CHLUDOWO	Stacja zlewna w Chłudowie	CHLUDOWO	62-001	GOLECZEWSKA	0		17/02/14	NT0004F5CA	
LOTUS									
COŚ	Centralna Oczyszczalnia Ścieków Koziegłowy	KOZIEGŁOWY	62-028	GDYŃSKA	1		17/02/13	NT0004B1A2	mapa SIP Portal SIP: stł zbiorcza OpenStreetMap: mapa Google Maps: mapa satelita
LOTUS									
DĄBRÓWKA	Stacja zlewna w Dąbrówce						17/02/02	NT0004B1BA	
LOTUS									

## 2.2.2.17.16.6. Raport SIP AQUANET Poznań - odczyty liczników zużycia wody (dane archiwalne)

AQUANET Poznań - odczyty liczników zużycia wody (dane archiwalne) Krzysztof Cybulski ESRI - umowa 01.12.2017r. (ESRI2017) Powrót do strony głównej

zmień styl: **standard** wydruk

od 1 (274732-liczba znalezionych odczytów)

AQUANET Poznań - odczyty liczników zużycia wody (dane archiwalne)									
w pozne									
MIASTO	ULICA	NR_DOM	DATA_ODCZYTU	ODCZYT	ODCZYT_OGRÓD	ID	ID_OGR	GEOPOZ_GID	STATUS
POZNAŃ	GŁOGOWSKA	28	14/01/31	217		98	152154	124827	OK (wg nazwiska)
POZNAŃ	GŁOGOWSKA	28	14/02/28	188		99	152154	124827	OK (wg nazwiska)
POZNAŃ	GŁOGOWSKA	28	14/03/31	208		100	152154	124827	OK (wg nazwiska)
POZNAŃ	GŁOGOWSKA	28	14/04/30	214		101	152154	124827	OK (wg nazwiska)
POZNAŃ	GŁOGOWSKA	28	14/05/31	218		102	152154	124827	OK (wg nazwiska)
POZNAŃ	GŁOGOWSKA	28	14/06/30	183		103	152154	124827	OK (wg nazwiska)
POZNAŃ	GŁOGOWSKA	28	14/07/31	172		104	152154	124827	OK (wg nazwiska)
POZNAŃ	GŁOGOWSKA	28	14/08/31	132		105	152154	124827	OK (wg nazwiska)
POZNAŃ	GŁOGOWSKA	28	14/09/30	159		106	152154	124827	OK (wg nazwiska)
POZNAŃ	GŁOGOWSKA	28	14/10/31	165		107	152154	124827	OK (wg nazwiska)
POZNAŃ	GŁOGOWSKA	28	14/11/30	171		108	152154	124827	OK (wg nazwiska)
POZNAŃ	GŁOGOWSKA	28	14/12/31	195		109	152154	124827	OK (wg nazwiska)
POZNAŃ	GŁOGOWSKA	28	15/01/31	150		110	152154	124827	OK (wg nazwiska)

## 2.2.2.17.16.7. Raport SIP WGK - zbiorniki bezodpływowe - Rodzinne Ogrody Działkowe

Wydział Gospodarki Komunalnej - zbiorniki bezodpływowe - Rodzinne Ogrody Działkowe odśwież dane Krzysztof Cybulski ESRI - umowa 01.12.2017r. (ESRI2017) Powrót do strony głównej

zmień styl: **standard** wydruk

przewoźnicy  
zbiorniki

(aktualizacja bazy SIP: 2018-01-03 18-19-32) odśwież dane

od 1 (87-liczba znalezionych Rodzinnych Ogrodów Działkowych)

Wydział Gospodarki Komunalnej - zbiorniki bezodpływowe - Rodzinne Ogrody Działkowe												
w pozne												
Identyfikator Rodzinnego Ogrodu Działkowego	Pełna nazwa Rodzinnego Ogrodu Działkowego	Miejscowość	Kod pocztowy	Ulica	Nr domu	Nr lokalu	Analiza poprawności adresu	liczba działki na terenie ROD	liczba przeniesionych szamb na terenie ROD	liczba zmodernizowanych przydomowych oczyszczalni ścieków na terenie ROD	Data utworzenia rekoru	Notatki dokumentu w Lotus Notes
1	ROD "Urodzaj"	POZNAŃ	61-660	SERBSKA	5		OK	363	17	1	17/12/04	NT0006476A mapa SIP Portal SIP: stł zbiorcza OpenStreetMap: mapa Google Maps: mapa satelita
2	ROD im. 23 Lutego	POZNAŃ	61-614	UMULTOWSKA	1		OK	0	0	0	17/02/02	NT0006481E mapa SIP Portal SIP: stł zbiorcza OpenStreetMap: mapa Google Maps: mapa satelita

## 2.2.2.17.16.8. Raport SIP WGK - zbiorniki bezodpływowe - przewoźnicy

Wydział Gospodarki Komunalnej - zbiorniki bezodpływowe - przewoźnicy odśwież dane Krzysztof Cybulski ESRI - umowa 01.12.2017r. (ESRI2017) Powrót do strony głównej

zmień styl: **standard** wydruk  
złewnie  
zbiorniki  
Rodzinne Ogrody Działkowe  
adresy w Powiecie Poznańskim  
od 1 (61-kilka znalezionych przewoźników)

(aktualizacja bazy SIP: 2018-01-03 18-19-52) odśwież dane

Wydział Gospodarki Komunalnej - zbiorniki bezodpływowe - przewoźnicy										
w pionie										
Symbol firmy asenizacyjnej	Pełna nazwa firmy asenizacyjnej	Miejscowość	Kod pocztowy	Ulica	Nr domu	Nr lokalu	STATUS_ADR	Data utworzenia rekordu	Noteci dokumentu w Lotus Notes	
ADAMCZAK Stanisław obsługiwane zbiorniki LOTUS	Wywóz Nieczystości Płynnych Stanisław Adamczak	POZNAŃ	61-623	WILCZAK	45/47		OK	17/02/02	NT0004A676	mapa SIP Portal SIP: skł zbiorcza OpenStreetMap: mapa Google Maps: mapa satellita
ALAN+ obsługiwane zbiorniki LOTUS	ALAN PLUS Damian Kruk						brak	17/07/10	NT00046C2	
ALKOM obsługiwane zbiorniki LOTUS	ALKOM Sp. z o.o.	POZNAŃ	61-249	OBDORZYCKA	75		OK	17/02/02	NT0004A712	mapa SIP Portal SIP: skł zbiorcza OpenStreetMap: mapa Google Maps: mapa satellita
ALKOM Sienkiewicz obsługiwane zbiorniki LOTUS	ALKOM Firma Handlowo-Usługowa Henryk Sienkiewicz	POZNAŃ	61-249	OBDORZYCKA	75		OK	17/02/02	NT0004A70A	mapa SIP Portal SIP: skł zbiorcza OpenStreetMap: mapa Google Maps: mapa satellita

## 2.2.2.17.16.9. Raport SIP WGK zbiorniki bezodpływowe - wiele zbiorników pod adresem

Wydział Gospodarki Komunalnej - zbiorniki bezodpływowe - wiele zbiorników pod adresem odśwież dane Krzysztof Cybulski ESRI - umowa 01.12.2017r. (ESRI2017) Powrót do strony głównej

zmień styl: **standard** wydruk  
złewnie  
zbiorniki bezodpływowe  
od 1 (42-kilka znalezionych zdublowanych adresów)

(aktualizacja bazy SIP: 2018-01-03 18-19-52) odśwież dane

Wydział Gospodarki Komunalnej - zbiorniki bezodpływowe - wiele zbiorników pod adresem				
w pionie				
	liczba zdublowanych adresów (zbiorników)			
8742	3	GLUSZYNA	132 pokaz zbiorniki	
1179	2	SZCZEPANKOWO	110A pokaz zbiorniki	
1278	2	SPLAWIE	43 pokaz zbiorniki	
1390	2	OSTROWSKA	565 pokaz zbiorniki	
1545	2	ŚWIATNICZKI	24 pokaz zbiorniki	
1922	2	POKRZYWNO	43 pokaz zbiorniki	

## 2.2.2.17.16.10. Raport SIP mapa WGK - zbiorniki bezodpływowe

Raport wywoływany z mapy dla warstwy Wydział Gospodarki Komunalnej > Nieczystości ciekłe oraz Wydział Gospodarki Komunalnej > Przewoźnicy

Wydział Gospodarki Komunalnej - zbiorniki bezodpływowe odśwież dane

Krzysztof Cybulski ESRI - umowa 01.12.2017r. (ESRI2017)

zmień styl: **standard** wydruk

(aktualizacja bazy SIP: 2018-01-03 18-19-52) odśwież dane

przewoźnicy  
zdublowane adresy (wiele zbiorników)  
Rodzinne Ogrody Działkowe  
złewnie  
niepójne adresy (brak na mapie)

**Dostęp do tych danych mają tylko użytkownicy LOTUSA posiadający uprawnienia do usługi podglądu kart zbiorników bezodpływowych poprzez przeglądarkę Internetową**  
Uprawnieniami zarządza Wydział Informatyki UM

Otwórz kartę nr 8233/11 w Lotusie

od 1 (1-kilka znalezionych zbiorników bezodpływowych)

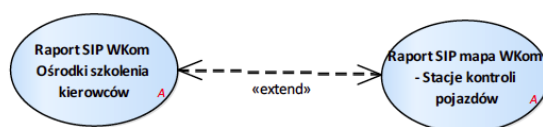
Wydział Gospodarki Komunalnej - zbiorniki bezodpływowe													
w pionie													
Identyfikator zbiornika bezodpływowego w UMP	Status zbiornika bezodpływowego	Miejscowość	Kod pocztowy	Ulica	Nr domu	Nr lokalu	Analiza poprawności adresu	Zbiornik bezodpływowy wspólny z	Rodzaj zbiornika bezodpływowego	Pojemność zbiornika bezodpływowego	Technologia wykonania zbiornika bezodpływowego	Firma asenizacyjna, z którą podpisano umowę na wywóz nieczystości ciekłych	Wywóz nieczystości ciekłych z nieruchomości w miesiącu deklarowany
8233													
8233	czynny	POZNAŃ	61-607	BOZYDARA	21		OK		szambo	10	poliestrowy	SZABELSKI Daniel	1 raz / 6 tygodni

od 1 (1-kilka znalezionych zbiorników bezodpływowych)



Wywóz nieczystości ciekłych z nieruchomości w miesiącu - ilościowo	Aglomeracja - Krajowy Program Oczyszczania Ścieków Komunalnych	Data dodania do ewidencji	Data utworzenia rekordu	Notelid dokumentu w Lotus Notes	
<input type="text"/>	<input type="text"/>	<input type="text"/>	<input type="text"/>	<input type="text"/>	<input type="text"/>
=	=	=	=	=	szukaj wyczyść mniej opcji
.67	poza aglomeracją	16/10/19	17/05/08	NT00085DAE	mapa SIP Portal SIP: std zbiorcza OpenStreetMap: mapa Google Maps: mapa satelita

### 2.2.2.17.17. Tematy Wydziału Komunikacyjnego



Rysunek 39 – Wydział Komunikacji

#### 2.2.2.17.17.1. Raport SIP WKom Ośrodki szkolenia kierowców

Przypadek użycia umożliwia wyszukiwanie ośrodków szkolenia kierowców.

Raport dostępny dla warstwy znajdującej się w grupie Wydział Spraw Obywatelskich i Upoważnień Komunikacyjnych> Ośrodki szkolenia kierowców

Wyszukiwanie po:

1. nr ośrodka;
2. nazwa ośrodka;
3. położenie pomieszczenia biurowego;
4. położenie sali wykładowej;
5. położenie placu manewrowego;
6. tytuł prawny przedsiębiorcy do pom. biurowego, sali wykładowej, placu manewrowego.

Udostępniane informacje obejmują:

1. status (A aktywny, Z zawieszony);
2. lp.;
3. numer ewidencyjny OSK;
4. nazwa firmy Przedsiębiorcy oraz adres i siedziba albo miejsce zamieszkania;
5. numer w EDG albo KRS;
6. numer identyfikacji podatkowej (NIP);
7. numer identyfikacji statystycznej (REGON);
8. oznaczenie OSK;
9. lokalizacja pomieszczeń biurowych oraz tytuł prawny do pomieszczenia oraz okres określający tytuł prawny;
10. lokalizacja sal wykładowych oraz tytuł prawny do pomieszczenia oraz okres określający tytuł prawny;
11. lokalizacja placów manewrowych oraz tytuł prawny do pomieszczenia oraz okres określający tytuł prawny;
12. zakres prowadzonego szkolenia;
13. imiona i nazwiska instruktorów i wykładowców wraz z ich numerami uprawnień;
14. nr rejestracyjne pojazdów, którymi prowadzona jest nauka jazdy;



Wydział Komunikacji - wykaz ośrodków szkolenia kierowców											
Sale wykładowe					Place manewrowe						
Lokalizacja sali wykładowej Wygazzone sale			tytuł prawny dot. sali wykładowej * infrastruktura z przeznaczeniem do prowadzenia warsztatów doskonalenia zawodowego	daty określające okres na jaki przedsiębiorca posiada tytuł prawny do sali wykładowej	Lokalizacja placu manewrowego Wygazzone place			tytuł prawny dot. placu manewrowego * infrastruktura z przeznaczeniem do prowadzenia warsztatów doskonalenia zawodowego	daty określające okres na jaki przedsiębiorca posiada tytuł prawny do placu manewrowego		
kod typ	miasto nazwa nr lokal	Nr działki			mapa	kod typ	miasto nazwa nr lokal			Nr działki	mapa
	60-850 Poznań ul. Poznańska 21	działka -	mapa	najem	bezterminowo		60-106 Poznań ul. Kacza 17	działka -	mapa	najem	31-05-2018
	60-637 Poznań ul. Wojska Polskiego 8	działka -	mapa	najem	bezterminowo		60-415 Poznań ul. Lutycka 34	działka -	mapa	najem	bezterminowo
	61-362 Poznań ul. Forteczna 2	działka -	mapa	własność	bezterminowo		61-362 Poznań ul. Forteczna 2	działka -	mapa	własność	bezterminowo
	61-362 Poznań ul. Forteczna 2	działka -	mapa	własność	bezterminowo		61-295 wg. SIP- 61-064 Poznań ul. Szwajcarska 15	działka -	mapa	własność	bezterminowo
	61-362 Poznań ul. Forteczna 2	działka -	mapa	własność	bezterminowo						

Instruktorzy, nr rejestracyjne i zakres szkoleń						
Mapa zbiorcza ośrodka	Zakres prowadzonego szkolenia	Imiona i nazwiska instruktorów i wykładowców wraz z ich numerami uprawnień * instruktor z przeznaczeniem do prowadzenia warsztatów doskonalenia zawodowego	Nr rejestracyjne pojazdów, którymi prowadzona jest nauka jazdy	Numer telefonu do biura OSK lub przedsiębiorcy prowadzącego OSK	Adres oficjalnej strony internetowej OSK (jeżeli taka strona funkcjonuje)	Dni oraz godziny funkcjonowania biura OSK
mapa zbiorcza	B, BE, C, CE, D	- PO 0025 - PO 1001 - PO 0922 - POZ 0398 - PO 1002 - PO 0499 - PO 0411 - PO 0666 - PO 0676 - PO 0514 - PO 1061 - PO 0024 - PO 0017	PO 296YE PO 3CM02 PO 4CG53 PO 5G379 PO 659LA PO 6AM33 PO 772KA PO 8V769 PO 96809 PO 9W441			
mapa zbiorcza	D	- POZ 0051 - PO 0903 - PO 0534 - PO 0134 - PO 0188 - PO 0389	PO 0412F PO 355KT PO 378AM PO 878LJ			

## 2.2.2.17.17.2. Raport SIP mapa - Stacje kontroli pojazdów

Raport dostępny dla warstwy znajdującej się w grupie Wydział Spraw Obywatelskich i Uprawnień Komunikacyjnych> Stacje kontroli pojazdów

Wyszukiwanie realizowane po:

1. kod stacji;
2. nazwa stacji;
3. nazwisko diagnosty;
4. numer uprawnień diagnosty.

Udostępniane informacje obejmują:

1. lp.;
2. kod rozpoznawczy stacji;
3. nazwa SKP;
4. adres Stacji Kontroli Pojazdów (Kod pocztowy, Miejscowość, Ulica/Osiedle, Nr budynku, Nr lokalu);

5. adres zamieszkania albo siedziby przedsiębiorcy;
6. zakres badań;
7. diagności;
8. nr uprawnień;
9. KRS ;
10. NIP;
11. telefon;
12. rodzaj stacji;
13. adres oficjalnej strony internetowej SKP;
14. dni oraz godziny funkcjonowania SKP.

Wydział Komunikacji Powrót do strony głównej

pokaz cały wykaz stacji kontroli pojazdów  kod stacji:  nazwa stacji:  nazwisko diagnosty:  numer uprawnień diagnosty:

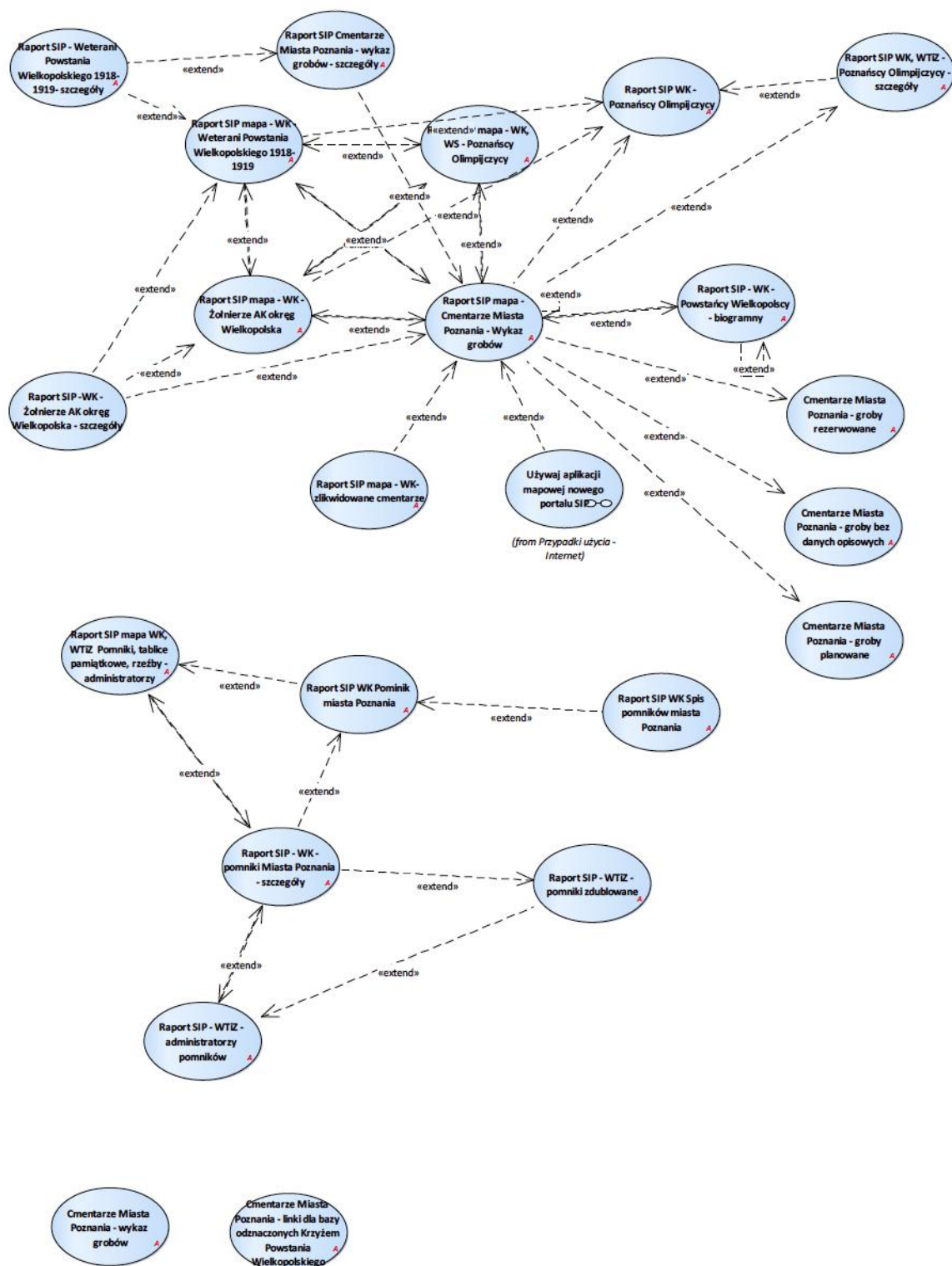
ośrodki szkolenia kierowców

od 1 (1-liczba znalezionych stacji kontroli pojazdów) [Edycja](#)

Wydział Komunikacji - wykaz stacji kontroli pojazdów															Wygaszone SKP		
Lp.	Kod rozpoznawczy stacji	Nazwa SKP	Adres Stacji Kontroli Pojazdów						Adres zamieszkania albo siedziby przedsiębiorcy						Zakres badań	Diagności	Nr uprawnień
			Kod pocztowy	Miejscowość	Ulica/Osiedle	Nr budynku	Nr lokalu	mapa	Kod pocztowy	Miejscowość	Ulica/Osiedle	Nr budynku	Nr lokalu	mapa			
1	PO/050/P	Automobilklub Wielkopolski	61-896	Poznań	ul. Towarowa	35	37	<a href="#">mapa</a>	61-896	Poznań	ul. Towarowa	35	37	<a href="#">mapa</a>	ABT		

KRS	NIP	Telefon	Rodzaj stacji	Adres oficjalnej strony internetowej SKP (jeżeli taka strona funkcjonuje)	Dni oraz godziny funkcjonowania SKP
	sortuj		sortuj		
0000096073	7770001714	(61) 852-92-72	Podstawowa		

## 2.2.2.17.18. Tematy Wydziału Kultury WK



Rysunek 40 – WK

## 2.2.2.17.18.1. Cmentarze Miasta Poznania - groby bez danych opisowych

Cmentarze Miasta Poznania - groby bez danych opisowych Powrót do strony głównej

zmień styl: [standard](#) wydruk

zwróć szczegóły  
Cmentarze PostgresSql  
POMOC

komunalny Junikowo (2)  
komunalny Miłoszów (1)  
parafialny Bluszczowa (20)  
parafialny Chrobrego (15)  
parafialny Głuszyca (17)  
parafialny Górczyn (6)  
parafialny Klekz (23)  
parafialny Krzesiny (19)  
parafialny Lubowska (3)  
parafialny Lutycka (21)  
parafialny Minkowo (22)  
parafialny Morasko (25)  
parafialny Naramowice (24)  
parafialny Podolany (18)  
parafialny Samolna (12)  
parafialny Spławie (16)  
parafialny Zabytkowy Jezycy (4)  
wojenny Bohaterów Polskich (9)  
wojenny Bohaterów Radzieckich (13)  
wojenny Bohaterów Radzieckich - cyrylica (14)  
wojenny Żołnierzy Brytyjskich (7)  
wojskowy Garnizonowy (8)  
zabytkowy Prawosławny (11)  
zabytkowy Św. Wojciecha (10)  
zabytkowy Zasłużonych Wielkopolan (5)

GID	NRCMENTARZA	POLE	KWATERA	RZĄD	MIEJSCE	RODZINNY
241038	19	LI		9	12	
241097	19	LI	9A		5	

Portal SIP: cmentarze OpenStreetMap: mapa  
Google Maps: mapa satelita

Portal SIP: cmentarze OpenStreetMap: mapa  
Google Maps: mapa satelita

od 1 (20016-liczba znalezionych grobów bez danych opisowych)

**Cmentarze Miasta Poznania - groby bez danych opisowych**  
(w pionie)

## 2.2.2.17.18.2. Cmentarze Miasta Poznania - groby planowane

Cmentarze Miasta Poznania - groby planowane Powrót do strony głównej

zmień styl: [standard](#) wydruk

zwróć szczegóły  
Cmentarze PostgresSql  
POMOC

komunalny Junikowo (2)  
komunalny Miłoszów (1)  
parafialny Bluszczowa (20)  
parafialny Chrobrego (15)  
parafialny Głuszyca (17)  
parafialny Górczyn (6)  
parafialny Klekz (23)  
parafialny Krzesiny (19)  
parafialny Lubowska (3)  
parafialny Lutycka (21)  
parafialny Minkowo (22)  
parafialny Morasko (25)  
parafialny Naramowice (24)  
parafialny Podolany (18)  
parafialny Samolna (12)  
parafialny Spławie (16)  
parafialny Zabytkowy Jezycy (4)  
wojenny Bohaterów Polskich (9)  
wojenny Bohaterów Radzieckich (13)  
wojenny Bohaterów Radzieckich - cyrylica (14)  
wojenny Żołnierzy Brytyjskich (7)  
wojskowy Garnizonowy (8)  
zabytkowy Prawosławny (11)  
zabytkowy Św. Wojciecha (10)  
zabytkowy Zasłużonych Wielkopolan (5)

id grobu	nr cmentarza	pole	kwatery	rząd	miejsce	rodziny
473363	4	P	67	16		
473364	4	P	78	31		
473365	4	P	78	30		

Portal SIP: std cmentarze zbiorcza mapa SIP  
OpenStreetMap: mapa  
Google Maps: mapa satelita

Portal SIP: std cmentarze zbiorcza mapa SIP  
OpenStreetMap: mapa  
Google Maps: mapa satelita

Portal SIP: std cmentarze zbiorcza mapa SIP  
OpenStreetMap: mapa  
Google Maps: mapa satelita

od 1 (3386-liczba znalezionych grobów planowanych)

**Cmentarze Miasta Poznania - groby planowane**  
(w pionie)

## 2.2.2.17.18.3. Cmentarze Miasta Poznania - groby rezerwowane

Cmentarze Miasta Poznania - groby rezerwowane Powrót do strony głównej

zmień styl: [standard](#) wydruk

zwróć szczegóły  
Cmentarze PostgresSql  
POMOC

komunalny Junikowo (2)  
komunalny Miłoszów (1)  
parafialny Bluszczowa (20)  
parafialny Chrobrego (15)  
parafialny Głuszyca (17)  
parafialny Górczyn (6)  
parafialny Klekz (23)  
parafialny Krzesiny (19)  
parafialny Lubowska (3)  
parafialny Lutycka (21)  
parafialny Minkowo (22)  
parafialny Morasko (25)  
parafialny Naramowice (24)  
parafialny Podolany (18)  
parafialny Samolna (12)  
parafialny Spławie (16)  
parafialny Zabytkowy Jezycy (4)  
wojenny Bohaterów Polskich (9)  
wojenny Bohaterów Radzieckich (13)  
wojenny Bohaterów Radzieckich - cyrylica (14)  
wojenny Żołnierzy Brytyjskich (7)  
wojskowy Garnizonowy (8)  
zabytkowy Prawosławny (11)  
zabytkowy Św. Wojciecha (10)  
zabytkowy Zasłużonych Wielkopolan (5)

id grobu	nr cmentarza	pole	kwatery	rząd	miejsce	rodziny
473408	4	B	1	105		
473640	4	P	65	35		
473870	4	P	58	32		

Portal SIP: std cmentarze zbiorcza mapa SIP  
OpenStreetMap: mapa  
Google Maps: mapa satelita

Portal SIP: std cmentarze zbiorcza mapa SIP  
OpenStreetMap: mapa  
Google Maps: mapa satelita

Portal SIP: std cmentarze zbiorcza mapa SIP  
OpenStreetMap: mapa  
Google Maps: mapa satelita

od 1 (450-liczba znalezionych grobów rezerwowanych)

**Cmentarze Miasta Poznania - groby rezerwowane**  
(w pionie)



## 2.2.2.17.18.4. Cmentarze Miasta Poznania - linki dla bazy odznaczonych Krzyżem Powstania Wielkopolskiego

WEBID:link do bazy cmentarzy SIP;link do nowej, testowej bazy cmentarzy SIP [zbigniew\\_gorski:http://sip.geopoz.pl/data/cmentarze/cmentarze.php](http://sip.geopoz.pl/data/cmentarze/cmentarze.php)  
 pole=8&kwatery=2&rzad=8&miejsce=27&cmentarz=1,http://sip.geopoz.pl/data/cmentarze/cmentarze\_new.php?OBJECTID=59151182027R andrzej\_stachowiak:http://sip.geopoz.pl/data/cmentarze/cmentarze.php?  
 pole=8&kwatery=6&rzad=3&miejsce=13&cmentarz=2,http://sip.geopoz.pl/data/cmentarze/cmentarze\_new.php?OBJECTID=59152206313R antoni\_pyza:http://sip.geopoz.pl/data/cmentarze/cmentarze.php?  
 pole=8&kwatery=26&rzad=13&miejsce=3&cmentarz=1,http://sip.geopoz.pl/data/cmentarze/cmentarze\_new.php?OBJECTID=591511826133R kazimierz\_grek:http://sip.geopoz.pl/data/cmentarze/cmentarze.php?  
 pole=8&kwatery=26&rzad=10&miejsce=25&cmentarz=1,http://sip.geopoz.pl/data/cmentarze/cmentarze\_new.php?OBJECTID=5915118261025R jan\_kuzora:http://sip.geopoz.pl/data/cmentarze/cmentarze.php?  
 pole=8&kwatery=26&rzad=1&miejsce=8&cmentarz=1,http://sip.geopoz.pl/data/cmentarze/cmentarze\_new.php?OBJECTID=591511826113R ignacy\_witkiewicz:http://sip.geopoz.pl/data/cmentarze/cmentarze.php?  
 pole=8&kwatery=26&rzad=14&miejsce=19&cmentarz=1,http://sip.geopoz.pl/data/cmentarze/cmentarze\_new.php?OBJECTID=5915118261419R antoni\_rajski:http://sip.geopoz.pl/data/cmentarze/cmentarze.php?  
 pole=8&kwatery=26&rzad=11&miejsce=9&cmentarz=1,http://sip.geopoz.pl/data/cmentarze/cmentarze\_new.php?OBJECTID=591511826119R jozef\_parucki:http://sip.geopoz.pl/data/cmentarze/cmentarze.php?  
 pole=8&kwatery=26&rzad=1&miejsce=3&cmentarz=1,http://sip.geopoz.pl/data/cmentarze/cmentarze\_new.php?OBJECTID=591511826113R jozef\_wozninski:http://sip.geopoz.pl/data/cmentarze/cmentarze.php?  
 pole=6&kwatery=1&rzad=1&miejsce=11&cmentarz=2,http://sip.geopoz.pl/data/cmentarze/cmentarze\_new.php?OBJECTID=5915261111R wladyslaw\_frackowiak:http://sip.geopoz.pl/data/cmentarze/cmentarze.php?  
 pole=6&kwatery=1&rzad=1&miejsce=9&cmentarz=2,http://sip.geopoz.pl/data/cmentarze/cmentarze\_new.php?OBJECTID=5915261119R tadeusz\_sredzinski:http://sip.geopoz.pl/data/cmentarze/cmentarze.php?  
 pole=6&kwatery=1&rzad=10&miejsce=9&cmentarz=2,http://sip.geopoz.pl/data/cmentarze/cmentarze\_new.php?OBJECTID=5915261109R kazimierz\_lisiecki\_2:http://sip.geopoz.pl/data/cmentarze/cmentarze.php?  
 pole=6&kwatery=4&rzad=8&miejsce=1&cmentarz=2,http://sip.geopoz.pl/data/cmentarze/cmentarze\_new.php?OBJECTID=591526411R jozef\_bisienkiewicz:http://sip.geopoz.pl/data/cmentarze/cmentarze.php?  
 pole=10&kwatery=4&rzad=3&miejsce=7&cmentarz=1,http://sip.geopoz.pl/data/cmentarze/cmentarze\_new.php?OBJECTID=59151110371R franciszek\_koralewski:http://sip.geopoz.pl/data/cmentarze/cmentarze.php?  
 pole=8&kwatery=6&rzad=2&miejsce=10&cmentarz=2,http://sip.geopoz.pl/data/cmentarze/cmentarze\_new.php?OBJECTID=5915226020R tadeusz\_wieczorkiewicz:http://sip.geopoz.pl/data/cmentarze/cmentarze.php?  
 pole=11&kwatery=4&rzad=5&miejsce=127&cmentarz=1,http://sip.geopoz.pl/data/cmentarze/cmentarze\_new.php?OBJECTID=591511115127R jozef\_richter:http://sip.geopoz.pl/data/cmentarze/cmentarze.php?  
 pole=11&kwatery=4&rzad=2&miejsce=37&cmentarz=1,http://sip.geopoz.pl/data/cmentarze/cmentarze\_new.php?OBJECTID=59151111237R stefan\_mintura:http://sip.geopoz.pl/data/cmentarze/cmentarze.php?  
 pole=12&kwatery=PD&rzad=6&miejsce=113&cmentarz=1,http://sip.geopoz.pl/data/cmentarze/cmentarze\_new.php?OBJECTID=5915112PD6113R wladyslaw\_gorski:http://sip.geopoz.pl/data/cmentarze/cmentarze.php?  
 pole=2&kwatery=4&rzad=13&miejsce=505&cmentarz=1,http://sip.geopoz.pl/data/cmentarze/cmentarze\_new.php?OBJECTID=59151213505R jozef\_manczak:http://sip.geopoz.pl/data/cmentarze/cmentarze.php?  
 pole=27&kwatery=4&rzad=5&miejsce=88&cmentarz=1,http://sip.geopoz.pl/data/cmentarze/cmentarze\_new.php?OBJECTID=5915127588R stanislaw\_losiak:http://sip.geopoz.pl/data/cmentarze/cmentarze.php?  
 pole=33&kwatery=4&rzad=4&miejsce=74&cmentarz=1,http://sip.geopoz.pl/data/cmentarze/cmentarze\_new.php?OBJECTID=5915133474R mieczyslaw\_kasprzak:http://sip.geopoz.pl/data/cmentarze/cmentarze.php?  
 pole=29&kwatery=4&rzad=8&miejsce=136&cmentarz=1,http://sip.geopoz.pl/data/cmentarze/cmentarze\_new.php?OBJECTID=59151298156R antoni\_szwarc:http://sip.geopoz.pl/data/cmentarze/cmentarze.php?  
 pole=3&kwatery=8&rzad=10&miejsce=341&cmentarz=1,http://sip.geopoz.pl/data/cmentarze/cmentarze\_new.php?OBJECTID=59151310341R tadeusz\_sobieszczyk:http://sip.geopoz.pl/data/cmentarze/cmentarze.php?  
 pole=3&kwatery=8&rzad=7&miejsce=238&cmentarz=1,http://sip.geopoz.pl/data/cmentarze/cmentarze\_new.php?OBJECTID=59151317238R jan\_kramer\_2:http://sip.geopoz.pl/data/cmentarze/cmentarze.php?  
 pole=30&kwatery=4&rzad=1&miejsce=3&cmentarz=1,http://sip.geopoz.pl/data/cmentarze/cmentarze\_new.php?OBJECTID=591513013R antoni\_wisniewski:http://sip.geopoz.pl/data/cmentarze/cmentarze.php?  
 pole=4&kwatery=4&rzad=13&miejsce=544&cmentarz=1,http://sip.geopoz.pl/data/cmentarze/cmentarze\_new.php?OBJECTID=59151413544R stanislaw\_dratwinski:http://sip.geopoz.pl/data/cmentarze/cmentarze.php?  
 pole=41&kwatery=4&rzad=13&miejsce=14&cmentarz=1,http://sip.geopoz.pl/data/cmentarze/cmentarze\_new.php?OBJECTID=59151411314R antoni\_drojecki:http://sip.geopoz.pl/data/cmentarze/cmentarze.php?  
 pole=8&kwatery=4&rzad=1&miejsce=40&cmentarz=1,http://sip.geopoz.pl/data/cmentarze/cmentarze\_new.php?OBJECTID=5915181140R michal\_ruka:http://sip.geopoz.pl/data/cmentarze/cmentarze.php?  
 pole=7&kwatery=8&rzad=8&miejsce=393&cmentarz=1,http://sip.geopoz.pl/data/cmentarze/cmentarze\_new.php?OBJECTID=59151178393R andrzej\_wydrowski:http://sip.geopoz.pl/data/cmentarze/cmentarze.php?  
 pole=7&kwatery=8&rzad=16&miejsce=782&cmentarz=1,http://sip.geopoz.pl/data/cmentarze/cmentarze\_new.php?OBJECTID=59151716782R jan\_broniecki:http://sip.geopoz.pl/data/cmentarze/cmentarze.php?  
 pole=7&kwatery=8&rzad=16&miejsce=767&cmentarz=1,http://sip.geopoz.pl/data/cmentarze/cmentarze\_new.php?OBJECTID=59151716767R walenty\_majchrzak\_4:http://sip.geopoz.pl/data/cmentarze/cmentarze.php?  
 pole=9&kwatery=8&rzad=15&miejsce=19&cmentarz=1,http://sip.geopoz.pl/data/cmentarze/cmentarze\_new.php?OBJECTID=5915191519R teodor\_czekala:http://sip.geopoz.pl/data/cmentarze/cmentarze.php?  
 pole=9&kwatery=8&rzad=8&miejsce=278&cmentarz=1,http://sip.geopoz.pl/data/cmentarze/cmentarze\_new.php?OBJECTID=5915198278R jozef\_sikora:http://sip.geopoz.pl/data/cmentarze/cmentarze.php?

## 2.2.2.17.18.5. Cmentarze Miasta Poznania - wykaz grobów

461470	-	1945	-	wojenny Bohaterów Radzieckich	Walenczik Arsenij Amundurowicz	591513 1 5 1
<a href="#">&lt;-polecz</a>						
461471	1914	1945	-	wojenny Bohaterów Radzieckich	Wańkow Iwan Jakowliewicz	591513 1 5 1
<a href="#">&lt;-polecz</a>						
461472	1924	1945	-	wojenny Bohaterów Radzieckich	Wasilenko Iwan Łazarowicz	591513 1 5 1
<a href="#">&lt;-polecz</a>						
461473	-	1945	-	wojenny Bohaterów Radzieckich	Wejss D. M.	591513 1 5 1
<a href="#">&lt;-polecz</a>						
461474	-	1945	-	wojenny Bohaterów Radzieckich	Wokwasiej Jakob Dorofiejewicz	591513 1 5 1
<a href="#">&lt;-polecz</a>						
461475	1916	1945	-	wojenny Bohaterów Radzieckich	Wółkow Nikołaj Jasinowicz	591513 1 5 1
<a href="#">&lt;-polecz</a>						
461476	1926	1945	-	wojenny Bohaterów Radzieckich	Wysockij Wasilij Hawriłowicz	591513 1 5 1
<a href="#">&lt;-polecz</a>						
461477	-	1945	-	wojenny Bohaterów Radzieckich	Zaborodziej Iwan Miefodjewicz	591513 1 5 1
<a href="#">&lt;-polecz</a>						
461478	-	1945	-	wojenny Bohaterów Radzieckich	Zachaczęł	591513 1 5 1
<a href="#">&lt;-polecz</a>						
461479	1921	1945	-	wojenny Bohaterów Radzieckich	Zachgabszew Iwan Fiodorowicz	591513 1 5 1
<a href="#">&lt;-polecz</a>						
461480	-	1945	-	wojenny Bohaterów Radzieckich	Zaglen Piotr Jegorowicz	591513 1 5 1



2.2.2.17.18.6. Raport SIP - WK - Powstańcy Wielkopolscy - biogramy

Wydział Kultury - Powstańcy Wielkopolscy - biogramy Powrót do strony głównej

zmień styl: **standard** wydruk

od 1 (1-liczba znalezionych biogramów)

Wydział Kultury - Powstańcy Wielkopolscy - biogramy							
[w plonie]							
id	nazwisko i imię weterana Powstańca Wielkopolskiego	data urodzenia i śmierci (baza Weteranów)	źródło biogramu	biogram	kontrola spójności z bazą cmentarzy SP	baza Cmentarze Miasta Poznania	mapa
=	=	=	=	=	=	=	=
742				(1875-1962), porucznik Wojska Polskiego, członek Kapituły Oznaki Pamiątkowej Wojsk Wielkopolskich. Urodził się 4 listopada 1875 roku w Grudziele (powiat ostrowski w Wielkopolsce). Był synem nauczyciela i jego żony z Kaleskich. Uczęszczał do szkoły powszechnej w kłbnej uczył ojców w Grudziele, ukończył szkołę obywatelską w Peszowie. Tam też ukończył maturę. Po ukończeniu szkoły średniej był zatrudniony w biurach adwokackich i samorządowych. 14 października 1906 roku został powołany do służby w armii pruskiej i po jej ukończeniu wstąpił do sadownictwa cywilnego. Pracował tam w charakterze sekretarza (Rumacza polsko-niemieckiego, aż do wybuchu wojny światowej w 1914 roku. Po rozpoczęciu działań wojennych ponownie powołany do służby wojskowej 15 września 1914 roku wyznaczony na front wschodni (w stopniu sierżanta), kilka dni później awansowany na starszego sierżanta. Tam, po kilku tygodniach ciężko zachorował i w grudniu 1914 roku został skierowany do szpitala. Po wyleczeniu przeniesiony do Szpitala Gubernialnego w Poznaniu, gdzie pracował w charakterze sekretarza Sądu Wojennego (w randze oficera). 1 stycznia 1917 roku przeniesiony do Inspekcji Sił Zbrojnych w Warszawie i zatrudniony jako sekretarz i instruktor. Był tam też organizatorem polskiego sądu wojennego. Po koniec wojny pracował w Sądzie Gubernialnym w Sieradzu. W listopadzie 1918 roku wrócił z Warszawy do rodziny w Poznaniu. Tam wstąpił w szeregi polskich oddziałów wojskowych. Usiósł się do Komendy Miasta, gdzie komendant... polecił mu zorganizowanie i uzbrojenie 2 kompanii Służby Straży i Bezpieczeństwa (pod przytopymka niemieckich Wach- und Sicherheitskompi) w koszarach Bolesława (1 kompania już istniała). Zgodnie z poleceniem zorganizował kompanie liczące około czterystu ludzi i jednocześnie został mianowany jej dowódcą. Dostarczono z magazynów wojsk niemieckich fortów broni i amunicji. Niebawem zorganizowano dwie dodatkowe kompanie i jedna kompanie marynarzy. U boku... został smierciennie upodrzy kula... którego pod ostrzałem przeniesiono do mieszana przy Placu Wolności. Biał usiósł w Powstaniu Wielkopolskim, aż do jego zakończenia. Następnie walczył z bronią w reku w Powstaniu Gostolińskim, w Grupie Południowej pułownika... Po zakończeniu działań wojennych pozostał w wojsku na stanowisku dowódcy kompanii sztabowej Dowództwa Cieslego Gubernialnego nr VII w Poznaniu w stopniu porucznika. Został powołany do Kapituły Oznaki Pamiątkowej Wojsk Wielkopolskich, 1 października 1927 roku został przeniesiony w stan spoczynku. Do 14 lipca 1935 roku pozostawał bez pracy. Od 15 lipca 1935	zwyfikowane	data/cmentarze/cmentarze.php?pole=11&kwalera=&krzad=&mejsce=20&cmentarz=2	data/cmentarze/mapa.php





2.2.2.17.18.7. Raport SIP - WK - pomniki Miasta Poznania - szczegóły

Wydział Kultury - pomniki Miasta Poznania - szczegóły Powrót do strony głównej

zmień styl: **standard** wydruk

archiwum ukryj szczegóły Wydział Transportu i Zieleni

od 1 (640-liczba znalezionych pomników)

Wydział Kultury - pomniki Miasta Poznania - szczegóły									
[w plonie]									
OBJECTID	IKONA	Forma wg Wydziału Kultury	kategoria	ZDJECIE_S	Nazwa pomnika	Rok odsłonięcia	Autor	Stan obiektu	Lokalizacja
=	=	=	=	=	=	=	=	=	=
1		POMNIKI (popiersia, obeliski, głazy itp.)	Pomnik		Pomnik Karola Marcinkowskiego, twórcy pracy organicznej	2005	S. Radwański	Stan bardzo dobry	Al. Karola Marcinkowskiego / ul. 23 Lutego
1		POMNIKI (popiersia, obeliski, głazy itp.)	Pomnik		Pomnik Karola Marcinkowskiego, twórcy pracy organicznej	2005	S. Radwański	Stan bardzo dobry	Al. Karola Marcinkowskiego / ul. 23 Lutego

OBJECTID_WTZ	ID	Czy określono położenie?	Archiwalny numer obiektu i zdjęcia w SIP	Numer zdjęcia w spisie Wydziału Kultury	WLADAJACY	STARY NUMER ZDJECIA ?	Numer w spisie Wydziału Kultury	Uwagi działu GIA
=	=	=	=	=	=	=	=	=
OK Wydział Transportu i Zieleni	1	OK	archiwum				1	
OK Wydział Transportu i Zieleni	1	OK	archiwum				1	

szukaj mniej opcji

mapa SIP Portal SIP: std zbiorcza OpenStreetMap: mapa Google Maps: mapa satelita

## 2.2.2.17.18.8. Raport SIP - WTiZ - administratorzy pomników

Wydział Transportu i Zieleni - administratorzy pomników Powrót do strony głów

zmień styl: **standard**  
wydruk  
Wydział Kultury - szczegóły  
admin - WK <-> WTZ  
zdublowane

od 1 (367-liczba znalezionych pomników)

Wydział Transportu i Zieleni - administratorzy pomników												
OBJECTID	OBJECTID_WK	STATUS	LOGIN	DATA	ID_ZRODLO	ADMINISTRATOR	ID	NAZWA_OBIKTU	FORMA_POM	DZIALKA	WLASC_UZYT	
1	szczegóły	OK	mirekh	03-10-2016 09.06	1	Komenda Miejska Policji	1	Pomnik Pomordowanych Policjantów II RP Województwa Wielkopolskiego	pomnik		Parafia Św. Jerzego Kościół garnizonowy Policji	
2	szczegóły	OK	mirekh	03-10-2016 09.07	2	Centrum Kultury Zamek	1	Płaskorzeźba J. Piłsudskiego z brązu	płaskorzeźba		Centrum Kultury Zamek	
3		brak w WK			2	Centrum Kultury Zamek	2	Pomnik Enigmy	pomnik		Centrum Kultury Zamek	
4		brak w WK			2	Centrum Kultury Zamek	4	Tablica pamięci zastrzelonych kolejarzy 26.04.1920	tablica pamiątkowa	Centrum Kultury Zamek	BRAK INFORMACJI	

LOKALIZACJA	ADRES	zakres działania	uwagi (administrator)	PAS_DROGOWY	
					szukaj
					mniej opcji
	ul. Swobody 43a Poznań				
	Św. Marcin na elewacji wieży zegarowej	sprzątanie, usuwanie zanieczyszczeń	zdjęcie		
	Św. Marcin przed wejściem do Nowej Części Zamku	mycie, bieżące naprawy	zdjęcie		
	ELEWACJA Zamku Cesarskiego od strony al. Niepodległości		zdjęcie		

## 2.2.2.17.18.9. Raport SIP - WTiZ - pomniki zdublowane

Wydział Transportu i Zieleni - pomniki zdublowane Powrót do strony głównej

zmień styl: **standard**  
wydruk

od 1 (24-liczba znalezionych zdublowanych pomników)

Wydział Transportu i Zieleni - pomniki zdublowane															
OBJECTID	OBJECTID_WK	STATUS	LOGIN	DATA	ID_ZRODLO	NAZWA_ZRODLO	ID	NAZWA_OBIKTU	OBJECTID_WK_N	FORMA_POM	DZIALKA	WLASC_UZYT	WLADAJACY		
5	szczegóły	OK	mirekh	03-10-2016 09.25	2	Centrum Kultury Zamek	5	Pomnik Sybiraków i Katylnia	66	wybież	2	BRAK INFORMACJI	BRAK INFORMACJI		
21	szczegóły	OK	rafal_J	03-10-2016 10.12	5	POSIR	5	Pomnik Jana Kasprowicza	71	wybież	2	39/29 dz. 20/38	Miasto Poznań POSIR		
26	szczegóły	OK	rafal_J	03-10-2016 10.23	7	Wielkopolskie Muzeum Niepodległości	2	metalowa otłoka poświęcona żołnierzom 7 Batalionu Telegraficznego	146	wybież	2	na murze przywiskapy Małej Służy	Muzeum Armii Poznań		
27	szczegóły	OK	rafal_J	03-10-2016 10.23	7	Wielkopolskie Muzeum Niepodległości	3	tablica zomierzom 7 Batalionu Telegraficznego i kompani łączności poległym w latach 1839-1045 Kolearzy	146	wybież	2	nie należy do Muzeum Niepodległości			


LOKALIZACJA	ADRES	ZAKRES_DZIALANIA	UWAGI	PAS_DROGOWY	
<input type="text"/>	<input type="text"/>	<input type="text"/>	<input type="text"/>	<input type="text"/>	<input type="button" value="szukaj"/> <input type="button" value="mniej opcji"/>
	Ogród Zamkowy przy Zamku Cesarskim	BRAK	zdjęcie		
	ul. Jarochońskiego	działania wykonuje Zarząd Zieleni Miejskiej	oddział Arena POSiR ul. Wyspiańskiego 33 kierownik Pan Paweł Wichlacz tel. 61 866 60 31		

### 2.2.2.17.18.10. Raport SIP - Weterani Powstania Wielkopolskiego 1918-1919- szczegóły


Wydział Kultury - Weterani Powstania Wielkopolskiego 1918-1919 - szczegóły Powrót do strony głównej

zmień styl: **standard**  
wydruk:

KOMENTARZE MIASTA POZNANIA  
zwin szczegóły



od 1 (2961-liczba znalezionych grobów Weteranów Powstania Wielkopolskiego)

id	komentarz	nazwisko i imię	uwagi (PW)	data urodzenia - data śmierci	linki	id grobu	archiwalny id grobu	odznaczeni Wielkopolskim Krzyżem Powstańczym	link do bazy odznaczonych Wielkopolskim Krzyżem Powstańczym	opis na podstawie bazy odznaczonych Wielkopolskim Krzyżem Powstańczym
1	Junikowo			01.01.1900r-03.08.1987r, 30.12.1900r-16.11.1982r		5915(2)3(1)7(3)R				
2	Junikowo			08.09.1900r-25.03.1971r		5915(2)3(1)NP11R				
3	Junikowo			08.03.1893r -p.11.08.1983r		5915(2)3(1)8(5)		Odnaczony		rodzice urodzony 08.03.1893 Łęzorki, Poznań (P.) na podstawie danych Wielkopolskiego Towarzystwa Genealogicznego "Gniazdo": Uchwała Rady Państwa nr 12.22-0.2004 inne informacje

Weterani Powstania Wielkopolskiego 1918-1919 - szczegóły

weryfikacja danych opisowych	weryfikacja geometrii	baza Komentarze Miasta Poznania	status biogramu	biogram	NRKOMENTARZA	RODZINNY	POLE	KWATERA	RZĄD	MIEJSCE	DATA_WYKONANIA	RODZAJ_GROBU	POZOSTALI_POCHOWANI
zweryfikowane	zweryfikowane	baza komentarzy	-		2	R	3	1	7	3		ziemny dwuosobowy	
zweryfikowane	zweryfikowane	baza komentarzy	-		2	R	3	1	NP	1	26.11.09r.	ziemny dwuosobowy	
zweryfikowane	zweryfikowane	baza komentarzy	-		2		3	1	8	5	17.12.08r.	ziemny pojedynczy	

TERMIN_PROLONGATY	PROLONGATA	ID	
16.11.2002r	nieopłacona	529122	
25.03.1991r	nieopłacona	529145	
21.02.2028	opłacona	529078	

2.2.2.17.18.11. Raport SIP -WK - Żołnierze AK okręg Wielkopolska - szczegóły

Wydział Kultury - Żołnierze AK okręg Wielkopolska - szczegóły

zmień styl: **standard** wydruk

Cmentarze Miasta Poznania  
Wydział Kultury - Weterani Powstania Wielkopolskiego 1918-1919  
edytuj opuść szczegóły

powrót do strony głównej

od 1 (1365-liczba znalezionych żołnierzy AK okr. Wielkopolska)

OBJECTID	NAZW_MIE	SYN_CORKA	IMIE_R	DATA_U	MIEJSCOWOSC_U	DATA_Z	MIEJSCOWOSC_Z	COMENTARZ	liczba powiązanych z bazy Cmentarze Miasta Poznania	linki do bazy Cmentarze Miasta Poznania	PSEUDONIM	OKREG	CZLONEK	NAZWA
1	edytuj	s.	Stanisława	1925	Rytwiary-Kielce	1990	Poznań	Spoczywa na Cmentarzu Komunistycznym na Junikowie w Poznaniu	Junikowo	Cmentarze Miasta Poznania	"Pawian"	Radom-Kielce AK, 2 pp AK, 1 pułk "Pochmurnego"	Członek	SZZAK Okręg "Wielkopolska" Środowisko "Joda" Poznań
2	edytuj	s.	Józefa	1929	Kalisz	2006	Kalisz	Spoczywa na Cmentarzu Tyńnickim w Kaliszu	-	Cmentarze Miasta Poznania	"Mak", strzelec	Warszawa AK łącznik 3 dywizji rejon Warszawa-Lowicz-Skolewice, Wojskowy Korpus Służby Bezpieczeństwa, powstaniec warszawski, zgrupowanie "Harnaś", kompania "Lewar", ostatni stopień	Członek	SZZAK Okręg "Wielkopolska" Oddział Kalisz

2.2.2.17.18.12. Raport SIP Cmentarze Miasta Poznania - wykaz grobów - szczegóły

Cmentarze Miasta Poznania - wykaz grobów - szczegóły

zmień styl: **standard** wydruk

komunalny Junikowo (2)  
komunalny Miłostowo (1)  
parafialny Bluszczowa (20)  
parafialny Chrobrnego (15)  
parafialny Głuszyca (17)  
parafialny Górczyn (6)  
parafialny Kielcz (23)  
parafialny Krzesiny (19)  
parafialny Lubowiska (3)  
parafialny Lużycka (21)  
parafialny Minkowo (22)  
parafialny Moraska (25)  
parafialny Naramowice (24)  
parafialny Poddubny (18)  
parafialny Sandoma (12)  
parafialny Spławie (16)  
parafialny Zabylkowy Jedzki (4)  
wojenny Bohaterów Polskich (5)  
wojenny Bohaterów Radzieckich (13)  
wojenny Bohaterów Radzieckich - cnytyka (14)  
wojenny Żołnierzy Brytyjskich (7)  
wojskowy Garmizonowy (8)  
zabytkowy Piękosławski (11)  
zabytkowy Sw. Wojciecha (10)  
zabytkowy Zaskutonych Wielkopolan (5)

zwień szczegóły POMOC

powrót do strony głównej

od 1 (307614-liczba znalezionych pochowanych osób)

nazwisko i imię	nazwisko i imię (w bazie cmentarza)	stopień wojskowy	nazwisko	imię	data urodzenia	data zgonu	data pogrzebu lub prolongaty	rodziny	pole	kwarta	rzad	miejsce	opłacony do	rodzaj danych	UWAGI	mapa	nr cmentarza	id	OBJECTID
NN	wybiierz	NN			-	-	-			1	10	-	OK		Portal SIP: cmentarze OpenStreetMap: mapa Google Maps: mapa satelita	11	428	591511111110	
NN	wybiierz	NN			-	-	-			1	11	-	OK		Portal SIP: cmentarze OpenStreetMap: mapa Google Maps: mapa satelita	11	428	591511111111	
NN	wybiierz	NN			-	-	-			1	12	-	OK		Portal SIP: cmentarze OpenStreetMap: mapa Google Maps: mapa satelita	11	430	591511111112	

## 2.2.2.17.18.13. Raport SIP WK - Poznańscy Olimpijczycy

Wydział Kultury - Poznańscy Olimpijczycy Powrót do strony głównej

zmień styl: **standard** wydruk

admin  
Cmentarze Miasta Poznania  
Żołnierze AK  
Weterani Powstania Wielkopolskiego

od 1 (36-liczba znalezionych grobów olimpijczyków)

Wydział Kultury - Poznańscy Olimpijczycy										
w poznań										
id	nazwisko	imię	igrzyska olimpijskie (rok/miejscowość/czynność)	data urodzenia	data śmierci	data pogrzebu	baza cmentarzy	cmentarz	nr grobu	STATUS
1	admin dane źródłowe		1952   HELSINKI   hokej na trawie	19-07-1922	28-12-2001	02-01-2002	baza cmentarzy	komunalny Junikowo	pole 15, kwartał D, rząd 1, miejsce 11, rodzaj grobu: rodzinny	OK
2	admin dane źródłowe		1956   MELBOURNE   LA	21-11-1930	10-10-1980					OK

## 2.2.2.17.18.14. Raport SIP WK Pomniki miasta Poznania

Raport wywoływany z warstwy mapy:



1. Pomniki, tablice pamiątkowe, rzeźby &gt;Archiwum &gt; ...

Wydział Kultury - pomniki Miasta Poznania - szczegóły Powrót do strony głównej

zmień styl: **standard** wydruk

archiwum  
ukryj szczegóły  
Wydział Transportu i Zieleni

od 1 (1-liczba znalezionych pomników)

Wydział Kultury - pomniki Miasta Poznania - szczegóły										
w poznań										
OBJECTID	KONA	Forma wg Wydziału Kultury	kategoria	ZDJECIE_S	Nazwa pomnika	Rok odsłonięcia	Autor	Stan obiektu	Lokalizacja	OBJECTID_WTZ
626										
626		CMENTARZE	Pomnik		Pomnik poświęcony poległym parafianom w czasie I wojny światowej, powstania wielkopolskiego i wojny bolszewickiej	ok. 1932	L. Michałowski	Stan dobry	ul. Nowina (Zabytkowy Cmentarz Jeżycki)	

od 1 (1-liczba znalezionych pomników)

OBJECTID_WTZ	ID	Czy określono położenie?	Archiwalny numer obiektu i zdjęcia w SIP	Numer zdjęcia w spisie Wydziału Kultury	WŁADAJĄCY	STARY NUMER ZDJĘCIA ?	Numer w spisie Wydziału Kultury	Uwagi działu GIA	
	27	OK	archiwum				569		

[szukaj](#)  
[wyczyść](#)  
[mniej opcji](#)


[mapa SIP](#)  
[Portal SIP: std](#)  
[zbiorcza](#)  
[OpenStreetMap:](#)  
[mapa](#)  
[Google Maps:](#)  
[mapa satelita](#)

## 2.2.2.17.18.15. Raport SIP WK Spis pomników miasta Poznania

Spis pomników Miasta Poznania - Wydział Kultury Powrót do strony głównej

POMOC

[przejdź do edycji](#) od 1 do 1 (z 1)

Nazwa Obiektu	Lokalizacja	Forma	Rok odsłonięcia	Autor	Działy	Uwagi
<b>INNE POMNIKI</b>						
	Park im.A. Mickiewicza		ok. 1910		51/23/52/1 0m <sup>2</sup> (obiekt punktowy)	<a href="#">mapa</a> stan zły nadzór - MKZ aktualna baza danych


134 - Rzeźba - 2 wazy



## 2.2.2.17.18.16. Raport SIP WK, WTiz - Poznańscy Olimpijczycy - szczegóły

Wydział Kultury, Wydział Transportu i Zieleni - Poznańscy Olimpijczycy - szczegóły Powrót do strony głównej

zmień styl: **standard** wydruk



od 1 (1-kilka znalezionych grobów olimpijczyków)

Wydział Kultury, Wydział Transportu i Zieleni - Poznańscy Olimpijczycy - szczegóły														
id	nazwisko	imię	data urodzenia	data śmierci	data pogrzebu	CMENTARZ_OL	pole	kwatery	rzęd	miejsce	(czyli olimpijczycy) (ok/miejscowości)	baza cmentarzy	nr grobu	cmenta
=	=	=	=	=	=	=	=	=	=	=	=	=	=	=
1			19-07-1922	28-12-2001	02-01-2002	Junikowo	15	D	5	18	data/cmentarze/olimpijczycy Impr.php	baza cmentarzy	pole: 15, kwatera: D, rząd: 5, miejsce: 18, rodzaj grobu: rodzinny	komunalny Junikowo

od 1 (1-kilka znalezionych grobów olimpijczyków)

## 2.2.2.17.18.17. Raport SIP mapa - Cmentarze Miasta Poznania - Wykaz grobów

Przypadek użycia umożliwia wyszukiwanie grobów.

Raport dostępny dla Cmentarze komunalne, parafialne > Cmentarze

Wyszukiwanie po :

1. nazwisko i imię;
2. nazwisko i imię (w bazie cmentarza);
3. stopień wojskowy;
4. nazwisko;
5. imię;
6. data urodzenia;
7. data zgonu;
8. data pogrzebu lub prolongaty;
9. rodzinny;
10. pole;
11. kwatera;
12. rząd;
13. miejsce;
14. opłacony do;
15. rodzaj danych;
16. nr cmentarza;
17. id;
18. OBJECTID.

## Cmentarze Miasta Poznania - wykaz grobów

zmień styl: **standard** wydruk

pokaż szczegóły

Żołnierze AK

Wydział Kultury - Weterani Powstania Wielkopolskiego 1918-1919

Poznańscy Olimpijczycy

POMOC

zlikwidowane cmentarze

» od 1 (84041-liczba znalezionych pochowanych osób)

Cmentarze Miasta Poznania - wykaz grobów							
w pionie							
nazwisko i imię	data urodzenia	data zgonu	data pogrzebu	cmentarz	nr grobu	mapa	uwagi
	1984-02-14	-	1984-02-14	komunalny Miłostowo	pole 12, kwatery PD, rząd 1A, miejsce 6,	Portal SIP: cmentarze OpenStreetMap: mapa Google Maps: mapa satelita	
	1989-03-08	-	1989-03-08	komunalny Miłostowo	pole 12, rząd 5, miejsce 24,	Portal SIP: cmentarze OpenStreetMap: mapa Google Maps: mapa satelita	2-liczba osób w grobie
	1990-11-26	-	1990-11-26	komunalny Miłostowo	pole 12, rząd 7, miejsce 13,	Portal SIP: cmentarze OpenStreetMap: mapa Google Maps: mapa satelita	2-liczba osób w grobie

opłacony	WPW - Weteran Powstania Wielkopolskiego, AK - Żołnierz AK	nr cmentarza	W
		1	szukaj wyczyść więcej opcji
nieopłacony		1	
nieopłacony		1	
nieopłacony		1	

## 2.2.2.17.18.18. Raport SIP mapa - WK - Żołnierze AK okręg Wielkopolska

Przypadek użycia umożliwia dostęp do informacji o grobie żołnierze AK okręg Wielkopolska.

Wyszukiwanie po:

1. id;
2. nazwisko i imię;
3. biogram;
4. cmentarz;
5. nr grobu;
6. Wynik zawiera dostęp do:



7. id;
8. nazwisko i imię;
9. biogram;
10. cmentarz;
11. nr grobu;
12. link do cmentarza.

Wydział Kultury - Żołnierze AK okęg Wielkopolska Powrót do strony głównej

zmień styl: **standard** wydruk  
 pokaz szczegóły  
 Wydział Kultury – Weterani Powstania Wielkopolskiego 1918-1919  
 Cmentarze Miasta Poznania  
 Poznańscy Olimpijczycy

1 od 1 (1359-liczba znalezionych grobów Żołnierzy AK okęg Wielkopolska)

Wydział Kultury - Żołnierze AK okęg Wielkopolska							
id	nazwisko i imię	biogram	cmentarz	nr grobu	link do bazy Cmentarze Miasta Poznania	mapa	
=	=	=	=	=	=	=	szukaj mniej opcji
1		s. [imię] (*12.05.1925 Rytwiły-Kielce +1996 Poznań) Ps. "Pawian", Okręg Radom-Kielce AK, 2 pp AK, 1 pluton "Pochmurnego", członek SZŻAK Okręg "Wielkopolska" - Środowisko "Jodla" Poznań, Spoczywa na Cmentarzu Komunalnym na Junikowie w Poznaniu.	komunalny Junikowo	pole 41, kwatery N, rząd 1, miejsce 5, rodzaj grobu: rodzinny	baza cmentarzy	Portal SIP: cmentarze OpenStreetMap: mapa Google Maps: mapa satelita	
2		s. [imię] (*1929 Kalisz +2006 Kalisz) Ps. "Mak", strzelec, Okręg Warszawa AK, łącznik 3 dywizji rejon Warszawa-Łódź-Siermiewice, Wojskowy Korpus Służby Bezpieczeństwa, powstaniec warszawski, zgrupowanie "Harnaś", kompania "Lewar", ostatni stopień wojskowy kpt, Członek SZŻAK Okręg "Wielkopolska" - Oddział Kalisz, Spoczywa na Cmentarzu Tyńckim w Kaliszu.	parafialny Górczyn	kwatery VPe, rząd:18, miejsce:2,	baza cmentarzy	Portal SIP: cmentarze OpenStreetMap: mapa Google Maps: mapa satelita	
3		s. [imię] (*22.01.1908 Kozienice +11.08.1993 Poznań) Ps. nie ustalono, Okręg Radom-Kielce AK, Obwód Radom, Rejon Kozienice, Placówka Wisła - punkt kontaktowy, Członek SZŻAK Okręg "Wielkopolska" - Środowisko "Jodla" Poznań, Spoczywa na Cmentarzu górczyńskim parafii p.w. Matki Boskiej Bolesnej w Poznaniu.	parafialny Górczyn	kwatery VPe, rząd:18, miejsce:2,	baza cmentarzy	Portal SIP: cmentarze OpenStreetMap: mapa Google Maps: mapa satelita	

#### 2.2.2.17.18.19. Raport SIP mapa - WK -Weterani Powstania Wielkopolskiego 1918-1919

Przypadek użycia umożliwia dostęp do informacji o grobie weteranów Powstania Wielkopolskiego 1918-1919.

Raport dostępny dla Cmentarze komunalne, parafialne > Weterani Powstania Wielkopolskiego 1918-1919 i Weterani odznaczeni Wielkopolskim Krzyżem Powstańcym.

Wyszukiwanie po:

1. id;
2. nazwisko i imię;
3. rok urodzenia - rok śmierci;
4. cmentarz;
5. nr grobu;
6. czy zweryfikowany;
7. link do bazy odznaczonych Wielkopolskim Krzyżem Powstańcym;
8. opis na podstawie bazy odznaczonych Wielkopolskim Krzyżem Powstańcym;
9. biogram;

Wynik zawiera dostęp do:

1. nazwisko i imię;
2. rok urodzenia - rok śmierci;
3. cmentarz;
4. nr grobu;
5. czy zweryfikowany;
6. link do bazy odznaczonych Wielkopolskim Krzyżem Powstańcym;
7. opis na podstawie bazy odznaczonych Wielkopolskim Krzyżem Powstańcym;
8. biogram.

## Wydział Kultury - Weterani Powstania Wielkopolskiego 1918-1919

Powrót do strony głównej

zmień styl: **standard** wydruk

Cmentarze Miasta Poznania

Żołnierze AK

Poznańscy Olimpijczycy

pokaż szczegóły

zestawienie Weteranów Powstania Wielkopolskiego żyjących w danym roku

XLS



od 1 (2961-liczba znalezionych grobów Weteranów Powstania Wielkopolskiego)

Wydział Kultury - Weterani Powstania Wielkopolskiego 1918-1919										
w pionie										
id	cmentarz	nr grobu	nazwisko i imię	data urodzenia - data śmierci	uwagi	baza Cmentarze Miasta Poznania	mapa	weryfikacja	link do bazy odznaczonych Wielkopolskim Krzyżem Powstańczym	opis na podstawie bazy odznaczonych Wielkopolskim Krzyżem Powstańczym
= v	= v	= v	= v	= v	= v	= v	= v	= v	= v	= v
1 pokaż szczegóły	Junikowo	pole 3, kwatery 1, rząd 7, miejsce 3, rodzaj grobu: rodzinny		01.01.1900r-03.08.1987r, 30.12.1900r-16.11.1982r		baza cmentarzy	Portal SIP: cmentarze OpenStreetMap: mapa Google Maps: mapa satelita	zweryfikowane		
2 pokaż szczegóły	Junikowo	pole 3, kwatery 1, rząd NP, miejsce 1, rodzaj grobu: rodzinny		08.09.1900r-25.03.1971r		baza cmentarzy	Portal SIP: cmentarze OpenStreetMap: mapa Google Maps: mapa satelita	zweryfikowane		
3 pokaż szczegóły	Junikowo	pole 3, kwatery 1, rząd 8, miejsce 5,		08.03.1893r-p.11.08.1993r		baza cmentarzy	Portal SIP: cmentarze OpenStreetMap: mapa Google Maps: mapa satelita	zweryfikowane	<p>na podstawie danych Wielkopolskiego Towarzystwa Genealogicznego "Gniazdo":</p>	<p>rodzice</p> <p>urodzony 08.03.1893, Jezioriki (Poznań PL)</p> <p>Uchwała Rady Państwa nr 12.22-0.2004</p> <p>inne informacje Kolega jest zweryfikowanym powstańcem</p>

biogram	
= v	szukaj
	mniej opcji

Szczegóły

## Wydział Kultury - Weterani Powstania Wielkopolskiego 1918-1919 - szczegóły

Pow

zmień styl:  
standard  
wydrukCMENTARZE MIASTA POZNANIA  
zwiń szczegóły

» od 1 (2961-liczba znalezionych grobów Weteranów Powstania Wielkopolskiego)

id	cmentarz	nazwisko i imię	uwagi (PW)	data urodzenia - data śmierci	linki	id grobu	archiwalny id grobu	odznaczeni Wielkopolskim Krzyżem Powstańczym	link do bazy odznaczonych Wielkopolskim Krzyżem Powstańczym
1	Junikowo			01.01.1900-03.08.1987r, 30.12.1900r-16.11.1982r		5915 2 3 1 7 3 R			
2	Junikowo			08.09.1900r-25.03.1971r		5915 2 3 1 NP 1 R			
3	Junikowo			08.03.1893r -p.11.08.1983r		5915 2 3 1 8 5		Odznaczony	 na podstawie danych Wielkopolskiego Towarzystwa Genealogicznego "Gniazdo":

## Wydział Kultury - Weterani Powstania Wielkopolskiego 1918-1919 - szczegóły

w pionie

opis na podstawie bazy odznaczonych Wielkopolskim Krzyżem Powstańczym	weryfikacja danych opisowych	weryfikacja geometrii	baza Cmentarzy Miasta Poznania	status biogramu	biogram	NRCMENTARZA	RODZINNY	POLE	KWATERA	RZĄD
	zweryfikowane	zweryfikowane	baza cmentarzy	-		2	R	3	1	7
	zweryfikowane	zweryfikowane	baza cmentarzy	-		2	R	3	1	NP
rodzice urodzony 08.03.1893, Jeziorki( Poznań PL) Uchwała Rady Państwa nr 12.22-0.2004 inne informacje Kolega jest zweryfikowanym powstańcem wlkp. 1918/1919. Ww. wstąpił jako ochotnik do Polskiej Armii	zweryfikowane	zweryfikowane	baza cmentarzy	-		2		3	1	8

MIEJSCE	DATA_WYKONANIA	RODZAJ_GROBU	POZOSTALI_POCHOWANI	TERMIN_PROLONGATY	PROLONGATA	ID	
<input type="text"/>	<input type="text"/>	<input type="text"/>	<input type="text"/>	<input type="text"/>	<input type="text"/>	<input type="text"/>	<input type="text"/>
=	=	=	=	=	=	=	szukaj mniej opcji
3		ziemny dwuosobowy		16.11.2002r	nieopłacona	529122	
1	26.11.09r.	ziemny dwuosobowy		25.03.1991r	nieopłacona	529145	
5	17.12.08r.	ziemny pojedynczy		21.02.2028	opłacona	529078	

## 2.2.2.17.18.20. Raport SIP mapa - WK, WS - Poznańscy Olimpijczycy

Przypadek użycia umożliwia dostęp do informacji o grobie poznańskich olimpijczyków.

Wyszukiwanie po:

1. id;
2. nazwisko i imię (rok urodzenia - rok śmierci);
3. cmentarz;
4. nr grobu.
5. Wynik zawiera dostęp do:
6. id;
7. nazwisko i imię (rok urodzenia - rok śmierci);
8. biogram;
9. igrzyska olimpijskie (miejsce rozgrywania, rok, dyscyplina);
10. cmentarz;
11. nr grobu;
12. link do cmentarza.

Wydział Kultury, Wydział Sportu - Poznańscy Olimpijczycy Powrót do strony głównej

zmierni styl: **standard** wydruk

Cmentarze Miasta Poznania  
Zolnierze AK  
Weterani Powstania Wielkopolskiego  
baza Wydziału Kultury



od 1 (47-liczba znalezionych grobów olimpijczyków)

Wydział Kultury, Wydział Sportu - Poznańscy Olimpijczycy								
id	nazwisko i imię (rok urodzenia - rok śmierci)	biogram	igrzyska olimpijskie (miejsce rozgrywania, rok, dyscyplina)	baza cmentarzy	nr grobu	cmentarz		
25624	(1892 - 1939)	(1892 - 1939) <b>Olimpijczyk: Paryż 1924 r. (lekkoatleta)</b> Urodzony 27 listopada 1892 r. w Mansfeld, w Niemczech. Od 15 października 1913 do 13 grudnia 1918r. odbywał służbę wojskową w armii niemieckiej, awansując do stopnia sierżanta. W momencie wybuchu Powstania Wielkopolskiego postanowił przedostać się przez linie niemieckie do Polski. Wstąpił jako ochotnik do 10. Pułku Strzelców Wielkopolskich. Walczył m. in. na froncie wojny polsko-bolszewickiej. 6 listopada 1920 r. został instruktorem i zastępcą komendanta Okręgowego Ośrodka Wychowania Fizycznego w Poznaniu. Wszyscy przełożeni w opiniach służbowych podkreślali pracowitość, ofiarność i prawość charakteru Adamczaka. Stał się on również szklaną postacią lekkoatletycznej reprezentacji Polski, w której występował w latach 1922-1931. Jako najstarszy jej członek potrafił wzbudzić wśród kolegów wolę walki i narzucić innym swoją nieustępliwość. Z lekkoatletyką zetknął się w Niemczech, a wystartował po raz pierwszy w zawodach w 1920 r., uzyskując w skoku o tyczce wysokość 2,82 m. Tej właśnie konkurencji poświęcił się, zdobywając...	L' OLYMPIADE PARIS 1924 DORVILLE-VAPOUR BLANCOUR Paryż 1924  Lekkoatletyka					<a href="#">szukaj</a> <a href="#">mniej opcji</a>

2.2.2.17.18.21. Raport SIP mapa - WK- zlikwidowane cmentarze

Raport dostępny dla Cmentarze komunalne, parafialne > Cmentarze zlikwidowane

Wydział Kultury - zlikwidowane cmentarze Powrót do strony głównej

zmierni styl: **standard** wydruk  
przejdź do edycji

od 1 (2-liczba znalezionych zlikwidowanych cmentarzy)

OBJECTID	STATUS	WYZNANIE	NAZWA	OPIS	DATA_WST	LOGIN		
21	dublety	ewangelicki	Cmentarz parafii św. Pawła	Założony w 1865 roku w rejonie przedwojennych ulic: Ratajcza, Topolowej, Stromej, Górnej Wildy oraz Wąków Władysława Warmieńczyka. Cmentarz działał do 1904 roku. (dziś Park Izabeli i Jarogniewa Drwęskich). Z 1895 roku powstał drugi cmentarz należący do tej parafii, tuż obok cmentarza św. Łukasza u zbiegu dzisiejszych ulic: Grunwaldzkiej i Reymonta, sięgając do okolic ul. Taborowej i Obozowej. Po wojnie cmentarz został zlikwidowany i przekształcony w park. Na jego terenie zachowała się dawna neogotycka kaplica cmentarna, wzniesiona w 1896 roku.	2018-01-04		mapa SIP Portal SIP: sld cmentarze zbiorcza OpenStreetMap: mapa Google Maps: mapa satelita	
21	dublety	ewangelicki	Cmentarz parafii św. Pawła	Założony w 1865 roku w rejonie przedwojennych ulic: Ratajcza, Topolowej, Stromej, Górnej Wildy oraz Wąków Władysława Warmieńczyka. Cmentarz działał do 1904 roku. (dziś Park Izabeli i Jarogniewa Drwęskich). Z 1895 roku powstał drugi cmentarz należący do tej parafii, tuż obok cmentarza św. Łukasza u zbiegu dzisiejszych ulic: Grunwaldzkiej i Reymonta, sięgając do okolic ul. Taborowej i Obozowej. Po wojnie cmentarz został zlikwidowany i przekształcony w park. Na jego terenie zachowała się dawna neogotycka kaplica cmentarna, wzniesiona w 1896 roku.	2018-01-04		mapa SIP Portal SIP: sld cmentarze zbiorcza OpenStreetMap: mapa Google Maps: mapa satelita	

2.2.2.17.18.22. Raport SIP mapa WK, WTIZ Pomniki, tablice pamiątkowe, rzeźby - administratorzy


Raport wywoływany z warstwy mapy z następujących grup:

1. Pomniki, tablice pamiątkowe, rzeźby > ...
2. Pomniki, tablice pamiątkowe, rzeźby > Administratorzy pomników (w trakcie opracowania)

Wydział Kultury, Wydział Transportu i Zieleni - pomniki, tablice pamiątkowe, rzeźby - administratorzy Powrót do strony głównej

zmierni styl: **standard** wydruk  
edycja

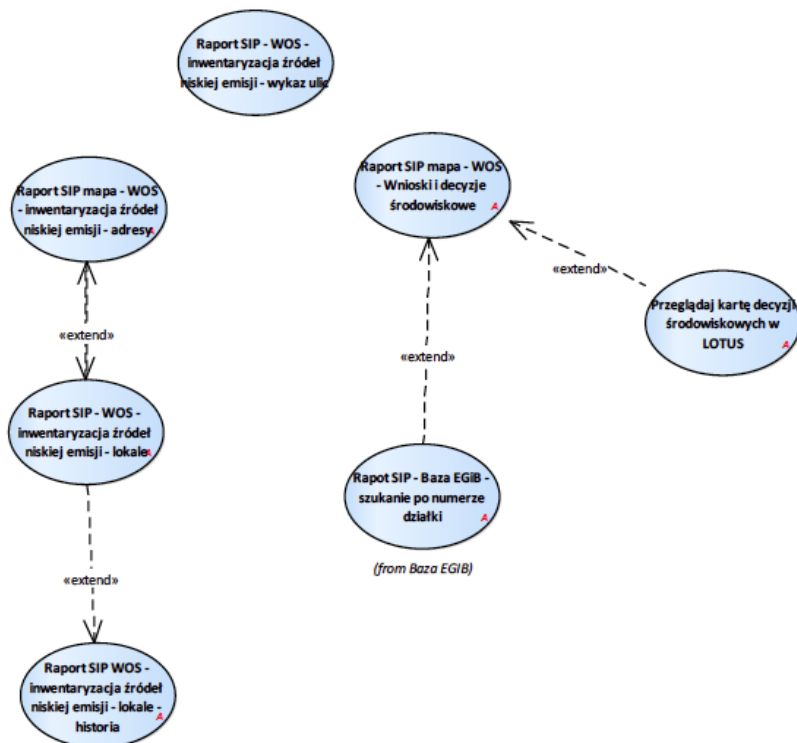
od 1 (1-liczba znalezionych pomników)

OBJECTID	IKONA	Forma pomnika	Kategoria	zdjęcie	Nazwa pomnika	Rok odsłonięcia	Autor	Stan obiektu	Lokalizacja	UWAGI_GIA	Czy są współrzędne
1024		BRAK DANYCH	kamień z tablicą		Tablica pamiątkowa na głazie narzutowym				adres: ul. Wiśniowa 13		OK

od 1 (1-liczba znalezionych pomników)

Przyciski			
<input type="text" value="administrator pomnika (WTZ)"/> <input type="button" value="&gt;&lt;"/>	<input type="text" value="zakres działania administratora (WTZ)"/> <input type="button" value="&gt;&lt;"/>	<input type="text" value="uwagi (WTZ)"/> <input type="button" value="&gt;&lt;"/>	<input type="button" value="📄"/>
<input type="text" value="="/>	<input type="text" value="="/>	<input type="text" value="="/>	<input type="button" value="szukaj"/> <input type="button" value="wyczyść"/> <input type="button" value="mniej opcji"/>
Aquanet S.A.		Aquanet S.A.	mapa SIP Portal SIP: std zbiorcza OpenStreetMap: mapa Google Maps: mapa satelita

### 2.2.2.17.19. Tematy Wydziału Ochrony Środowiska WOS



Rysunek 41 – WOŚ

#### 2.2.2.17.19.1. Przeglądaj kartę decyzji środowiskowych w LOTUS

Link do zewnętrznej aplikacji LOTUS działa tylko w sieci lokalnej UMP.



2.2.2.17.19.2. Raport SIP - WOS - inwentaryzacja źródeł niskiej emisji - wykaz ulic

Wydział Ochrony Środowiska - inwentaryzacja źródeł niskiej emisji - wykaz ulic

Menuz Nasirej Stanowiska ds. Koordynacji Informatycznej SIP (23-04) Powrót do strony głównej

Query: EDYTUJ USLUGĘ Wydział Ochrony Środowiska - inwentaryzacja źródeł niskiej emisji - wykaz ulic  
 SIP\_WOS\_V\_ZRODLA\_ZANIECZ\_ULICE  
 brak zmiennej \$liczba - softwarowe macki dobrać niepoprawnie

zmień styl: standard  
 wydruk  
 lista adresów

od 1 (1120-liczba znalezionych ulic)

Wydział Ochrony Środowiska - inwentaryzacja źródeł niskiej emisji - wykaz ulic  
 (wzrost: maleje - z maleje)

ULICA zmień komentarz	LOKALE LOKALE zmień komentarz	MAPA MAPA zmień komentarz	LOKALI LOKALI zmień komentarz
Biała	lokale	OK	3
Cicha	lokale	OK	11
Długa	lokale	OK	246
Kozia	lokale	OK	25
Kapok	lokale	OK	12
Motra	lokale	OK	18
Muma	lokale	OK	1
Rolna	lokale	OK	40
Solna	lokale	OK	17
Wodna	lokale	OK	25
Widna	lokale	OK	88
3'Maja	lokale	OK	9
Dolina	lokale	OK	66
Grobla	lokale	OK	271
Gwama	lokale	OK	46
Lodowa	lokale	OK	119
Różana	lokale	OK	289
Różana	lokale	OK	122
Szyta	lokale	OK	105
Sporna	lokale	OK	9
Stawna	lokale	OK	10
Wielka	lokale	OK	67
Wysoka	lokale	OK	19
Zajeże	lokale	OK	34

2.2.2.17.19.3. Raport SIP - WOS - inwentaryzacja źródeł niskiej emisji - lokale

Dane zaimportowano z wydziału na start (opracowanie firmy zewnętrznej) aktualizowane w SIP.

Wydział Ochrony Środowiska - inwentaryzacja źródeł niskiej emisji - lokale

Krzysztof Cybulski ESRI - umowa 01.12.2017r. (ESRI2017) Powrót do st

zmień styl: standard  
 wydruk  
 edycja  
 sumuj adresami

od 1 (20500-liczba znalezionych źródeł zanieczyszczeń w lokalach)

Lp.	Ulica	Nr budynku	Nr lokalu	Powierzchnia	Liczba lokali w budynku	pusztony, adresy bez budynków oraz budynki gruntowne remontowane (całe budynki)	centralne ogrzewanie	olej	gaz	piec	Rodzaj źródła na paliwo stałe + komentarz	ogrzewane gazowe dotyczy całego budynku	moc źródła
64	27 Grudnia edycja	5 edycja sumuj	cały budynek edycja	0	b.d.	nie dotyczy			1			1	
65	27 Grudnia edycja	6 edycja sumuj	brak budynku, parking edycja		nie dotyczy	adres bez budynku							

Wydział Ochrony Środowiska - inwentaryzacja źródeł niskiej emisji - lokale  
 (w pionie)

elektryczne	wielkość emisji PM10 [Mg]	wielkość emisji B(a)P [Mg]	Przewidywany efekt ekologiczny dla PM10 [Mg]	termomodernizacja budynku - informacja dodatkowa	Lista 34	Uwagi	Rok budowy - dodatkowa informacja	zużycie węgla w [Mg]	zużycie węgla przyjęte	Zapotrzebowanie na moc cieplną GJ	chcę wymiany	wymiana ogrzewania węglowego na:	kiedy
						cała kamienica							
						parking							



rodz. istniejącego uzbrojenia - sieć gazowa - odległość od budynku [m], "0" - oznacza, że jest gaz w budynku	rodz. istniejącego uzbrojenia - sieć ciepła - odległość od budynku [m]	ocena możliwości technicznych pozwalających na stałą likwidację pieców/kotłów	Proponowany rodzaj nowego źródła	źródło danych o dodatkowa informacja	tytuł prawny	zarządzający	tytuł prawny - komentarz	ZUZ_DREWNA_BIOMASY	OBSZAR_BILANSOWY	
=	=	=	=	=	=	=	=	=	=	szukaj mniej opcji
				Mieszkaniec	nie określono				A1	
					nie określono				A1	

### 2.2.2.17.19.4. Raport SIP WOS - inwentaryzacja źródeł niskiej emisji - lokale - historia

Wydział Ochrony Środowiska - inwentaryzacja źródeł niskiej emisji - lokale - historia Krzysztof Cybulski ESRI - umowa 01.12.2017r. (ESRI2017) Powrót do strony głównej

zmień styl:  
standard  
wydruk

|| od 1 (20634-liczba znalezionych edytowanych źródeł zanieczyszczeń w lokalach)

poprzedni wpis w kolumnie roku usunięcia pieca węglowego (9999 - plewnoty wpis w tej kolumnie)	rok usunięcia pieca węglowego	data zmiany danych opisowych	piece węglowe po zmianie: 0-brak, 1-występują	AKCJA: u-edycja, d-usunięcie z bazy	logi poprzedniego edytującego	ID zmiany	Id	Ulica	Lista 34	Nr budynku	Nr lokalu	Powierzchnia	Liczba lokali w budynku	pułostany, adresy bez budynków oraz budynki gruntowne remontowane (całe budynki)
9999	2015	15/11/24 stan aktualny	0	u	import 2014	21	4883	Strzelecka		27	4	67.44	22	nie dotyczy
9999	2015	15/11/24 stan aktualny	0	u	import 2014	22	6302	Za Bramką		10/11	cały budynek	1224	7	nie dotyczy

Wydział Ochrony Środowiska - inwentaryzacja źródeł niskiej emisji - lokale - historia w górze

centralne ogrzewanie	ciepła	gaz	piec	Rodzaj źródła na paliwo stałe + komentarz	ogrzewane gazowe dotyczy całego budynku	Proponowany rodzaj nowego źródła	elektryczne	wielkość emisji PM10 [Mg]	wielkość emisji B (g)P [Mg]	Przewidywany efekt ekologiczny dla PM10 [Mg]	termomodernizacja budynku - informacja dodatkowa	moc źródła	Uwagi	Rok budowy - dodatkowa informacja
			2	kałflowe aktualnie w likwidacji		g		.02736	.00001944			poniżej 50 kW		
			1	cały bud - kotłownia węglowa 60kW		s		.19152	.0001008	0.19152		powyżej 50 kW - do 1 MW	w kamienicy znajduje się kotłownia węglowa (nr mieszkań: 8, 9, 10, 11, 12, 13, 14); wykonany telefon do Spółdzielni Razem; telefon wykonany już do spółdzielni do p. planowane przyłączenie do m...	przed 1939

zuzycie węgla w [Mg]	zuzycie węgla przyjęte	Zapotrzebowanie na moc cieplną Gu	chcę wymiany	wymiana ogrzewania węglowego na	kiedy	rodz. istniejącego uzbrojenia - sieć gazowa - odległość od budynku [m], "0" - oznacza, że jest gaz w budynku	rodz. istniejącego uzbrojenia - sieć ciepła - odległość od budynku [m]	ródło danych o dodatkowa informacja	tytuł prawny	zarządzający	tytuł prawny - komentarz	ocena możliwości technicznych pozwalających na stałą likwidację pieców/kotłów	
=	=	=	=	=	=	=	=	=	=	=	=	=	szukaj mniej opcji
1.5	tak	72	nie	nie dotyczy	nie dotyczy	0	67	lokator	najem			g	
42		1008	TAK Do s.c. - 60-100 tys. zł.	sc	2015	4	108		najem	jest	przyjęto	g/s	

### 2.2.2.17.19.5. Raport SIP mapa - WOS - Wnioski i decyzje środowiskowe

Raport z mapy wywoływany dla warstw znajdujących się w grupie:

1. Wnioski, postanowienia, decyzje

Wnioski i decyzje środowiskowe - Wydział Ochrony Środowiska aktualizacja bazy SIP: 2018-01-03 18-10-02 Powrót do strony głównej

[odśwież dane](#)

[pokaż błędne numery działek w bazie](#)

numer karty	numer sprawy	komponent	rodzaj	data wniosku, wydania decyzji	opis	działki
42602 LOTUS		zezwalanie na usuwanie drzew i krzewów	wnioski o wydanie decyzji	21-02-2014	wydanie zezwolenia na usunięcie drzew nieruchomości ul. Fredry 10	51/22/11/2 <a href="#">mapa</a>
46555 LOTUS		zezwalanie na usuwanie drzew i krzewów	decyzje	26-09-2014	decyzja zezwalająca na usunięcie drzew decyzja zezwalająca na usunięcie drzew nieruchomości ul. Fredry 10	51/22/11/2 <a href="#">mapa</a>
47734 LOTUS		decyzje środowiskowe	wnioski o wydanie decyzji	15-12-2014	wydanie decyzji o środowiskowych uwarunkowaniach dla przedsięwzięcia polegającego na renowacji i remoncie zabytkowego budynku Collegium Maius Uniwersytetu im. Adama Mickiewicza w Poznaniu, ul. Fredry 10.	51/22/11/2 <a href="#">mapa</a>

numer karty	numer sprawy	komponent	rodzaj	data wniosku, wydania decyzji	opis	działki
1431 LOTUS		lokalizacje	wnioski o wydanie decyzji	22-09-2005	wydanie decyzji o środowiskowych uwarunkowaniach zgody na realizację przedsięwzięcia polegającego na wymianie uzbrojenia wod-kan oraz budowie kanalizacji kablowej dla światłowodu w rejonie ulic: Pułaskiego i Winogrody (etap I - ul. Pułaskiego od ul. Cichej do ul. Armii Poznań)	20/42/58/3 20/42/58/5 20/42/59/3 20/42/59/8 20/42/60/5 20/42/61/1 działka usunięta z bazy EG, data: 2014.04.09 20/42/61/2 działka usunięta z bazy EG, data: 2014.04.09 20/42/61/3 20/44/43/3 działka usunięta z bazy EG, data: 2014.04.30 20/44/43/4 działka usunięta z bazy EG, data: 2014.04.30 51/02/11/3 51/02/8/1 51/02/8/10 51/02/8/11 51/02/8/12 51/02/8/13 51/02/8/14 51/02/8/3 51/02/8/7 51/02/8/8 51/02/8/9 51/09/1/10. <a href="#">mapa</a>

### 2.2.2.17.19.6. Raport SIP mapa - WOS - inwentaryzacja źródeł niskiej emisji - adresy

Raport dostępny z mapy dla warstw:

1. Ochrona środowiska > Inwentaryzacja źródeł niskiej emisji

Wydział Ochrony Środowiska - inwentaryzacja źródeł niskiej emisji - adresy

zmierni styl: **standard** wydruk  
szczegóły lokalami  
edycja

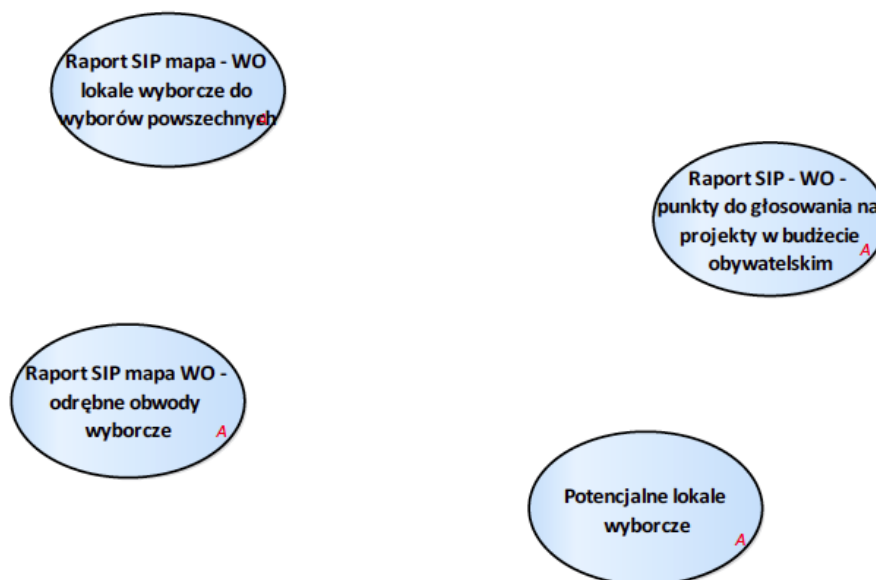
od 1 (1-liczba znalezionych źródeł zanieczyszczeń w punktach adresowych)

Wydział Ochrony Środowiska - inwentaryzacja źródeł niskiej emisji - adresy											
GID	ULICA	NR_BUD	LOKALE	MAPA	LOKALI	POW	CENTR_OGRZEW	OLEJ	GAZ	ELEKTRYCZNE	LICZ_PIECY
115815											
115815	Garbary	3	lokale zmiane	OK	1	1113.5	0	0	0	0	1

od 1 (1-liczba znalezionych źródeł zanieczyszczeń w punktach adresowych)

EMISJA_PM10	EMISJA_BAP	ZUZYCIE_WEGLA	ZAPOTRZEBOWANIE_GJ	PROCENT	
<input type="text"/>	<input type="text"/>	<input type="text"/>	<input type="text"/>	<input type="text"/>	<input type="text"/>
<input type="text"/>	<input type="text"/>	<input type="text"/>	<input type="text"/>	<input type="text"/>	szukaj wyczyść mniej opcji
.14592	.0000768	32	768	100	mapa SIP Portal SIP: std zbiorcza OpenStreetMap: mapa Google Maps: mapa satelita

## 2.2.2.17.20. Tematy Wydział organizacyjny WO



Rysunek 42 – WO

## 2.2.2.17.20.1. Potencjalne lokale wyborcze

Spis potencjalnych lokali wyborczych (szkoły, przedszkola) znajdujących się w zadanym obszarze (geometria jako argument)

Potencjalne lokale wyborcze	Powrót do strony głównej
nie przesłano obszaru niezbędnego do obliczeń	
<small>W związku z przeniesieniem usług do nowej bazy ORACLE, dane w nich przedstawiane mogą być nieaktualne i niekompletne. Przepraszamy użytkowników SIP za utrudnienia w pracy. Patrz wykaz zmian dotyczących przeniesienia tych usług.</small>	
<small>Na podstawie danych SIT nr ewidencyjny 30.0001.2008 Projekt graficzny i wykończenie: System Informacji Przetwarzania ZOBIM GEOPOZ dostęp nie jest limitowany</small>	<small>Dokument do użytku wewnętrznego w (jednostce organizacyjnej Wydział) Sprawozdanie Data 13-02-2018 15:12:24</small>

## 2.2.2.17.20.2. Raport SIP - WO - punkty do głosowania na projekty w budżecie obywatelskim

Usługa przyporządkowująca kody pocztowe do punktów do głosowania w budżecie obywatelskim.

Przygotowane na potrzeby usługi SMS dla mieszkańców – wysyłają swój kod pocztowy w odpowiedzi dostają adres lokalu do głosowania. Wcześniej wygenerowano obszary, które związane są lokalem wyborczym i przecięte z kodami pocztowymi.

Wydział Organizacyjny - punkty do głosowania na projekty w budżecie obywatelskim

Matyuz Nasirę Stanowisko ds. Koordynacji Informatycznej SIP (23-06) Powrót do strony głównej

zmień styl standard wydruk XL5

od 1 (1214-liczba znalezionych kod)

Wydział Organizacyjny - punkty do głosowania na projekty w budżecie obywatelskim

KOD	ADRES
KOD	ADRES
zmień komentarz	zmień komentarz
00-466	SZKOŁA PODSTAWOWA NR 62 MI. GEN. S. TACZAKA, ul. DRUSKIENICKA 32
00-467	SZKOŁA PODSTAWOWA NR 62 MI. GEN. S. TACZAKA, ul. DRUSKIENICKA 32
00-468	ZESPÓŁ SZKOŁ NR 9, ul. HEZJODA 15
00-469	SZKOŁA PODSTAWOWA NR 62 MI. GEN. S. TACZAKA, ul. DRUSKIENICKA 32
00-471	SZKOŁA PODSTAWOWA NR 62 MI. GEN. S. TACZAKA, ul. DRUSKIENICKA 32
00-472	SZKOŁA PODSTAWOWA NR 62 MI. GEN. S. TACZAKA, ul. DRUSKIENICKA 32
00-473	SZKOŁA PODSTAWOWA NR 62 MI. GEN. S. TACZAKA, ul. DRUSKIENICKA 32
00-474	SZKOŁA PODSTAWOWA NR 62 MI. GEN. S. TACZAKA, ul. DRUSKIENICKA 32
00-475	SZKOŁA PODSTAWOWA NR 62 MI. GEN. S. TACZAKA, ul. DRUSKIENICKA 32
00-476	SZKOŁA PODSTAWOWA NR 62 MI. GEN. S. TACZAKA, ul. DRUSKIENICKA 32
00-478	SZKOŁA PODSTAWOWA NR 62 MI. GEN. S. TACZAKA, ul. DRUSKIENICKA 32
00-479	SZKOŁA PODSTAWOWA NR 62 MI. GEN. S. TACZAKA, ul. DRUSKIENICKA 32
00-480	SZKOŁA PODSTAWOWA NR 28 MI. K. MAKUSZYSKIEGO, ul. CHOJNICKA 57
00-501	CENTRUM KULTURY AMIRANT, ul. JULIUSZA SŁOWACKIEGO 1921
00-502	CENTRUM KULTURY AMIRANT, ul. JULIUSZA SŁOWACKIEGO 1921
00-503	CENTRUM KULTURY AMIRANT, ul. JULIUSZA SŁOWACKIEGO 1921
00-504	CENTRUM KULTURY AMIRANT, ul. JULIUSZA SŁOWACKIEGO 1921
00-505	CENTRUM KULTURY AMIRANT, ul. JULIUSZA SŁOWACKIEGO 1921
00-506	CENTRUM KULTURY AMIRANT, ul. JULIUSZA SŁOWACKIEGO 1921
00-508	CENTRUM KULTURY AMIRANT, ul. JULIUSZA SŁOWACKIEGO 1921
00-509	CENTRUM KULTURY AMIRANT, ul. JULIUSZA SŁOWACKIEGO 1921
00-512	CENTRUM KULTURY AMIRANT, ul. JULIUSZA SŁOWACKIEGO 1921
00-513	CENTRUM KULTURY AMIRANT, ul. JULIUSZA SŁOWACKIEGO 1921
00-514	CENTRUM KULTURY AMIRANT, ul. JULIUSZA SŁOWACKIEGO 1921
00-516	CENTRUM KULTURY AMIRANT, ul. JULIUSZA SŁOWACKIEGO 1921
00-517	CENTRUM KULTURY AMIRANT, ul. JULIUSZA SŁOWACKIEGO 1921

2.2.2.17.20.3. Raport SIP mapa - WO lokale wyborcze do wyborów powszechnych

Przypadek użycia dostępny z mapy dla warstw z grupy Rejony , rewiry, obwody urzędowe >Wyborcze > wybory powszechne

Wydział Organizacyjny - lokale wyborcze do wyborów powszechnych

Powrót do strony głównej

zmień styl standard wydruk

od 1 (1-liczba znalezionych lokal wyborczych)

Wydział Organizacyjny - lokale wyborcze do wyborów powszechnych

siedziba Komisji Wyborczej	galeria	WB_LINK	id lokalu wyborczego	okręg wyborczy	OBWOD	przystosowanie lokalu dla osób niepełnosprawnych - ikona	przystosowanie lokalu dla osób niepełnosprawnych	nazwa	adres	STATUS_SA	Dzielnica	id
		n_179	179	II	51		nie	Zespół Szkół Ogólnokształcących nr 12 II Liceum Ogólnokształcące im. Generałowej Zamojskiej i Heleny Modrzejewskiej (nieodstosowany-podest)	ul. Jana Matejki 8/10	OK	GRUNWALD	214

lokal wyborczy do wyborów powszechnych , obwód nr 51, okręg II Zespół Szkół Ogólnokształcących nr 12 II Liceum Ogólnokształcące im. Generałowej Zamojskiej i Heleny Modrzejewskiej (nieodstosowany-podest) ul. Jana Matejki 8/10 - dzielnica: GRUNWALD, przystosowanie dla niepełnosprawnych: nie edytuj

id lokalu wyborczego =<	ADR_ID =>	
= v	= v	szukaj wyczyść mniej opcji
179	123852	

## 2.2.2.17.20.4. Raport SIP mapa WO - odrębne obwody wyborcze

Przypadek użycia dostępny z mapy dla warstw z grupy Rejony, rewiry, obwody urzędowe >Wyborcze > wybory powszechne > Obwody odrębne.

Wydział Organizacyjny - odrębne obwody wyborcze			<a href="#">Powrót do strony głównej</a>
pokaż cały wykaz obwodów odrębnych			
od 1 (1-liczba znalezionych odrębnych obwodów wyborczych)			
Numer obwodu	Granice obwodu głosowania	Siedziba obwodowej komisji wyborczej	
233	Szpital Kliniczny im. Heliodora Święcickiego Uniwersytetu Medycznego im. Karola Marcinkowskiego w Poznaniu	Szpital Kliniczny im. Heliodora Święcickiego Uniwersytetu Medycznego im. Karola Marcinkowskiego w Poznaniu UL. GRUNWAŁDZKA 16/18 numeracja porządkowa nieruchomości	<a href="#">mapa</a>



2.2.2.17.21. Tematy Wydział Finansowy – WF



Rysunek 43 – WF

2.2.2.17.21.1. Raport SIP WF - dane osobowe

Wydział Finansowy - dane osobowe aktualizacja bazy SIP: 2018-01-21 18-10-01 Krzysztof Cybulski ESRI - umowa 01.12.2017r. (ESR2017) Powrót do strony głównej

pokaz listę numerów obrębów  
sprawdz działkę 35/21/15/3 w bazie:

EWIDENCJI GRUNTÓW  
ZWROTÓW  
ZBYCIA  
KOMUNALIZACJI  
ŚRODKÓW TRWAŁYCH  
DZIERZAW  
PODATKOWEJ  
WILK  
PINB  
ZESTAWIENIE  
HISTORIA  
WIDOK  
PLAN

Podaj ID podatnika

filtruj po numerze działki numer działki (obr/abr/dz)

filtruj po nazwisku (nazwie) podatnika (przynajmniej 4 litery)

Podaj numer sprawy którą prowadzisz - argument wymagany!

obręb GÓRCZYŃ ark: 21 dz: 15/3		sekcja: S1W1-95-b, S1W1-96-a,		X <sub>g</sub> =105449 Y <sub>g</sub> =24047		GESUT	
Rada osiedla		Górczyń oddział Grunwald		0.9322 ha		100% pow. działki	
miejscowy plan zagospodarowania przestrzennego (obowiązujący)		Mppz obszaru III rama komunikacyjna odcinek południowo-zachodni uchwała o przygotowaniu L.0201/15/4 z dnia 20.07.2004 r. uchwała zatwierdzająca XXXI/335/2008 z dnia 18.03.2008 r. uchwała Dz.U.W.W. Nr 90/2008 poz. 1591, z dnia 20.08.08.16 z dnia 19.05.2008 r.		Nazwa i pow. funkcji w działce 3KD-Z 0987 ha		Udział funkcji w działce 10.42%	
miejscowy plan zagospodarowania przestrzennego (obowiązujący)		Rejon ulic Czechosłowacka-Przełęcz uchwała o przygotowaniu XXXI/155/2007 z dnia 16.09.2006 r. uchwała zatwierdzająca XXXI/155/2007 z dnia 23.10.2007 r. uchwała Dz.U.W.W. NR 191, poz. 4256 z dnia 14.12.2007 r. z dnia 14.12.2007 r.		Nazwa i pow. funkcji w działce KD-Z 1409 ha		Udział funkcji w działce 15.93%	
*Uwaga! podane powyżej powierzchnie przecięcia działek i mogą zawierać niespójności wynikające z różnic pomiędzy granicami działki i obiektu.							
Studium 2014 (obowiązujące od 23.09.2014 r.) - tereny funkcjonalne		E5(U)P		0.0107 ha (pow.orientacyjna)**		1.29% pow. działki	
Studium 2014 (obowiązujące od 23.09.2014 r.) - tereny funkcjonalne		E5(M)N		0.0001 ha (pow.orientacyjna)**		0.01% pow. działki	
Studium 2014 (obowiązujące od 23.09.2014 r.) - tereny komunikacyjne		[kdZ 2]		0.7588 ha (pow.orientacyjna)**		91.19% pow. działki	
Studium 2014 (obowiązujące od 23.09.2014 r.) - tereny komunikacyjne		[hdL]		0.0025 ha (pow.orientacyjna)**		7.51% pow. działki	
**Uwaga! podane powyżej powierzchnie przecięcia działek z elementami studium zawierają niespójności wynikające z ograniczenia studium na podłożu mapy topograficznej 1:10000 pokaz studium 2008							
Działki przeznaczone do zbycia sprawdź w historii działki							
Nie figur.							
Działka nie ma statusu terenu zamkniętego							

[http://10.168.230/3/data/wgn\\_srodki\\_trwale/srodki\\_trwale\\_grunty.php?dzialka=35/21/15/3](http://10.168.230/3/data/wgn_srodki_trwale/srodki_trwale_grunty.php?dzialka=35/21/15/3) **PODAJ NUMER SPRAWY KTÓRĄ PROWADZISZ!!!**

Formularz po zdefiniowaniu warunków filtra po osobie.

Wydział Finansowy - dane osobowe aktualizacja bazy SIP: 2018-01-21 18-10-01 Krzysztof Cybulski ESRI - umowa 01.12.2017r. (ESRI2017) Powrót do strony głównej

Podaj ID podatnika

filtruj po numerze działki numer działki (obr/ark/dz)

filtruj po nazwisku (nazwie) podatnika (przynajmniej 4 litery)

Podaj numer sprawy którą prowadzisz - argument wymagany!

obwód PIOTROWO ark. dz.  sekcja N2W1-67-d, N2W1-68-c,  X<sub>g</sub>=116666 Y<sub>g</sub>=25649  GESUT

Rada osiedla  Morsko-Radogewo oddział Stare Miasto  0,278 ha  100% pow. działki

\*\*Uwaga! Podane powyżej powierzchnie przeliczenia działek z elementami studium zawierają nieśpójność wynikające z opracowania studium na podstawie mapy topograficznej 1:10000 pokaz studium 2008

Działki przeznaczone do zbycia sprawdź w historii działki

nie figur.

ID	nazwa / nazwisko	forma władania	adres
VIII/NF/10033		Właściciel	pokaz adresy
VIII/NF/11941		Właściciel	pokaz adresy
ID	nazwa / nazwisko	forma władania	adres
VIW/NF/974		Właściciel Użytkownik wieczysty	pokaz adresy
ID	nazwa / nazwisko	forma władania	adres
VIW/NF/1042		Właściciel	pokaz adresy
VIW/NF/1042		Właściciel	pokaz adresy
ID	nazwa / nazwisko	forma władania	adres
VIW/NF/4905		Właściciel	pokaz adresy
VIW/NF/4905		Właściciel	pokaz adresy

Raport po wskazaniu ID podatnika

Wydział Finansowy - dane osobowe aktualizacja bazy SIP: 2018-01-21 18-10-01 Krzysztof Cybulski ESRI - umowa 01.12.2017r. (ESRI2017) Powrót do strony głównej

Podaj ID podatnika

filtruj po numerze działki numer działki (obr/ark/dz)

filtruj po nazwisku (nazwie) podatnika (przynajmniej 4 litery)

Podaj numer sprawy którą prowadzisz - argument wymagany!

obwód PIOTROWO ark. dz.  sekcja S2E1-29-c,  X<sub>g</sub>=103613 Y<sub>g</sub>=34638  GESUT

Rada osiedla  Szczepankowo-Spławie-Kożesini oddział Nowe Miasto  1,8498 ha  100% pow. działki

\*\*Uwaga! Podane powyżej powierzchnie przeliczenia działek z elementami studium zawierają nieśpójność wynikające z opracowania studium na podstawie mapy topograficznej 1:10000 pokaz studium 2008

Działki przeznaczone do zbycia sprawdź w historii działki

nie figur.

ID	nazwa / nazwisko	forma władania	adres												
VIII/NF/10033		Właściciel	POZNAŃ, MUSZKOWSKA 25												
VIII/NF/10033		Właściciel	GRODZISK MAZOWIECKI, WRZOSOWA 2												
VIII/NF/10033		Właściciel	KÓRNIK, PARKOWA 11												
ID	nazwa / nazwisko	forma władania	adres												
VIII/NF/10033		Właściciel	POZOSTALE BUDYNKI												
VIII/NF/10033		Właściciel	BUDYNKI MIESZKALNE POWYŻEJ 2,20M												
VIII/NF/10033		Właściciel	BUDYNKI MIESZKALNE OD 1,40M DO 2,20M												
VIII/NF/10033		Właściciel	POZOSTALE BUDYNKI OD 1,40M DO 2,20M												
VIII/NF/10033		Właściciel	POZOSTALE GRUNTY												
ID	KW	obręb	arkusz	działka	budynek	lokal	typ	ulica	nr domu	nr lokalu	udział pow.	pow.	pow opod.	pow uz bud.	forma władania
VIII/NF/10033	72632	22	17	93/123				MUSZKOWSKA	25		1/1	370	370		Właściciel

1. liczba znalezionych podatników: 370 m<sup>2</sup> - suma powierzchni opodatkowanych działek  
usługi administracyjne

2.2.2.17.21.2. Analiza obiektów nie zadeklarowanych

Edycja Wydruk Historie Zakończ Narzędzia Pomoc

Analiza obiektów nie zadeklarowanych

10.168.250.43/czta.finansowy\_deklaracje/deklaracje.php

Wytworzone broki

02: ZOBKIP GEOPOZ 2003-2018 dane tylko do użytku wewnętrzny!

**Analiza obiektów niezadeklarowanych**

Szukaj po: nr spr. obrębach działkach ulicach nr adr. wykonawców dacie oprac. dacie zakończ. WF (rrrr-mm) (rrrr-mm-dd) SZUKAJ

Nowy obiekt Archiwum Pokaż dla WIGN Pokaż dla EG On dzwony WF Raport


Widzisz sprawy: w nieleto, wszystkie moduły, od 1 do 25 (z 316) pokaz następną 25

nr	nazwa obrębu	działki	adres	grunt bez użytku	zajęte działki	lokal użytk. nieoprac.	firma	budynek nieoprac.	grunt nieoprac.	wartość budowl. nieoprac.	prawa WZWA	rap bud. PNB	zak bud. PNB	meldunek	sonetid	szkic	nieoprac. cały budynek	nieoprac. część budynek	brak budynku w EG	brak budynku w terenie	data oprac.	Data WF IOK	data zakończenia CIA WF WZWA EG
1291	Dębica edycja		28 Czerwiec 1956 r. 000					budynek nieoprac.	grunt nieoprac.												2016-11-03		1900-01-01 1900-01-01 1900-01-01 1900-01-01
1250	Dębica edycja	60/06/159	28 Czerwiec 1956 r. 312					budynek nieoprac.	grunt nieoprac.				meldunek				cały budynek				2016-06-10		1900-01-01 1900-01-01 1900-01-01 1900-01-01
1292	Dębica edycja	60/21/149/3	Bytomsk 8				Wieloletnie Działanie			wartość budowl. nieoprac.						szkic					2016-11-04		1900-01-01 1900-01-01 1900-01-01 1900-01-01
1243	Dębica edycja	60/02/29	Bożowa 3					budynek nieoprac.	grunt nieoprac.								cały budynek				2016-06-07		1900-01-01 1900-01-01 1900-01-01 1900-01-01
1301	Dębica edycja	60/26/131	Dankowskiego Xawerego 13					budynek nieoprac.	grunt nieoprac.					meldunek							2017-02-01		1900-01-01 1900-01-01 1900-01-01 1900-01-01



### 2.2.2.17.21.3. Sanepid wykaz nieopodatkowanych obiektów

© ZGKM GEOPOZ 2003-2018. Dane tylko do użytku wewnętrzny! zmien sfp: [SANEPID](#) Wydruk



Wydział Finansowy, SANEPID - Wykaz obiektów nieopodatkowanych  
aktualizacja bazy SIP Wydział Finansowy, 2018-03-26 15-16-26, SANEPID: codziennie  
aktualizacja bazy SIP Wydział Finansowy, 2018-03-26 15-16-26, SANEPID: codziennie

Marek Hasiel, Stanowisko ds. Koordynacji Informatycznej SP (ZG-GK) Powrót do strony głównej

nazwa ulicy, osiedla, placu (obowiązkowo wpisać!) % nr %  
numer obrębu (obecnie jeszcze nie działa!) - tel. 8 271 589) % aneksu % osiedla %  
Podaj numer sprawy która prowadziłeś - argument wyznagany/ ESR! OK wyczyść formularz od 1 (0-liczba znalezionych)

ulica	numer	SANEPID	osiedla
od 1 (0-liczba znalezionych)			
Na podstawie danych SIT nr ewidencyjny 30.0001.2005 Projekt graficzny i wykonanie: Biuro ds. Systemów Informatycznych Pracownia ZGKM GEOPOZ dostęp limitowany - admin ewid_wiec		Dokument do użytku wewnętrznego w zakresie operacyjnym Wydział Stanowisko ds. Koordynacji Informatycznej SIP (ZG-GK) Sprawozdanie data 26-03-2018 15:46:36	

### 2.2.2.17.21.4. Stawka preferencyjna podatku

Edycja Wydruk Historia Zakładki Narzędzia Pomoc

Wydział Finansowy - prof... X

10.168.250.43/data/finansowy/w/stawka\_prof.php

© ZGKM GEOPOZ 2003-2018. Dane tylko do użytku wewnętrzny!

Zarząd Geodezji i Katastru Miejskiego GEOPOZ

Wydział Finansowy - preferencyjna stawka podatku

Marek Herzig, Dział Operacji Numerycznych SP (ZG-GK) Powrót do strony głównej

jQuery EDITOR USŁUGI Wydział Finansowy - preferencyjna stawka podatku SIP\_PODATKI\_V\_STAWKA\_PREF

zmień sfp: standard wydruk

> | od 1 (209-liczba znalezionych działek)

id	nr obrotu	podstawa prawna	właściciele (EGB ZGKM)	wieczystki (EGB ZGKM)	władający (EGB ZGKM)	nr działki	właściciele (WF)	wieczystki (WF)	władający (WF)
1	2017	Załącznik nr 1 do Uchwały nr XXV/18/2017 P/2018 Rady Miasta Poznania z dnia 8 listopada 2017r.	Indeksu z pliku: /.../data/admin_osiedla/wlasciciele_eg.php	Indeksu z pliku: /.../data/admin_osiedla/wieczystki_eg.php	Indeksu z pliku: /.../data/admin_osiedla/wladacy_eg.php	511551	Indeksu z pliku: /.../data/admin_osiedla/wlasciciele_wf.php	Indeksu z pliku: /.../data/admin_osiedla/wieczystki_wf.php	Indeksu z pliku: /.../data/admin_osiedla/wladacy_wf.php
2	2017	Załącznik nr 1 do Uchwały nr XXV/18/2017 P/2018 Rady Miasta Poznania z dnia 8 listopada 2017r.	Developing Properties Limited	brak adresu	brak adresu	511552	POZNAŃ ŚWIĘTY MARCH 31 109A 1	POZNAŃ ŚWIĘTY MARCH 31 109A 1	POZNAŃ ŚWIĘTY MARCH 31 109A 1
3	2017	Załącznik nr 1 do Uchwały nr XXV/18/2017 P/2018 Rady Miasta Poznania z dnia 8 listopada 2017r.	60-281 Chyb, ul. Bagienka 2.			511553	POZNAŃ 27 GRUDNIA 7		
4	2017	Załącznik nr 1 do Uchwały nr XXV/18/2017 P/2018 Rady Miasta Poznania z dnia 8 listopada 2017r.	61-699 Poznań			511554	POZNAŃ 140 POZNAŃ		

### 2.2.2.17.21.5. Struktura własności

STRUKTURA WŁAŚNOŚCI

ZESTAWIENIE WŁAŚCICIELI I SPOSOBU WŁADANIA - WYBÓR NA PODSTAWIE OBRĘBÓW GEODEZYJNYCH

zestawienie powierzchni dla całego miasta

Obręby geodezyjne

Zaznacz wybrane obręby lub zaznacz wszystkie

<input type="checkbox"/> 1 GŁÓWNA	<input type="checkbox"/> 8 KOBYLEPOLE	<input type="checkbox"/> 16 DASZEWICE	<input type="checkbox"/> 27 KIEKRZ	<input type="checkbox"/> 41 PLEWISKA
<input type="checkbox"/> 2 GŁÓWNIEC	<input type="checkbox"/> 9 SPŁAWIE	<input type="checkbox"/> 20 GOŁĘCIN	<input type="checkbox"/> 28 PODOLANY	<input type="checkbox"/> 52 NARAMOWICE
<input type="checkbox"/> 3 KOMANDORIA	<input type="checkbox"/> 10 KRZESINY	<input type="checkbox"/> 21 JEZYCE	<input type="checkbox"/> 35 GÓRCZYN	<input type="checkbox"/> 58 UNIMULTOWO
<input type="checkbox"/> 4 ŚRÓDKA	<input type="checkbox"/> 11 STAROLEKA	<input type="checkbox"/> 22 KRZYŻOWNIKI	<input type="checkbox"/> 36 JUNIKOWO	<input type="checkbox"/> 51 POZNAŃ
<input type="checkbox"/> 5 RATAJE	<input type="checkbox"/> 12 GUSZCZYNA	<input type="checkbox"/> 24 PSAROSKIE	<input type="checkbox"/> 37 KOTOWO	<input type="checkbox"/> 52 WINIARY
<input type="checkbox"/> 6 ZEGORZE	<input type="checkbox"/> 14 PIOTROWO	<input type="checkbox"/> 25 STRZESZYN	<input type="checkbox"/> 38 ŁAWICA	<input type="checkbox"/> 53 PIĄTKOWO
<input type="checkbox"/> 7 CHARTOWO	<input type="checkbox"/> 15 KAROLIN	<input type="checkbox"/> 28 WIELKIE	<input type="checkbox"/> 38 ŁAZARZ	<input type="checkbox"/> 54 MORASKO
<input type="checkbox"/> 55 RADOJEWO				<input type="checkbox"/> 61 WILDA

Wprowadź nr arkusza

Potwierdź

ZESTAWIENIE WŁAŚCICIELI I SPOSOBU WŁADANIA - WYBÓR NA PODSTAWIE OSIEDLI

WYBIERZ JEDNO Z OSIEDLI lub policz dla całego miasta

Rataje

Rataje\_budynki

Solacz

Solacz\_budynki

Stare Miasto

Stare Miasto\_budynki

Ostrów Tumski-Śródka-Zawady-Komandoria

Ostrów Tumski-Śródka-Zawady-Komandoria\_budynki

Stare Winogrody

Stare Winogrody\_budynki

Staroleka-Minikowo-Marlewo

Staroleka-Minikowo-Marlewo\_budynki

Stary Grunwald

Stary Grunwald\_budynki

Strzeszyn

Strzeszyn\_budynki

Szczepankowo-Splawie-Krzesinski

Szczepankowo-Splawie-Krzesinski\_budynki

Św. Łazarz

po wskazaniu osiedla dla budynków

STRUKTURA WŁASNOŚCI			Powrót do strony głównej
LICZBA I POWIERZCHNIA UŻYTKOWA BUDYNKÓW DLA Stare Winogrody_budynki			
Funkcja użytkowa	Powierzchnia użytkowa (pow. zabudowy/łóżba kondygnacji) (pow. użytkowa ewidencyjna)	Liczba budynków	
mieszkalny	84199(241647.85)	1141	
SUMA		1	
biurowy	74900(217.74)	55	
przemysłowy	14517(0)	49	
zbiornik, silos lub budynek magazynowy	13307(0)	35	
handlowo-usługowy	62162(741.03)	111	
oświata, nauka i kultura lub budynek sportowy	46849(0)	21	
transportu i łączności	21138(303.84)	611	
szpital lub zakład opieki medycznej	2392(0)	2	
inny niemieszkalny	24845(192.6)	365	
usługowy lub gospodarczy dla rolnictwa	351(0)	78	
Na podstawie danych SIT nr ewidencyjny 30.0001.2006 Projekt graficzny i wykonanie: Biuro ds. Systemów Informacji Przestrzennej ZGKM GEOPOZ dostęp: Imiowany..._po.adm		Dokument do użytku wewnętrznego w (Jednostka organizacyjna/Wydział) SOPZ30278 data 13-02-2018 13:11:21	

## 2.2.2.17.21.6. Usługi administracyjne Wydziału Finansowego

działki\_historia\_index.php

WYKAZY NIESPÓJNOŚCI DANYCH BAZY PODATKOWEJ		Powrót do strony głównej
usługi przeniesione do bazy ORACLE aktualizacja bazy SIP: 2018-02-12 18-10-04		
usługa	uwagi	
1. WYKAZ ZMIAN W EWIDENCJI GRUNTÓW	aktualizacja w nocy z uwagi na dane ewidencyjne i tabelę decyzje	
2. ANALIZA OBIEKTÓW NIE ZADEKLAROWANYCH	aktualizacja w nocy z uwagi na dane ewidencyjne	
3. ZESTAWIENIE POWIERZCHNI OPODATKOWANYCH	aktualizacja w nocy z uwagi na tabelę powierzchni - zostanie w pierwszej kolejności przelączona w tryb cogodzinnej aktualizacji	
4. SANEPID - WYKAZ NIEOPODATKOWANYCH OBIEKTÓW <b>nowe!</b>	aktualizacja w nocy z uwagi na dane SANEPIDU importowane z Internetu (POSTGRESS)	
5. WYKAZ ULIC W OBRĘBACH EWIDENCYJNYCH	aktualizacja cotygodniowa z uwagi na dane Systemu Adresowego (POSTGRESS) - docelowo aktualizacja co 1 godzinę	
6. WYKAZ DZIAŁEK I BUDYNKÓW W ZASIĘGU TRAKTU KRÓLEWSKIEGO	aktualizacja w nocy z uwagi na tabelę powierzchni - zostanie w pierwszej kolejności przelączona w tryb cogodzinnej aktualizacji (zestawienie budynków - w zakresie danych WF - aktualizacja co godzinę)	
7. WYKAZ DZIAŁEK I BUDYNKÓW W ZASIĘGU PROJEKTOWANYCH RAD OSIEDLI ORAZ WYKAZ DZIAŁEK W ZASIĘGU WYBRANYCH OBRĘBÓW	aktualizacja co tydzień z uwagi na dane ewidencyjne - zostanie w pierwszej kolejności przelączona w tryb codziennej aktualizacji (docelowo cogodzinnej)	
8. ZESTAWIENIE LICZBY POSIADACZY ZALEŻNYCH I DZIERŻAWCÓW	bezwomni - aktualizacja codzienna, dzierżawy - 2 razy w miesiącu	
9. CZĘŚCI WSPÓLNE NIERUCHOMOŚCI.	aktualizacja w miarę potrzeby przez pracowników Wydziału Finansowego	
10. ZESTAWIENIE ZMIAN EGIB ZAREJESTROWANYCH W SIP, OPRACOWANYCH PRZEZ WF .	aktualizacja w nocy z uwagi na dane ewidencyjne	
11. WYKAZ ZMARŁYCH PODATNIKÓW .	aktualizacja automatyczna z możliwością wymuszenia na żądanie	
12. WYKAZ DZIAŁEK SKLASYFIKOWANYCH W CZE_C1 LUB W CAŁO_C1 JAKO ROLNE ZABUDOWANE (BR-...)	wgląd do danych	
13. STAWKA PREFERENCYJNA PODATKU .		
usługi pracujące obecnie na archiwalnych danych Wydziału Finansowego aktualizacja bazy SIP 04.04.2012		
usługa	uwagi	
1. HISTORIA DZIAŁEK	W trakcie przepinania na nową lokalizację (połączenie bezpośrednio z historią działek ORACLE) z jednoczesną zmianą działania zgłoszoną przez WF	
2. ZESTAWIENIE UŻYTKOWNIKÓW WIECZYSTYCH	Dane fizycznych użytkowników wieczystych Miasta Poznania są już w bazie ORACLE i ta część usługi będzie w pierwszej kolejności przeniesiona do nowej lokalizacji	
3. ZESTAWIENIE GRUNTÓW W TRWAŁYM ZARZĄDZIE I POWIERZONYCH	trwają prace w WGN i SIP związane ze zmianą struktury i przeniesieniem danych WGN do bazy ORACLE	
W związku z przeniesieniem usług do nowej bazy ORACLE, dane w nich przedstawiane mogą być nieaktualne i niekompletne. Przekazujemy użytkownikom SIP za utrudnienia w pracy. Patrz wykaz zmian dotyczących przenoszenia tych usług		
Na podstawie danych SIT nr ewidencyjny 30.0001.2006 Projekt graficzny i wykonanie: System Informacji Przestrzennej ZGKM GEOPOZ dostęp: na jest Imiowany		Dokument do użytku wewnętrznego w (Jednostka organizacyjna/Wydział) SOPZ30278 data 13-02-2018 12:50:11

## 2.2.2.17.21.7. WF - formularz edycja

Stara funkcjonalność niewykorzystywana – do usunięcia.



## 2.2.2.17.21.8. Wydział Finansowy

http://10.168.250.43/data/finansowy/podatki.php?ID2=VIII/NF/100003 Wydział Finansowy

Zarząd Geodezji i Katastru Miejskiego GEOPOZ POZNAŃ

Wydział Finansowy aktualizacja bazy SIP: 2018-02-13 18-10-05

Podaj ID podatnika: VIII/NF/100003

filtruj po numerze działki numer działki (obr/ark/dz): % OK

pokaz dane osobowe

ID	obręb	arkusz	działka	budynek	lokal	typ	ulica	nr domu	nr lokalu	udział pow	pow	pow opod	pow uz bud	wielkość	forma wladania
VIII/NF/100003	51	33	3			Działka	KAZIMIERZA WIELKIEGO	5		/	8568	10,04		27,49	Właściciel
VIII/NF/100003	51	33	3	5	233	Lokal	KAZIMIERZA WIELKIEGO	5	hala	1/1			27,49	10,04	Właściciel

1 - liczba znalezionych podatników, 10,04 m<sup>2</sup> - suma powierzchni opodatkowanych działek usługi administracyjne

Na podstawie danych SIT nr ewidencyjny 30.0001.2006  
Projekt graficzny i wykonanie:  
System Informacji Przestrzennej ZGKM GEOPOZ  
dostęp limitowany - po admin

Dokument do użytku wewnętrznego w  
Jednostce organizacyjnej Wydział  
Sporządzona  
Data 14-02-2018 09:59:18

## 2.2.2.17.21.9. Wydział Finansowy - części wspólne nieruchomości

Wydział finansowy - części wspólne nieruchomości.

50 z 1865 Kolejne 50 Szukaj KW: Nwyisz Szukaj dewelopera: Nwyisz Szukaj adresu dewelopera: Nwyisz Edycja Przypisz

Lp	nr kw	developer/spółdzielnia	adres dewelopera / spółdzielni	dane kontaktowe	powierzchnia części wspólnych	uwagi
1		Wojkowska Agencja Mieszkaniowa w Warszawie, Oddział Regionalny w Poznaniu	60-831 Poznań, ul. Dojazd 30		0m <sup>2</sup>	
2		Wojkowska Agencja Mieszkaniowa w Warszawie, Oddział Regionalny w Poznaniu	60-831 Poznań, ul. Dojazd 30		80,8m <sup>2</sup>	
3		Wojkowska Agencja Mieszkaniowa w Warszawie, Oddział Regionalny w Poznaniu	60-831 Poznań, ul. Dojazd 30		245,2m <sup>2</sup>	
4		Wojkowska Agencja Mieszkaniowa w Warszawie, Oddział Regionalny w Poznaniu	60-831 Poznań, ul. Dojazd 30		102,2m <sup>2</sup>	
5		Nieruchomości Wielkopolski Sp. z o.o. Spółka komandytowa	61-866 Poznań, ul. Garbary 53		0m <sup>2</sup>	
6		MASTERS Zarządzanie Nieruchomościami Michał Malecki	62-002 Złotniki, ul. Kizemowa 1		0m <sup>2</sup>	
7		MASTERS Zarządzanie Nieruchomościami Michał Malecki	62-002 Złotniki, ul. Kizemowa 1		0m <sup>2</sup>	
8		Zarząd Komunalnych Zasobów Lokalowych	60-770 Poznań, ul. Matejki 57		0m <sup>2</sup>	
9		POSESOR EVA Smaracz	61-467 Poznań, ul. Łozowa 28	pismo	96,7m <sup>2</sup>	
10		MPGM S.A. BOM nr 2	61-741 Poznań, ul. 23 Lutego 4/6	pismo zarządcy	125,18m <sup>2</sup>	
11		Zarząd Komunalnych Zasobów Lokalowych	60-770 Poznań, ul. Matejki 57	oświadczenie podatnika	680,6m <sup>2</sup>	
12		MPGM SA BOM nr 1	60-578 Poznań, ul. Paszty 10	pismo	56,2m <sup>2</sup>	
13		MPGM S.A. BOM nr 3	61-827 Poznań, ul. św. Marcin 51a	pismo administratora	82,8m <sup>2</sup>	
14		MPGM SA BOM nr 1	60-578 Poznań, ul. Paszty 10	pismo	66,8m <sup>2</sup>	
15		Zarząd Komunalnych Zasobów Lokalowych	60-770 Poznań, ul. Matejki 57		0m <sup>2</sup>	
16		Zarząd Komunalnych Zasobów Lokalowych	60-770 Poznań, ul. Matejki 57		0m <sup>2</sup>	
17		Zarząd Komunalnych Zasobów Lokalowych	60-770 Poznań, ul. Matejki 57		0m <sup>2</sup>	
18		Zarząd Komunalnych Zasobów Lokalowych	60-770 Poznań, ul. Matejki 57		0m <sup>2</sup>	
19		MPGM S.A. BOM nr 6	60-869 Poznań, ul. Brzask 3	pismo	213,5m <sup>2</sup>	
20		Zarząd Komunalnych Zasobów Lokalowych	60-770 Poznań, ul. Matejki 57		0m <sup>2</sup>	
21		Zarząd Komunalnych Zasobów Lokalowych	60-770 Poznań, ul. Matejki 57		0m <sup>2</sup>	
22		Zarząd Komunalnych Zasobów Lokalowych	60-770 Poznań, ul. Matejki 57		0m <sup>2</sup>	

## 2.2.2.17.21.10. Wydział Finansowy - dane osobowe

Wydział Finansowy - dane osobowe aktualizacja bazy SIP: 2018-02-12 18-10-04 Powrót do strony głównej

pokaż listę numerów obrębów  
sprawdź działkę 01/01/5/21 w bazie:

EWIDENCJI GRUNTÓW  
ZWROTÓW  
ZBIŁCIA  
KOMUNALIZACJI  
ŚRODKÓW TRWAŁYCH  
CZĘSZAW  
PODATKOWEJ  
WUSA  
PIVB  
ZESTAWIENIE  
HISTORIA  
WIDOK  
PLAN

**Podaj ID podatnika**

filtruj po numerze działki numer działki (obr/ark/dz)

filtruj po nazwisku (nazwie) podatnika (prywatnie) i (itery)

**Podaj numer sprawy którą prowadzisz - argument wymagany!**

---

obręb GŁÓWNA ark. 01 dz. 5/21 GESUT

\*Usługa podane powyżej powierzone pracownikom działek z elementami studium szeregowe nieopodatkowane wynikające z opracowania studium na podstawie mapy topograficznej 1:10000  
stan z 01/01/2008

Dzianki przekazane do zbytku sprzedaw w historii działek  
Nie figur.

**Pracujesz w trybie wyszukiwania nieaktywnych podatników**  
pokaż tylko aktywnych podatników na działce 01/01/5/21

ID		nazwa / nazwisko						forma wladania				adres			
XI/NP/2		ZARZĄD DRÓG MIEJSKICH						Posiadacz zależny				POZNAK: WILCZAK 17			
ID	KW	obręb	arkusz	działka	budynek	lokal	typ	ulica	nr domu	nr lokalu	udział pow	pow	pow opod	pow uz bud	forma wladania
XI/NP/2	PCP/00125483/2	01	01	5/21			Działka	GDYŃSKA	46/50		1/1	55134	55134	8483.24	Posiadacz zależny

1 - liczba zniekształconych podatników, 44134 m<sup>2</sup> - suma powierzchni usług administracyjnych  
01/01/2008 rok.

Na podstawie danych B17 nr ewidencyjny 35 0001 2008  
Rzecz  
Burs ds. Bydgoski Informacji Przetwarzania S.p. z siedzibą w Bydgoszczy  
siedziba limitowany - ds admin

Document de uzysku wewnętrznego w  
celem statystycznym  
Broszeczka  
data 12-06-2018 13:34:44

## 2.2.2.17.21.11. Wydział Finansowy - numery działek, historia.

## 2.2.2.17.21.12. Wydział Finansowy - zestawienie liczby działek w obrębach według powierzchni opodatkowanej.

Adres usług: data/finansowy/powierzchnia\_zestawienie.php

Wydział Finansowy - zestawienie liczby działek w obrębach według powierzchni opodatkowanej  
aktualizacja bazy SIP: 2018-02-13 18-10-05 Powrót do strony głównej

Obręb	razem	powierzchnia = 0%	powierzchnia poniżej 100%	powierzchnia = 100%	powierzchnia powyżej 100%
01 GŁÓWNA	1610 działek	0 działek	201 działek	1204 działek	53 działek
02 GŁOWIENIEC	1704 działek	1 działek	72 działek	1537 działek	25 działek
03 KOMANDORIA	396 działek	0 działek	59 działek	315 działek	12 działek
04 ŚRÓDKA	473 działek	0 działek	125 działek	263 działek	53 działek
05 RATAJE	746 działek	0 działek	182 działek	507 działek	33 działek
06 ZEGRZE	793 działek	0 działek	259 działek	441 działek	54 działek
07 CHARTOWO	458 działek	0 działek	106 działek	288 działek	31 działek
08 KOBYLEPOLE	1978 działek	0 działek	149 działek	1563 działek	41 działek
09 SPŁAWIE	2453 działek	0 działek	44 działek	2318 działek	47 działek
10 KRZESINY	1388 działek	1 działek	28 działek	1269 działek	39 działek
11 STAROLEKA	3149 działek	0 działek	94 działek	2912 działek	63 działek
12 GŁUSZYNA	408 działek	0 działek	52 działek	338 działek	11 działek
13 GŁUSZYNA II	50 działek	0 działek	1 działek	45 działek	0 działek
14 PIOTROWO	99 działek	0 działek	27 działek	65 działek	1 działek
15 KAROLIN	119 działek	0 działek	9 działek	100 działek	0 działek



## 2.2.2.17.21.13. Wydział Finansowy - zestawienie liczby posiadaczy zależnych i dzierżawców

Wydział Finansowy - ZESTAWIENIE LICZBY POSIADACZY ZALEŻNYCH I DZIERŻAWCÓW aktualizacja bazy SIP: 2018-02-12 18:10:04 Powrót do strony głównej

wybierz obręb [wszystkie]    sortuj po różnicy [malejąco]    pokaz działki [wszystkie]    pokaz tylko różnice w liczbach pomiotów     pokaz [wszystkie]    wybierz [OK]

od 1

## 2.2.2.17.21.14. Wydział Finansowy, Wydział Gospodarki Nieruchomościami - zestawienie powierzeń i trwałych zarządów

Stan Bazy Podatkowej Wydziału Finansowego aktualny na 06.04.2012. W związku z aktualną procedurą pozyskania danych nie mogą one być obecnie traktowane jako wiążący dokument w postępowaniu administracyjnym.

Wydział Finansowy, Wydział Gospodarki Nieruchomościami - ZESTAWIENIE POWIERZEŃ I TRWAŁYCH ZARZĄDÓW

wybierz obręb [wszystkie]    wszystkie powierzenia    wybierz [OK]

od 1

2.2.2.17.21.15. Wykaz działek sklasyfikowanych w części lub całości jako rolne zabudowane (Br-...)

2.2.2.17.21.16. Wykaz zmarłych podatników

2.2.2.17.21.17. Wydział Finansowy - powierzchnie opodatkowanych działek

Wydział Finansowy - powierzchnie opodatkowanych działek aktualizacja bazy SIP: 2018-02-12 18-10-04 aktualizacja bazy SIP: 2018-02-12 18-10-04 Powrót do strony głównej

nr działki	właściciel wg Ewidencji Gruntów	powierzchnia opodatkowana działki	powierzchnia działki wewnątrz konturu	Pow działki wg Ewidencji Gruntów
03/05/23	Miasto Poznań.	brak działki w bazie podatkowej	827 m <sup>2</sup> (14,13 %)	5584 m <sup>2</sup>
03/05/24	Miasto Poznań.	brak działki w bazie podatkowej	1433 m <sup>2</sup> (24,18 %)	5927 m <sup>2</sup>
04/11/3	Miasto Poznań.	80 m <sup>2</sup>	306 m <sup>2</sup> (100 %)	306 m <sup>2</sup>
04/11/4	Miasto Poznań.	brak działki w bazie podatkowej	220 m <sup>2</sup> (100 %)	220 m <sup>2</sup>
04/11/5	Miasto Poznań.	brak działki w bazie podatkowej	643 m <sup>2</sup> (100 %)	643 m <sup>2</sup>
04/11/7	Skarb Państwa.	brak działki w bazie podatkowej	402 m <sup>2</sup> (100 %)	402 m <sup>2</sup>
04/11/8	Skarb Państwa.	brak działki w bazie podatkowej	324 m <sup>2</sup> (100 %)	324 m <sup>2</sup>
04/11/9	Skarb Państwa.	brak działki w bazie podatkowej	290 m <sup>2</sup> (100 %)	290 m <sup>2</sup>
04/11/10	Miasto Poznań.	brak działki w bazie podatkowej	42 m <sup>2</sup> (100 %)	42 m <sup>2</sup>
04/11/11	Miasto Poznań.	brak działki w bazie podatkowej	31 m <sup>2</sup> (74,93 %)	42 m <sup>2</sup>
04/11/12	Skarb Państwa.	brak działki w bazie podatkowej	833 m <sup>2</sup> (11,41 %)	7303 m <sup>2</sup>
04/11/1/1	Skarb Państwa.	brak działki w bazie podatkowej	7303 m <sup>2</sup> (100 %)	7303 m <sup>2</sup>
04/11/1/2	Skarb Państwa.	brak działki w bazie podatkowej	3824 m <sup>2</sup> (62,36 %)	7303 m <sup>2</sup>
04/11/2/1	Osoba fizyczna legitymująca się obywatelstwem polskim.	454 m <sup>2</sup>	454 m <sup>2</sup> (100 %)	454 m <sup>2</sup>
04/11/2/2	Skarb Państwa.	brak działki w bazie podatkowej	29 m <sup>2</sup> (100 %)	29 m <sup>2</sup>
04/11/6/1	Skarb Państwa.	brak działki w bazie podatkowej	28 m <sup>2</sup> (100 %)	28 m <sup>2</sup>
04/11/6/2	Skarb Państwa.	brak działki w bazie podatkowej	463 m <sup>2</sup> (100 %)	463 m <sup>2</sup>
04/12/2	Skarb Państwa.	brak działki w bazie podatkowej	469 m <sup>2</sup> (68,87 %)	463 m <sup>2</sup>
04/12/3	Skarb Państwa.	brak działki w bazie podatkowej	430 m <sup>2</sup> (62,85 %)	463 m <sup>2</sup>
04/12/4	Skarb Państwa.	brak działki w bazie podatkowej	463 m <sup>2</sup> (100 %)	463 m <sup>2</sup>
04/12/5	Skarb Państwa.	brak działki w bazie podatkowej	463 m <sup>2</sup> (100 %)	463 m <sup>2</sup>
04/12/6	Skarb Państwa.	brak działki w bazie podatkowej	463 m <sup>2</sup> (100 %)	463 m <sup>2</sup>
04/12/7	Miasto Poznań. Spółka handlowa niebędąca cudzoziemcem.	brak działki w bazie podatkowej	898 m <sup>2</sup> (100 %)	898 m <sup>2</sup>
04/12/8	Osoba fizyczna legitymująca się obywatelstwem polskim.	890 m <sup>2</sup>	890 m <sup>2</sup> (100 %)	890 m <sup>2</sup>
04/12/9	Osoba fizyczna legitymująca się obywatelstwem polskim.	52,91 m <sup>2</sup>	274 m <sup>2</sup> (100 %)	274 m <sup>2</sup>
04/12/10	Skarb Państwa.	brak działki w bazie podatkowej	251 m <sup>2</sup> (100 %)	251 m <sup>2</sup>
04/12/12	Spółka handlowa niebędąca cudzoziemcem. Osoba fizyczna legitymująca się obywatelstwem polskim. prawo związane: Osoba fizyczna legitymująca się obywatelstwem polskim.	475,56 m <sup>2</sup>	510 m <sup>2</sup> (100 %)	510 m <sup>2</sup>
04/12/13	Spółka handlowa niebędąca cudzoziemcem. Osoba fizyczna legitymująca się obywatelstwem polskim. prawo związane: Osoba fizyczna legitymująca się obywatelstwem polskim.	407,57 m <sup>2</sup>	647 m <sup>2</sup> (100 %)	647 m <sup>2</sup>
04/12/15	prawo związane: Spółka handlowa niebędąca cudzoziemcem. prawo związane: Osoba fizyczna legitymująca się obywatelstwem polskim. prawo związane: (nieaktual.) Cudzoziemiec.	758,62 m <sup>2</sup>	868 m <sup>2</sup> (100 %)	868 m <sup>2</sup>
04/12/16	Osoba fizyczna legitymująca się obywatelstwem polskim.	454 m <sup>2</sup>	454 m <sup>2</sup> (100 %)	454 m <sup>2</sup>
04/12/17	Osoba fizyczna legitymująca się obywatelstwem polskim.	465 m <sup>2</sup>	465 m <sup>2</sup> (100 %)	465 m <sup>2</sup>
04/12/18	Spółka handlowa niebędąca cudzoziemcem.	brak działki w bazie podatkowej	912 m <sup>2</sup> (100 %)	912 m <sup>2</sup>

2.2.2.17.21.18. Zestawienie powierzchni nieopodatkowanych

2.2.2.17.21.19. Zestawienie użytkowników wieczystych

od 1 (16-liczba zaindeksowanych zestawień)

Wydział Gospodarki Nieruchomościami - zestawienie użytkowników wieczystych

Lp. zmieni komentarz	osoba obiektem UNWIG zmieni komentarz	NAZWA, NAZWA zmieni komentarz	użytkowanie wieczyste na gruncach Miasta Poznania - osoby fizyczne		użytkowanie wieczyste na gruncach Skarbu Państwa - osoby fizyczne		użytkowanie wieczyste na gruncach Skarbu Państwa - osoby prawne		data zmiany DATA zmieni komentarz	jeśli długo obliczony jest rekord [0] oznaczać, że zmieni komentarz
			MP_P zmieni komentarz	MP_P zmieni komentarz	MP_P zmieni komentarz	MP_P zmieni komentarz				
1	Powierzchnia gruntów oddanych w wieczyste użytkowanie (na podstawie EGIB)	<b>Powierzchnia (w ha) wszystkich gruntów oddanych w użytkowanie wieczyste</b>	<b>209.4922</b>	<b>1077.352</b>	<b>179.1517</b>	<b>1789.1886</b>			06-06-2017 11:49:29	69
2	Powierzchnia gruntów oddana w wieczyste użytkowanie na których brak wyodrębnionych lokalii (EGIB) na działkach, które posiadają wpis Budynki Mieszkalne (w bazie WGN)	Powierzchnia (w ha) gruntów oddanych w użytkowanie wieczyste na cele mieszkaniowe (budownictwo jednorodzinne)	71.4545	121.9484	15.7601	45.5131			06-06-2017 11:49:18	9
3	Powierzchnia gruntów oddanych w wieczyste użytkowanie na których wyodrębniono lokale o funkcji lokal mieszkalny (EGIB) lub ogólnym nie ma lokalu ale są wyodrębnione lokale na działce (jest wpis Budynki Mieszkalne (w WGN))	Powierzchnia (w ha) gruntów oddanych we współużytkowanie wieczyste na cele mieszkaniowe (budownictwo wielorodzinne, odrębna własność lokalii mieszkalnych związanych z udziałem w prawie w.)	109.7176	58.8591	81.2991	10.3423			06-06-2017 11:55:04	48
4	Powierzchnia gruntów oddanych w wieczyste użytkowanie na których wyodrębniono lokale o funkcji lokal niemieszkalny (EGIB)	Powierzchnia (w ha) gruntów oddanych we współużytkowanie wieczyste na cele niemieszkalne (budownictwo wielorodzinne, odrębna własność lokalii użytkowych lub garaży związanych z udziałem w prawie w.)	7.456	2.0259	10.0659	5.1475			06-06-2017 11:49:23	5
5	Liczba działek oddanych w wieczyste użytkowanie (na podstawie EGIB)	<b>Liczba nieruchomości (działek geodezyjnych) oddanych w użytkowanie wieczyste</b>	<b>5338</b>	<b>4011</b>	<b>2019</b>	<b>4273</b>			06-06-2017 11:50:10	47
6	Liczba działek oddana w wieczyste użytkowanie na których brak wyodrębnionych lokalii (EGIB) na działkach, które posiadają wpis Budynki Mieszkalne (w bazie WGN)	Liczba nieruchomości (działek geodezyjnych) oddanych w użytkowanie wieczyste na cele mieszkaniowe (budownictwo jednorodzinne)	2156	767	223	349			06-06-2017 11:55:13	9
7	Liczba działek oddanych w wieczyste użytkowanie na których wyodrębniono lokale o funkcji lokal mieszkalny (EGIB) lub ogólnym nie ma lokalu ale są wyodrębnione lokale na działce (jest wpis Budynki Mieszkalne (w WGN))	Liczba nieruchomości (działek geodezyjnych) oddanych we współużytkowanie wieczyste na cele mieszkaniowe (budownictwo wielorodzinne, odrębna własność lokalii mieszkalnych związanych z udziałem w prawie w.)	1579	511	407	261			06-06-2017 11:55:09	46
8	Liczba działek oddanych w wieczyste użytkowanie na których wyodrębniono lokale o funkcji lokal niemieszkalny (EGIB)	Liczba nieruchomości (działek geodezyjnych) oddanych we współużytkowanie wieczyste na cele niemieszkalne (budownictwo wielorodzinne, odrębna własność lokalii użytkowych lub garaży związanych z udziałem w prawie w.)	472	85	191	76			06-06-2017 11:51:01	5
9	Liczba gruntowych ksiąg wieczystych z użytkowaniem wieczystym (EGIB)	<b>Liczba wyodrębnionych ksiąg wieczystych wszystkich gruntów oddanych w użytkowanie wieczyste</b>	<b>4271</b>	<b>1731</b>	<b>1616</b>	<b>1645</b>			06-06-2017 11:51:46	45
10	Liczba gruntowych ksiąg wieczystych z użytkowaniem wieczystym bez budynków z lokaliami (EGIB) z wpisem Budynki Mieszkalne (WGN)	Liczba wyodrębnionych ksiąg wieczystych gruntów oddanych w użytkowanie wieczyste na cele mieszkaniowe (budownictwo jednorodzinne)	1868	222	216	87			06-06-2017 11:55:22	9
11	Liczba gruntowych ksiąg wieczystych z użytkowaniem wieczystym bez budynków z lokaliami (EGIB) z wpisem Budynki Mieszkalne (WGN) lub ogólnym nie ma lokalu ale są wyodrębnione lokale na działce (jest wpis Budynki Mieszkalne (w WGN))	Liczba wyodrębnionych ksiąg wieczystych gruntów oddanych we współużytkowanie wieczyste na cele mieszkaniowe (budownictwo wielorodzinne, odrębna własność lokalii mieszkalnych związanych z udziałem w prawie w.)	1045	347	281	160			06-06-2017 11:55:23	47
12	Liczba gruntowych ksiąg wieczystych z użytkowaniem wieczystym bez budynków z lokaliami (EGIB) z wpisem inne (WGN)	Liczba wyodrębnionych ksiąg wieczystych gruntów oddanych we współużytkowanie wieczyste na cele niemieszkalne (budownictwo wielorodzinne, odrębna własność lokalii użytkowych lub garaży związanych z udziałem w prawie w.)	242	52	110	45			06-06-2017 11:52:38	5
13	Liczba użytkowników wieczystych (EGIB)	<b>Liczba użytkowników wieczystych gruntów stanowiących własność MP/SP</b>	<b>57214</b>	<b>4416</b>	<b>30328</b>	<b>4889</b>			06-06-2017 11:57:22	44
14	Liczba użytkowników wieczystych bez wyodrębnionych lokalii (EGIB) na działkach, które posiadają wpis Budynki Mieszkalne (w bazie WGN)	Liczba użytkowników wieczystych gruntów oddanych w użytkowanie wieczyste na cele mieszkaniowe (budownictwo jednorodzinne)	8781	768	1374	370			06-06-2017 11:55:31	9

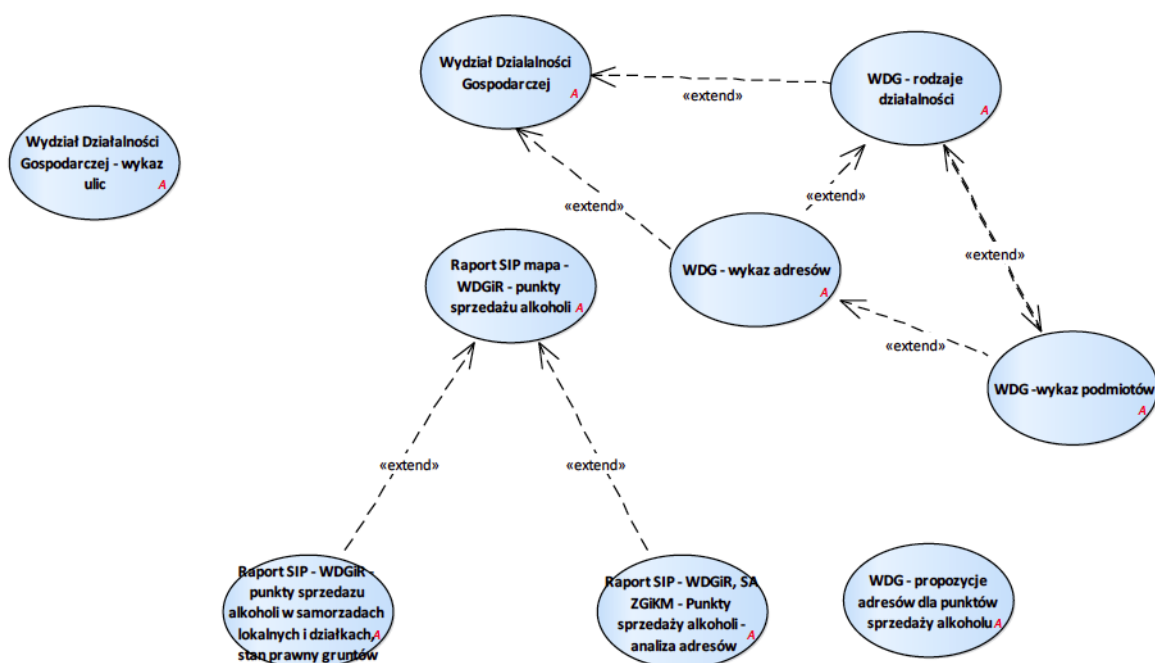
2.2.2.17.21.20. Zestawienie zmian EGIB zarejestrowanych w SIP, opracowanych przez WF

Adres usługi: data/finansowy/zmiany\_eg\_wf.php

Zestawienie zmian EGIB zarejestrowanych w SIP, opracowanych przez WF Powrót do strony głównej

	2006	2007	2008	2009	2010	2011	2012	2013	2014	2015	2016	2017	2018	
1	8	41	84	47	74	48	72	24	23	27	29	30	1	wszystkich zmian w EGIB
	8	41	84											nie opracowanych
				1	2	6	32	8	5	3	9	5		załadowane
						1	8	1	1	1		1		do wyjaśnienia usunięte wpisy
				1			3					1		Oddział Podatku od Nieruchomości Osób Fizycznych, Rolnego i Leśnego
11	42	54	12	22	56	86	158	160	243	388	276	280	29	wszystkich zmian w EGIB
	42	54	12	22	55	82	82	87	162	238	161	220	29	nie opracowanych
					1	35	50	38	75	39	40			załadowane
					1	3	18	15	13	38	24	18		do wyjaśnienia usunięte wpisy
							22	6	28	13	38			Oddział Podatku od Nieruchomości Osób Fizycznych, Rolnego i Leśnego
111	32	101	103	144	73	143	49	22	11	8	43	7	7	wszystkich zmian w EGIB
	31	97	99	143	69	114	15	9	2	2	5	7		nie opracowanych
	1	3	4		3	22	21	8	4	5	26	1		załadowane
					1	1	2	2		1	14	1		do wyjaśnienia usunięte wpisy
					1		4	3	3		1			Oddział Podatku od Nieruchomości Osób Fizycznych, Rolnego i Leśnego
1111	597	2120	602	510	1076	1067	735	783	767	881	978	745	152	wszystkich zmian w EGIB
	590	2068	584	483	1007	887	330	355	347	451	535	554	150	nie opracowanych
	7	46	12	21	51	134	252	282	219	310	283	157	2	załadowane
			5	5	8	13	34	117	54	46	66	49	31	do wyjaśnienia usunięte wpisy
			1			1	8	3	4	2	1	5	3	Oddział Podatku od Nieruchomości Osób Fizycznych, Rolnego i Leśnego
1112	375	1240	348	335	664	598	365	422	451	535	487	480	73	wszystkich zmian w EGIB
	363	1194	332	297	619	503	275	261	260	410	328	391	73	nie opracowanych
	10	45	11	25	50	59	81	69	61	68	76	65		załadowane
	1	8	4	10	9	13	28	18	18	38	32	24		do wyjaśnienia usunięte wpisy
	1	1	1	2	1	4	1			2				Oddział Podatku od Nieruchomości Osób Fizycznych, Rolnego i Leśnego

2.2.2.17.22. Tematy Wydziału Działalności Gospodarczej i Rolnictwa – WDGiR



Rysunek 44 – WDGiR



## 2.2.2.17.22.1. Raport SIP - WDGIR - punkty sprzedaży alkoholi w samorządach lokalnych i działkach, stan prawny gruntów

Wydział Działalności Gospodarczej i Rolnictwa - punkty sprzedaży alkoholi w samorządach lokalnych i działkach, stan prawny gruntów Krzysztof Cybulski ESRI - umo

zmień styl: **standard**  
wydruk

usuń samorzady lokalne, działki, stan prawny nieruchomości  
od 1 (1515-liczba znalezionych punktów sprzedaży alkoholi)

Wydział Działalności Gospodarczej i Rolnictwa - punkty sprzedaży alkoholi							
Rady Osiedli	działka	DYMEK	DYMEK_WLAD	miejsce prowadzenia sprzedaży	ulica	nr domu	nr lokalu
=	=	=	=	=	=	=	=
Stare Miasto	51/25/34 EGiB	Miasto Poznań,	- Użytkowanie wieczyste,	Budynek wielokondygnacyjny - biurowiec	27 GRUDNIA	13	

ALKOHOLE\_INC

ALKOHOLE_INC								status adresu w SA	proponowany adres (SIP)	id	id punktu adresowego w SA	
OK												
SP_PU_AL_ID	firma	siedziba firmy	symbol sprzedawanego alkoholu	rodzaj konsumpcji	rodzaj sprzedawanego alkoholu	od	do	aktualność zezwolenia				
7279	"SPOLEM"POZNAŃSKA SPÓŁDZIELNIA SPOŻYWCÓW	27 GRUDNIA 13 61-737 POZNAŃ	C	DETAL	WÓDKA	2015-06-20	2019-06-20	aktywne			7279	115718
7279	"SPOLEM"POZNAŃSKA SPÓŁDZIELNIA SPOŻYWCÓW	27 GRUDNIA 13 61-737 POZNAŃ	A	DETAL	PIWO	2015-06-20	2019-06-20	aktywne				
7279	"SPOLEM"POZNAŃSKA SPÓŁDZIELNIA SPOŻYWCÓW	27 GRUDNIA 13 61-737 POZNAŃ	B	DETAL	WINO	2015-06-20	2019-06-20	aktywne				

## 2.2.2.17.22.2. Raport SIP - WDGIR, SA ZGIKM - Punkty sprzedaży alkoholi - analiza adresów

Wydział Działalności Gospodarczej i Rolnictwa, SA ZGIKM GEOPOZ - punkty sprzedaży alkoholi - analiza adresów Powrót do strony głównej

zmień styl: **standard**  
wydruk

zamknij analizę adresów  
od 1 (1-liczba znalezionych punktów sprzedaży alkoholi)

Wydział Działalności Gospodarczej i Rolnictwa, SA ZGIKM GEOPOZ - punkty sprzedaży alkoholi - analiza adresów								
SP_PU_AL_ID	ulica	nr domu	nr lokalu	status adresu w SA ZGIKM (skróty)	OPIS	status spółności adresów WDGIR i SA ZGIKM	link do usługi edytującej proponowany adres (SIP)	proponowany adres (SIP)
=	=	=	=	=	=	=	=	=
8341	OS.DĘBINA	5	-	istniejący	numeracja porządkowa nieruchomości	brak ulicy w SA, proponowany adres:	edytuj	os. Dębina 5

adresów										
miejsce prowadzenia sprzedaży	ALKOHOLE_INC								id punktu adresowego w SA	
><									><	
=									=	szukaj wyczyść mniej opcji
Budynek wielorodzinny	SP_PU_AL_ID	firma	siedziba firmy	symbol sprzedawanego alkoholu	rodzaj konsumpcji	rodzaj sprzedawanego alkoholu	od	do	aktualność zezwolenia	76965
	8341	WAC ANNA	HERCENA 1B 33 61-671 POZNAŃ	C	DETAL	WÓDKA	2016-02-16	2020-02-16	aktywne	
	8341	WAC ANNA	HERCENA 1B 33 61-671 POZNAŃ	A	DETAL	PIWO	2016-02-16	2020-02-16	aktywne	
	8341	WAC ANNA	HERCENA 1B 33 61-671 POZNAŃ	B	DETAL	WINO	2016-02-16	2020-02-16	aktywne	

## 2.2.2.17.22.3. Raport SIP mapa - WDGIR - punkty sprzedaży alkoholi

Raport dostępny dla warstwy:

1. Wydział Działalności gospodarczej i Rolnictwa > Detaliczne punktu sprzedaży alkoholi do roku 2016
2. Wydział Działalności gospodarczej i Rolnictwa > Gastronomiczne punktu sprzedaży alkoholi
3. Wydział Działalności gospodarczej i Rolnictwa > Detaliczne punktu sprzedaży alkoholi

Wydział Działalności Gospodarczej i Rolnictwa - punkty sprzedaży alkoholi Powrót do strony głównej

zmień styl: standard  
wynik  
analiza adresów  
dodaj samorządy lokalne i działki  
dodaj samorządy lokalne, działki, stan prawny nieruchomości  
od 1 (3-kilka znalezionych punktów sprzedaży alkoholi)

Wydział Działalności Gospodarczej i Rolnictwa - punkty sprzedaży alkoholi w pionie												
SP_PU_AL_ID	firma	siedziba firmy	miejsce prowadzenia sprzedaży	ulica	nr domu	nr lokalu	rodzaj konsumpcji	symbol sprzedawanego alkoholu	rodzaj sprzedawanego alkoholu	od	do	aktualność zezwolenia
8341 analiza adresu stan prawny nieruchomości		HERCENA 1B 33 61-671 POZNAŃ	Budynek wielorodzinny	OS DĘBINA	5	-	DETAL	C	WÓDKA	2016-02-16	2020-02-16	aktywne
8341 analiza adresu stan prawny nieruchomości		HERCENA 1B 33 61-671 POZNAŃ	Budynek wielorodzinny	OS DĘBINA	5	-	DETAL	A	PIWO	2016-02-16	2020-02-16	aktywne

id zezwolenia	status adresu w SA	link do usługi edytującej proponowany adres (SIP)	proponowany adres (SIP)	id punktu adresowego w SA	
=	=		=	=	szukaj wyczyść mniej opcji
				76965	
46326	brak ulicy w SA, proponowany adres:	edytuj	os. Dębina 5	76965	
46324	brak ulicy w SA, proponowany adres:	edytuj	os. Dębina 5	76965	

## 2.2.2.17.22.4. WDG - propozycje adresów dla punktów sprzedaży alkoholu

Wydział Działalności Gospodarczej - propozycje adresów dla punktów sprzedaży alkoholu Powrót do strony głównej

[Mapa punkty adresowe](#)

Wpisać w bazie Wydziału Działalności Gospodarczej:		Ulica	Nr domu	Nr lokalu
Sprawdź ulicę w Geopozie		Propozycja zmiany punktu adresowego:		
		Ulica	Nr domu	Nr lokalu
		Opis		
		[Wyślij]		

Na podstawie danych SIT nr ewidencyjny 30.0001.2008  
[help](#)  
 Projekt graficzny i wykonanie:  
 System Informacji Przetwarzanej ZGKM GEOPOZ  
 dostęp nie jest limitowany

Dokument do użytku wewnętrznego w  
 (Jednostka organizacyjna/Wydział)  
 Sporządził(a)  
 Data 13-02-2018 14:16:54

## 2.2.2.17.22.5. WDG - rodzaje działalności

Wydział Działalności Gospodarczej Powrót do strony głównej

Stan bazy na dzień 18 11 2011 WDG - rodzaje działalności  
[wykaz niespójnych adresów](#) [wykaz podmiotów](#)

rezultat formularza "komentarz"   
 UWAGA! W formularzu nie znajdują się adresy, które mogą zmieścić dane nie związane z frazami, np. wids "NIE OBSERWUJE HOTEL" spowoduje wyłączenie takiej działalności przy szukaniu za frazę "HOTEL"

dodać celem:  zawieszona w czasie fraze  usunąć celem:  zawieszona w czasie fraze  [pokaż listę wszystkich typów działalności]

usunąć wszystkie znalezione wybrano 0 podmiotów gospodarczych

LISTA ZNALEZIONYCH TYPOW DZIAŁALNOŚCI GOSPODARCZEJ  
 jeżeli chcesz usunąć wybrany typ działalności wylicz odpowiednią zaznaczenie w polu "zaznacz" i w swojej klawisz szukaj

znaleziono/zaznacz	kod	działalność	grupa	klasa	podklasa	komentarz
<b>klasyfikacja działalności gospodarczej wg EKD</b>						
<b>klasyfikacja działalności gospodarczej wg PKD_2001</b>						
<b>klasyfikacja działalności gospodarczej wg PKD_2004</b>						
<b>klasyfikacja działalności gospodarczej wg PKD_2007</b>						
<b>LISTA WSZYSTKICH TYPOW DZIAŁALNOŚCI GOSPODARCZEJ</b>						
jeżeli chcesz dodać wybrany typ działalności wylicz odpowiednie zaznaczenie w polu "zaznacz"						
<b>klasyfikacja działalności gospodarczej wg EKD</b>						
znaleziono/zaznacz	kod	działalność	grupa	klasa	podklasa	komentarz
24	<input type="checkbox"/> EKD 01.11.10	rolnictwo, łowiectwo i pokrewne dział. usługowe	Uprawy rolne, warzywnictwo, ogrodnictwo-usługi	Uprawy rolne, warzywnictwo, ogrodnictwo-usługi	Hodowla i nasienictwo roślin rolniczych	
27	<input type="checkbox"/> EKD 01.11.14	rolnictwo, łowiectwo i pokrewne dział. usługowe	Uprawy rolne; warzywnictwo; ogrodnictwo-usługi	Uprawy rolne; warzywnictwo; ogrodnictwo-usługi	Doradztwo rolnicze	
2	<input type="checkbox"/> EKD 01.24.00	rolnictwo, łowiectwo i pokrewne dział. usługowe	Chów i hodowla zwierząt	Chów i hodowla drobiu		
1	<input type="checkbox"/> EKD 01.40.00	rolnictwo, łowiectwo i pokrewne dział. usługowe	DZIAŁALNOŚĆ USŁUGOWA ZWIĄZANA Z UPRAWAMI ROL...			
58	<input type="checkbox"/> EKD 01.41.00	rolnictwo, łowiectwo i pokrewne dział. usługowe	DZIAŁALNOŚĆ USŁUGOWA ZWIĄZANA Z UPRAWAMI ROL...	Działalność usługowa związana z uprawami rolnymi		
1	<input type="checkbox"/> EKD 02.01.00	leśnictwo, pozyskiwanie drewna i pokrewne dział. usł.	LEŚNICTWO, POZYSKIWANIE DREWNA I POKREWNE DZIAŁ. USŁ.	Leśnictwo, pozyskiwanie drewna i "owoców" lasu		
2	<input type="checkbox"/> EKD 02.02.00	leśnictwo, pozyskiwanie drewna i pokrewne dział. usł.	LEŚNICTWO, POZYSKIWANIE DREWNA I POKREWNE DZIAŁ. USŁ.	działalność usługowa pokrewna dla leśnictwa		
1	<input type="checkbox"/> EKD 05.01.10	rybołówstwo, działalność wylęgarni ryb, usługowa	Rybołówstwo, działalność wylęgarni ryb, usługowa	Działalność usługowa związ. z rybołówstwem	Rybołówstwo w wodach śródlądowych	
1	<input type="checkbox"/> EKD 05.03.00	rybołówstwo, działalność wylęgarni ryb, usługowa	Rybołówstwo, działalność wylęgarni ryb, usługowa	Działalność usługowa związ. z rybołówstwem	Rybołówstwo	
4	<input type="checkbox"/> EKD 10.30.00	kopalnictwo	ustalanie torfu			
28	<input type="checkbox"/> EKD 15.00.00	produkcja artykułów spożywczych i napojów				
6	<input type="checkbox"/> EKD 15.10.00	produkcja artykułów spożywczych i napojów	Produkcja, przetwórstwo i konserw. mięsa i prod. mięs			
4	<input type="checkbox"/> EKD 15.11.00	produkcja artykułów spożywczych i napojów	Produkcja, przetwórstwo i konserw. mięsa i prod. mięs	Produkcja, przetwórstwo i konserwowanie mięsa		
10	<input type="checkbox"/> EKD 15.13.00	produkcja artykułów spożywczych i napojów	Produkcja, przetwórstwo i konserw. mięsa i prod. mięs	Produkcja wyrobów z mięsa i mięsa drobiowego		

## 2.2.2.17.22.6. WDG - wykaz adresów

Wydział Działalności Gospodarczej - wykaz adresów Powrót do strony głównej

Stan bazy na dzień 18 11 2011 WDG - wykaz niespójnych adresów  
[wykaz niespójnych ulic](#) [wykaz podmiotów](#) [rodzaje działalności](#)

tabela:  lista firm  ulicą po frazie: [%]

od 1 do 0 (2029) pokaż następane

ulica	liczba niespójnych adresów (wszystkich)
OSIEDLE BOLESŁAWA CHROBRĘGO	372 (1634)
OSIEDLE JANA III SOBIESKIEGO	235 (1084)
GRUNWALDZKA	231 (636)
OSIEDLE STEFANA BĄTORGÓ	208 (1046)
IZAKA NEWTONA	187 (263)
OSIEDLE BOLESŁAWA ŚMIĄŁEGO	183 (991)
BUKOWSKA	183 (455)
GALLILEUSZA	174 (280)
POZNANSKA	173 (402)
OSIEDLE PRZYJAŹNI	168 (1007)
GŁOGOWSKA	167 (1121)
JUGOSŁOWIAŃSKA	158 (256)
OSIEDLE WŁADYSŁAWA ŁOKIETKA	156 (398)
JANA HENRYKA DĄBROWSKIEGO	154 (889)
NARAMOWICKA	138 (230)
RYNEK ŁAZARSKI	137 (137)
JANA KEPLERA	137 (241)
SŁOWIAŃSKA	135 (224)
ALEJA ALEJE KAROLA MARCINKOWSKIEGO	134 (198)
WICHRÓWE WZGÓRZE	131 (131)
OBORNICKA	117 (1181)
OSIEDLE KOSMONAUTÓW	116 (234)
MARCINA CHUŁKOWSKIEGO	114 (664)
BULGARSKA	107 (107)
	99 (268)

W związku z przeniesieniem usług do nowej bazy ORACLE, dane w nich przedstawiane mogą być nieaktualne i niekompletne. Przekazujemy użytkownikom SIP za utrudnienia w pracy.  
 Patrz: wykaz zmian dotyczących przeniesienia tych usług

Na podstawie danych SIT nr ewidencyjny 30.0001.2008  
[help](#)  
 Projekt graficzny i wykonanie:  
 System Informacji Przetwarzanej ZGKM GEOPOZ  
 dostęp nie jest limitowany

Dokument do użytku wewnętrznego w  
 (Jednostka organizacyjna/Wydział)  
 Sporządził(a)  
 Data 13-02-2018 14:11:35

## 2.2.2.17.22.7. WDG - wykaz podmiotów

po wskazaniu ulicy w wykazie adresów niespójnych.

Wydział Działalności Gospodarczej Powrót do strony głównej

**UWAGA!** Dane archiwalne - baza punktów sprzedaży alkoholi została przeniesiona na nowy serwer otwórz w nowej lokalizacji  
- baza siedzib firm i miejsc prowadzenia działalności gospodarczej została przeniesiona do Centralnej Bazy Działalności Gospodarczej i nie jest już dostępna dla Systemu Informacji Przestrzennej

Stan bazy na dzień 18 11 2011

WDG - opis  rodzaj sprzedaży:

wykaz niespójnych ulic  nr domu:

rodzaje działalności  POKAZ: tylko błędy w adresie  miejsce prowadzenia działalności  rodzaj działalności

od 1 do 25 (174)

firma/adres	miejsce prowadzenia działalności
INDYWIDUALNA PRAKTYKA LEKARSKA	
POZNAŃ, GALILEUSZA 4a/33 <small>nie ma takiego adresu</small>	<input type="button" value="pokaż szczegóły firmy"/>
POZNAN-ART CITY GUIDE GALLERY NAZWA SKRÓCONA: POZNAN-ART	
POZNAŃ, GALILEUSZA 12 c lokal 9 <small>nie ma takiego adresu</small>	<input type="button" value="pokaż szczegóły firmy"/>
MAC. SAM	
POZNAŃ, GALILEUSZA 12 b lokal 23 <small>nie ma takiego adresu</small>	<input type="button" value="pokaż szczegóły firmy"/>
CHARALAMPOS NOUTSOS	
POZNAŃ, GALILEUSZA 2 j lokal 20 <small>nie ma takiego adresu</small>	<input type="button" value="pokaż szczegóły firmy"/>
POZNAŃ, GALILEUSZA 2 j lokal 20 <small>nie ma takiego adresu</small>	<input type="button" value="pokaż szczegóły firmy"/>
KEDPOZ	
POZNAŃ, GALILEUSZA 2 a lokal 31 <small>nie ma takiego adresu</small>	<input type="button" value="pokaż szczegóły firmy"/>
TADEUSZ KRZYŻAN	
POZNAŃ, GALILEUSZA 5 f lokal 20 <small>nie ma takiego adresu</small>	<input type="button" value="pokaż szczegóły firmy"/>

## 2.2.2.17.22.8. Wydział Działalności Gospodarczej

Wydział Działalności Gospodarczej Powrót do strony głównej

**UWAGA!** Dane archiwalne - baza punktów sprzedaży alkoholi została przeniesiona na nowy serwer otwórz w nowej lokalizacji  
- baza siedzib firm i miejsc prowadzenia działalności gospodarczej została przeniesiona do Centralnej Bazy Działalności Gospodarczej i nie jest już dostępna dla Systemu Informacji Przestrzennej

Stan bazy na dzień 2014-01-16 8:05, opublikowano w dniu 2014-01-16 22:13

WDG - opis  rodzaj sprzedaży:  rodzaj alkoholu:

wykaz niespójnych ulic

rodzaje działalności  POKAZ: tylko błędy w adresie  tylko błędy w propozycjach  tylko propozycje prawidłowych adresów  tylko brak propozycji prawidłowych adresów

od 1 do 1 (1)

FIRMA/ADRES	MIEJSCE PROWADZENIA SPRZEDAŻY	PROPOZYCJA PRAWIDŁOWEGO ADRESU MIEJSCA PROWADZENIA SPRZEDAŻY			
12228 'MOKLAMAR'	Budynek wielorodzinny - zabka A. 1 W. NIEGOLEWSKICH 11 <small>mapa</small>				
POZNAŃ, A. I W. NIEGOLEWSKICH 11	<table border="1"> <tr> <td><b>A</b> PIWO od 2013-01-30 do 2017-01-30</td> <td><b>B</b> WINO od 2013-01-30 do 2017-01-30</td> <td><b>C</b> WÓDKA od 2013-01-30 do 2017-01-30</td> </tr> </table>	<b>A</b> PIWO od 2013-01-30 do 2017-01-30	<b>B</b> WINO od 2013-01-30 do 2017-01-30	<b>C</b> WÓDKA od 2013-01-30 do 2017-01-30	
<b>A</b> PIWO od 2013-01-30 do 2017-01-30	<b>B</b> WINO od 2013-01-30 do 2017-01-30	<b>C</b> WÓDKA od 2013-01-30 do 2017-01-30			

od 1 do 1 (1)

W związku z przeniesieniem usług do nowej bazy ORACLE, dane w nich przedstawiane mogą być nieaktualne i niekompletne. Przekazujemy użytkownikom SIP za utrudnienia w pracy.  
Patrz wykaz zmian dotyczących przeniesienia tych usług

Na podstawie danych SIT nr ewidencyjny 30.0001.2008 <small>help</small> Projekt graficzny i wykonanie: System Informacji Przestrzennej ZOSiM GEOPOZ dostęp nie jest limitowany	Dokument do użytku wewnętrznego w (Jednostka organizacyjna/Wydział) Sporządziła Data 13-02-2018 14:09:31
--	---

## 2.2.2.17.22.9. Wydział Działalności Gospodarczej - wykaz ulic

Adres usługi: data/wydzial\_dzialalnosci\_gospodarczej/wdg\_alk-ulice.php



Wydział Działalności Gospodarczej-wykaz ulic

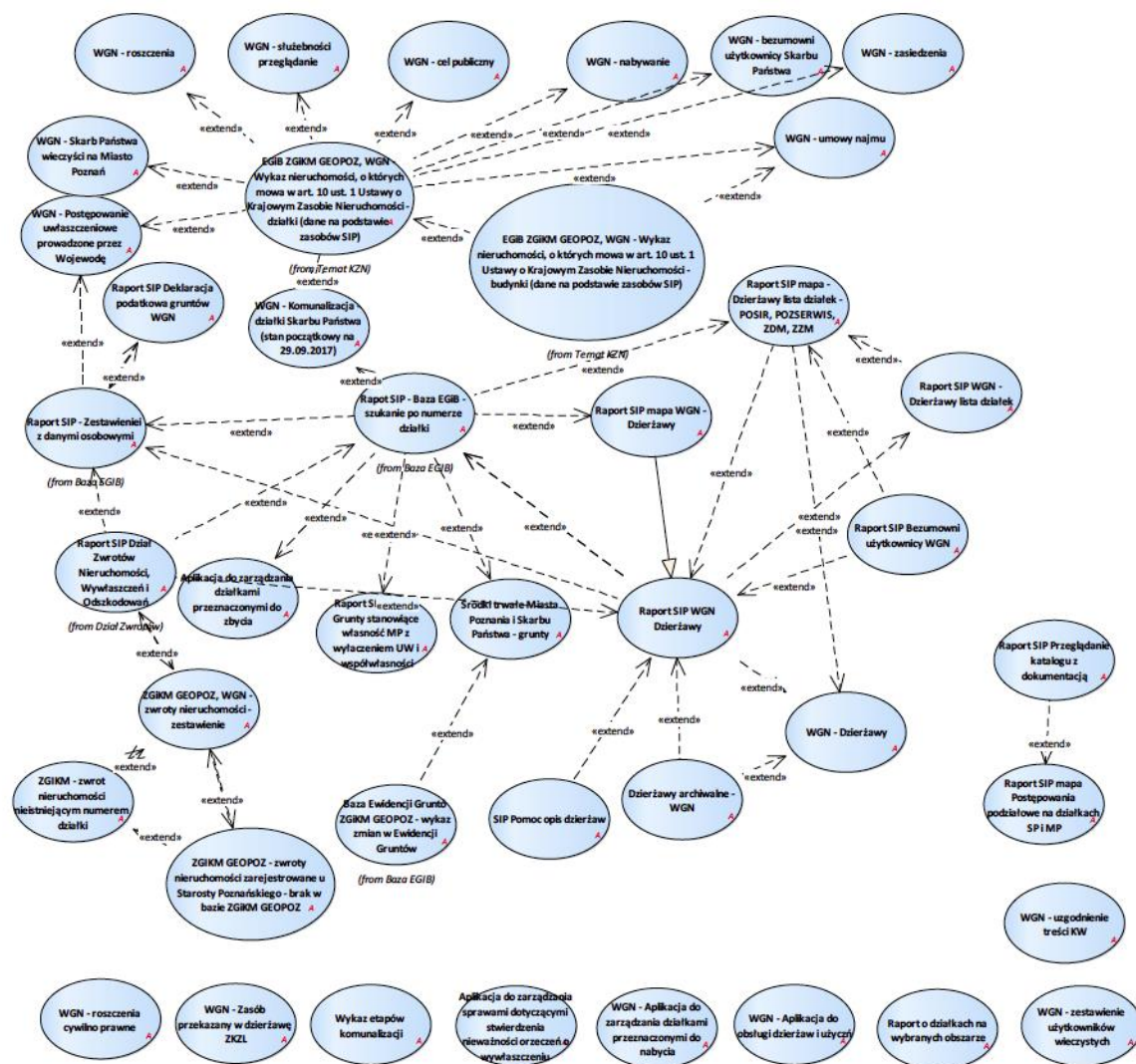
Stan bazy na dzień 18 11 2011  
[wykaz niespójnych adresów](#) [wykaz pomostów](#) [rodzaje działalności](#) WDG - wykaz ulic

tabela:  ulica/ul. nr:   pokaż tylko błędy:  SZUKAJ

od 1 do 25 (z 600 wszystkich) rekordów następuje 25  
nazwa w bazie Wydziału Działalności Gospodarczej

		status nazwy
23 LUTEGO		brak ulicy w bazie ZGIRM
27 GRUDNIA	plan miasta	OK
28 CZERWCA 1956 R.	plan miasta	OK
28 CZERWCA 1956R	plan miasta	nazwa dopuszczona warunkowo, wpis prawidłowy: 28 CZERWCA 1956 R.
3 MAJA	plan miasta	OK
A. I W. NIEGOLEWSKICH	plan miasta	nazwa skrócona, pełny wpis: ██████████
ABPA ANTONIEGO BARANIAKA	plan miasta	OK
ADAMA MICKIEWICZA	plan miasta	OK
ADMIRALSKA	plan miasta	OK
ALEJA ALEJE KAROLA MARCINKOWSKIEGO	plan miasta	OK
ALEJA ALEJE SOLIDARNOŚCI	plan miasta	OK
ALEJA NIEPODLEGŁOŚCI	plan miasta	OK
ALEJA WIELKOPOLSKA	plan miasta	OK
ALEKSANDRA FREDRY	plan miasta	OK

## 2.2.2.17.23. Tematy Wydziału Gospodarowania Nieruchomościami WGN



Rysunek 45 – WGN

## 2.2.2.17.23.1. Aplikacja do zarządzania działkami przeznaczonymi do zbycia

## Aplikacja do zarządzania działkami przeznaczonymi do zbycia.

Projekt i opracowanie: Michał Michałowski, tel. 8 271 858, Dział Rozwoju SIP [michal.michalowski@geopoz.poznan.pl](mailto:michal.michalowski@geopoz.poznan.pl)

Wybierz lub dodaj nową sprawę. UWAGA: przeglądarka IE poniżej wersji 7 nie jest obsługiwana. ZALECAM używanie Google Chrome lub Mozilla Firefox... [POMOC](#)

WYSZUKIWANIE

sprawa:  Nr działki (01/01/1):  Tryb zbycia:   w trakcie  zakończona

Prowadzący:  [Wybierz sprawę](#)

Wybrano sprawy spełniające kryteria: sprawa: , działka: , tryb zbycia: , prowadzący:

50/23/6/48 [1]	<a href="#">Wybierz sprawę</a>
GFAFSDH [1]	<a href="#">Wybierz sprawę</a>
GN [1]	<a href="#">Wybierz sprawę</a>
GNIEWSKA [1]	<a href="#">Wybierz sprawę</a>
GN-IV6810.2.155.2012 [1]	<a href="#">Wybierz sprawę</a>
GN-IV.6840.2.164.2012 [1]	<a href="#">Wybierz sprawę</a>
GN-V.1.127.2013 [1]	<a href="#">Wybierz sprawę</a>
GN-V.1.305.2013 [1]	<a href="#">Wybierz sprawę</a>
GN-V.3840.1.82.2016 [1]	<a href="#">Wybierz sprawę</a>

po wybraniu sprawy

## Aplikacja do zarządzania działkami przeznaczonymi do zbycia.

Projekt i opracowanie: Michał Michałowski, tel. 8 271 858, Dział Rozwoju SIP [michal.michalowski@geopoz.poznan.pl](mailto:michal.michalowski@geopoz.poznan.pl)

Wybierz lub dodaj nową sprawę. UWAGA: przeglądarka IE poniżej wersji 7 nie jest obsługiwana. ZALECAM używanie Google Chrome lub Mozilla Firefox... [POMOC](#)

WYSZUKIWANIE

sprawa:  Nr działki (01/01/1):  Tryb zbycia:   w trakcie  zakończona

Prowadzący:  [Wybierz sprawę](#)

Wybrano sprawę: GN-IV6810.2.155.2012

Sprawa: GN-IV6810.2.155.2012		Zasięg sprawy									
Prowadzący:											
Mapa	Dziółka Adres	KW	Własność Władający	Tryb zbycia	Pow	Kategoria	Komentarz	Kto wstawił	Data wstawienia	Etap	
<a href="#">Mapa</a>	22/17/93/196 ul. Muszkowska 1	PO1P/00101500/7	Miasto Poznań, - Użytkowanie wieczyste,	pozostałe - bezprzetargowe	606	zabudowana,	-		2013-04-22 09:20	T	

>>> [Przejdź do panelu administracyjnego](#) (dostęp dla osób uprawnionych)

## 2.2.2.17.23.2. Aplikacja do zarządzania sprawami dotyczącymi stwierdzenia nieważności orzeczeń o wywłaszczeniu

The screenshot shows a web browser window with the URL [http://10.168.250.43/data/wgn\\_stw\\_niewaznosci/index.php](http://10.168.250.43/data/wgn_stw_niewaznosci/index.php). The page header includes the text "© SYSTEM INFORMACJI PRZESTRZENNEJ MIASTA POZNANIA | ZGKM GEOPOZ 2003-2018 | Dane tylko do użytku wewnętrznego!". The main content area features the logo of "Zarząd Geodezji i Katastru Miejskiego GEOPOZ" and "POZnań". Below the header, there is a navigation bar with "Strona główna", "Login", and "Hasło" fields. A "Zaloguj się:" button is present, along with a message: "Nie jesteś zalogowany. Aby korzystać z aplikacji zaloguj się.". On the right side, there is a search sidebar with fields for "Wyszukaj sprawę", "Sygnatura sprawy organu zewnętrznego", "Sygnatura sprawy WGN", "Lokalizacja obszaru", "Prowadzący", and "Numer działki", followed by a "Wyszukaj sprawę" button. At the bottom, there is a footer with contact information: "Projekt i opracowanie: Dział Rozwoju i Wdrożeń SIP | tel. 61-827-16-56 | @geopoz.poznan.pl | tel. 61-827-16-98 | @geopoz.poznan.pl".

## 2.2.2.17.23.3. Dzierżawy archiwalne - WGN

The screenshot shows the "Dzierżawy Archiwalne - Wydział Gospodarowania Nieruchomościami" interface. The header includes the text "Krzysztof Cybalski ESRI - umowa 01.12.2017r. (ESRI2017) Powrót do strony głównej". The main content area contains a warning: "UWAGA! BAZA MOŻE ZAWIERAĆ ARCHIWALNE NUMERY DZIAŁEK (np numer działki podzielonej), pełna informacja o dzierżawach na danym terenie znajduje się w warstwach dotyczących 'dzierżaw' w grupie ZGKM przeglądarki Mapy Miejskiej". Below this, there are search filters: "Dzierżaw - opis" with a "wyjdź z archiwum" button, and "Podaj nr działki (obrotowo):" with an "OK" button. A search button "szukaj po numerze dzierżawy w archiwum" is present, along with a message: "nie znaleziono takiego obiektu w bazie dzierżaw". At the bottom, there is a disclaimer: "W związku z przeniesieniem usług do nowej bazy ORACLE, dane w nich przedstawiane mogą być nieaktualne i niekompletne. Przepraszamy użytkowników SIP za utrudnienia w pracy. Patrz wykaz zmian dotyczących przeniesienia tych usług." and a footer with contact information: "Na podstawie danych SIT nr ewidencyjny 30.0001.2006 help Projekt graficzny i wykonanie System Informacji Przestrzennej ZGKM GEOPOZ" and "Dokument do użytku wewnętrznego w (Jednostka organizacyjna Wydział ESRI - umowa 01.12.2017r. ESRI2017 Sporządza: Data 22.01.2018 12:22:32".

## Wykaz dzierżaw archiwalnych

The screenshot shows the "Wykaz dzierżaw archiwalnych" interface. The header includes the text "Krysztof Cybalski ESRI - umowa 01.12.2017r. (ESRI2017) Powrót do strony głównej". The main content area contains a search filter: "filtruj nazwisko (po frazie):" with an "ustaw: przedział czasowy SZUKAJ" button. Below this, there are search buttons: "szukaj po: numerze dzierżawy w archiwum" and "numeryze działki w archiwum". The table below shows the following data:

obręb	numer dzierżawy	nazwisko	imię	data zawarcia	ostatni aneks	data rozwiązania	położenie	strefa	powierzchnia ogólna
1	24			1992-03-11	-	1999-07-18	Gdyńska	C	750
1	29			1992-03-12	-	2000-04-14	Gdyńska	C	750
1	30			1992-03-11	-	2005-10-31	Gdyńska	C	810
1	37			1992-03-11	-	2005-10-31	Nadolek-Słotna	C	2200
1	45			1992-03-17	-	2002-09-05	Kępa	D	443
1	53			1992-03-12	1994-12-09	2004-02-29	Wrzesińska	C	556
1	54			1992-03-12	-	2007-03-31	Wrzesińska	C	900
1	55			-	-	2009-03-31		C	900
1	55			1992-03-11	-	2009-03-31	Wrzesińska	C	900
1	58			1992-03-05	-	1996-04-18	Pińska	C	260
1	59			1992-03-12	-	2004-08-31	Gdyńska	C	400
1	62			1992-03-11	-	2002-03-31	Główna	C	810
1	64			1992-06-22	-	2002-03-31	Bałtycka	C	1100
1	67			1992-03-12	-	2002-12-31	Nadolek	C	258
1	71			1992-03-11	-	1996-03-24	Heliska	C	190
1	78			1992-03-12	-	1997-10-06	Gdyńska	C	525
1	81			1992-03-12	-	2000-04-14	Nadolek	C	240
1	84			1992-03-11	-	2004-08-31	Gdyńska	C	816
1	92			1992-03-11	-	2002-11-30	Nadolek	C	450
1	93			1992-03-12	-	2013-10-18	Białostocka-Terespolska	C	533

## Formularz dla wybranej osoby



Dzierżawy Archiwalne - Wydział Gospodarowania Nieruchomościami Krzysztof Cybulski ESRI - umowa 01.12.2017r. (ESR2017) Powrót do strony głównej

Dzierżawy Archiwum - opis [wyświetl z archiwum](#)

podaj numer obrębu:  i numer dzierżawy:  Podaj numer sprawy którą prowadzisz - argument wymagany!

szukaj po numerze działki w archiwum	pokaż wykaz dzierżaw archiwalnych									
obręb	numer dzierżawy	adres	współdzierżawca	data zawarcia	ostatni aneks	data rozwiązania	położenie	strefa	powierzchnia ogólna	
GŁÓWNA	30	Wichrowe Wzgórze 34/10	POCZTA -	61-302 Poznań, Rzeczypospolitej 84/3	1992-03-11	-	2005-10-31	Gdyńska	C	810

Wykaz działek na których ustanowiono dzierżawę:  
Uwaga! Wykazy zawierają numery działek odpowiadające im w umowie dzierżawy lub użyczenia na dzień podpisania umowy lub ostatniego aneksu. Może być już nieaktualny w wyniku podziału, połączenia lub zmiany numerów działek.

obręb	arkusz	działka	sprawdź działkę w bazie:			
01	12	2/6	Ewidencji_gruntów	zwrotów_ZBYCIAkomunalizacji	środków trwałych	podatkowej WUJA PINB zestawienieHistoria widok plan

W związku z przeniesieniem usług do nowej bazy ORACLE, dane w nich przedstawiane mogą być nieaktualne i niekompletne. Przeszliśmy użytkowników SIP za utrudnienia w pracy. Patrz wykaz zmian dotyczących przenoszenia tych usług

Na podstawie danych SIT nr ewidencyjny 30.0001.2006  
help  
 Projekt graficzny i wykonanie:  
 System Informacji Przestrzennej ZGKM GEOPOZ

Dokument do użytku wewnętrznego w  
 (Jednostka organizacyjna/Wydział)  
 ESRI - umowa 01.12.2017r. (ESR2017)  
 Sporządził(a) \_\_\_\_\_  
 Data 22-01-2018 12:24:56

## 2.2.2.17.23.4. Raport SIP Bezumowni użytkownicy WGN

Bezumowni użytkownicy WGN Krzysztof Cybulski ESRI - umowa 01.12.2017r. (ESR2017) Powrót do strony głównej

status osoby:  nr sprawy (po frazie):

położenie nieruchomości (po frazie):  nazwisko, imię / nazwa (po frazie):

dzierżawy

Podaj numer sprawy którą prowadzisz - argument wymagany!

tylko nieistniejące działki:  pokaz zmiany:

od 1 do 25 (z 386) pokaz następnie 25 brak filtrów wyszukiwania

Błąd na stronie! BŁĄD: invalid input syntax for type numeric: "37650(netto)"

status osoby	numer sprawy	imię, nazwisko/nazwa	adres/siedziba	położenie gruntu	cel	okres	wynagrodzenie	działki / rozliczenie powierzchni		
osoba prawa	722434-63/10	LWI Inwestycje S.A.	ul. Roosevelta 18, 60-829 Poznań	Byteńska	droga dojazdowa	29.05.2006 r.	1365.30	działka	uż.bezumowny	podatek
								06/32/8/2 cz.	175 m <sup>2</sup> (z m <sup>2</sup> )	brak podatnika
								brak działki w EGI		
							06/32/8/3 cz.	10 m <sup>2</sup> (z 617 m <sup>2</sup> )	brak podatnika	
							razem:	185 m <sup>2</sup> (z 617 m <sup>2</sup> )		

OK(+432 m<sup>2</sup>)

## Szukanie po numerze działki

Bezumowni użytkownicy WGN Krzysztof Cybulski ESRI - umowa 01.12.2017r. (ESR2017) Powrót do strony głównej

dzierżawy

EWIDENCJI GRUNTÓW  
 ZWROTÓW  
 ZBYCIA  
 KOMUNALIZACJI  
 ŚRODKÓW TRWAŁYCH  
 DZIERŻAW  
 PODATKOWEJ  
 WUJA  
 PINB  
 ZESTAWIENIE

status osoby:  Podaj nr działki (obr/ark/dz):

Podaj numer sprawy którą prowadzisz - argument wymagany!

**PODAJ NUMER SPRAWY**

nie znaleziono takiego obiektu w bazie użytkowników bezumownych

W związku z przeniesieniem usług do nowej bazy ORACLE, dane w nich przedstawiane mogą być nieaktualne i niekompletne. Przeszliśmy użytkowników SIP za utrudnienia w pracy. Patrz wykaz zmian dotyczących przenoszenia tych usług

Na podstawie danych SIT nr ewidencyjny 30.0001.2006  
help  
 Projekt graficzny i wykonanie:  
 Biuro ds. Systemu Informacji Przestrzennej ZGKM GEOPOZ

Dokument do użytku wewnętrznego w  
 (Jednostka organizacyjna/Wydział)  
 ESRI - umowa 01.12.2017r. (ESR2017)  
 Sporządził(a) \_\_\_\_\_  
 data 22-01-2018 12:21:09

## 2.2.2.17.23.5. Raport SIP Deklaracja podatkowa gruntów WGN

Deklaracja podatkowa gruntów Wydziału Gospodarki Nieruchomościami

Zestawienie zawiera działki będące własnością Skarbu Państwa oraz Miasta Poznania z wyłączeniem działek oddanych w użytkowanie wieczyste, oddanych w trwały zarząd lub zarząd, będących współwłasnością z innymi podmiotami oraz oddanych w całości w powierzenie, dzierżawę lub w bezumowne użytkowanie.

powierzchnia zadeklarowana = powierzchnia ewidencyjna działki \* (powierzchnia matematyczna działki / powierzchnia - część wspólna powierzeń i dzierżaw - bezumowne) / powierzchnia matematyczna działki

UWAGA! Z powodu braku informacji o zasięgu pasów drogowych z Zarządu Dróg Miejskich zestawienie zawiera działki znajdujące się wewnątrz pasów drogowych.

działka (znak "": dowolny ciąg znaków):

od 1 do 1 (z 1)

działka	powierzchnia	dzierżawy	część wspólna powierzeń i dzierżaw	bezumowne	pow. matematyczna działki	pow. ewidencyjna działki	pow. zadeklarowana
20/24/5/4					14062 m <sup>2</sup>	13363 m <sup>2</sup>	13363 m <sup>2</sup> (100% pow.dz.)
OGÓLEM					14062 m <sup>2</sup>	13363 m <sup>2</sup>	13363 m <sup>2</sup> (100 % pow.dz.)

W związku z przeniesieniem usług do nowej bazy ORACLE, dane w nich przedstawiane mogą być nieaktualne i niekompletne. Przeszliśmy użytkowników SIP za utrudnienia w pracy. Patrz wykaz zmian dotyczących przenoszenia tych usług

Na podstawie danych SIT nr ewidencyjny 30.0001.2006  
help  
 Projekt graficzny i wykonanie:  
 Biuro ds. Systemu Informacji Przestrzennej ZGKM GEOPOZ

Dokument do użytku wewnętrznego w  
 (Jednostka organizacyjna/Wydział)  
 ESRI - umowa 01.12.2017r. (ESR2017)  
 Sporządził(a) \_\_\_\_\_  
 data 22-01-2018 14:53:50

## 2.2.2.17.23.6. Raport SIP Przeglądanie katalogu z dokumentacją

Przypadek użycia udostępnia podgląd skanu dokumentu źródłowego.

GEOPOZ  
61-655 Poznań, ul. Gronowa 20  
ZG - AGP.7050 - 363/13

Poznań, dnia 06. 11. 2013

**DECYZJA**

Na podstawie art. 104 § 1 ustawy z dnia 14 czerwca 1960r. – kodeks postępowania administracyjnego (tekst jedn. Dz. U. z 2013r. poz. 267), art. 95 pkt.7, art. 93 ust. 3b, art. 96 ust. 1, 1a ustawy z dnia 21 sierpnia 1997r. o gospodarce nieruchomościami (Dz. U. z 2010r. Nr 102 poz. 651 z późn. zm.) oraz § 9 uchwały Nr XXXII/177/91 Rady Miejskiej Poznania z dnia 25 czerwca 1991r. w sprawie przekształcenia Poznańskiego Przedsiębiorstwa Geodezyjno - Kartograficznego GEOPOZ w Zarząd Geodezji i Katastru Miejskiego GEOPOZ ze zm., w postępowaniu z wniosku

**STAREJ PIEKARNI Spółki z ograniczoną odpowiedzialnością z siedzibą w Poznaniu**

o podział nieruchomości położonej w Poznaniu przy ulicy Piaskowej 2/3

obręb Poznań ark. mapy 05

działka 15/1 o powierzchni 0,2532 ha

zapisanej w księdze wieczystej PO1P / 00008226 / 0

jako własność Miasta Poznania w użytkowaniu wieczystym STAREJ PIEKARNI Spółki z ograniczoną odpowiedzialnością z siedzibą w Poznaniu

## 2.2.2.17.23.7. Raport SIP WGN - Dzierżawy lista działek

Wydział Gospodarowania Nieruchomościami - Dzierżawy lista działek

Krzysztof Cybulski ESRI - umowa 01.12.2017r. (ESR02017) Powrót do strony głównej

Dzierżawy - pomoc: POSIR, POZSERWIS, ZDM, ZDM, użytkownicy bezumowni przejdź do archiwum

filtruj nazwisko: [ ] ustaw: przedział czasowy wszystkie SZUKAJ

szukaj po: numerze dzierżawy numerze działki

od 1 do 25 (9065-liczba znalezionych rekordów, 5435-liczba dzierżaw, 3282-liczba działek) pokaz następne 25

obręb	numer dzierżawy zwni działki	numer działki	nazwisko	imię	data zawarcia	ostatni aneks	położenie	strefa	powierzchnia ogólna dzierżawy
1	66	01/09/6 brak działki w EGI			1992-03-11	2009-08-13	Strumyk - Główna	C	403
1	101	01/65/27			1992-04-23	2002-11-13	Studzenna	C	126
1	118	01/30/29/8			1992-03-23	2006-03-28	Łomżyńska	C	46
1	123	01/30/29/8			1992-04-07	2006-03-28	Łomżyńska	C	45
1	136	01/65/22			1994-04-18	-	Studzenna	C	120
1	148	01/30/207/2			1992-05-11	-	Mińska	C	185

## 2.2.2.17.23.8. Raport SIP WGN Dzierżawy

Wydział Gospodarowania Nieruchomościami - Dzierżawy

Krzysztof Cybulski ESRI - umowa 01.12.2017r. (ESR02017) Powrót do strony głównej

sprawdź działkę 35/21/15/3 w bazie:

EWIDENCJI GRUNTÓW  
ZWROTÓW  
ZBYCIA  
KOMUNALIZACJI  
ŚRODKÓW TRWAŁYCH  
DZIERŻAW  
PODAJKOWEJ  
WUSA  
PINS  
ZESTAWIENIE  
HISTORIA  
WIDOK  
PLAN

UWAGI! BAZA MOŻE ZAWIERAĆ ARCHIWALNE NUMERY DZIAŁEK (np numer działki podzielonej), pełna informacja o dzierżawach na danym terenie znajduje się w warstwach dotyczących "dzierżaw" w grupie ZGIKM przeglądarki Mapy Miejskiej.

**Dzierżawy - opis**  
POSIR, POZSERWIS, ZDM, ZDM, użytkownicy bezumowni przejdź do archiwum

Podaj nr działki (obr/ark/dz): 35/21/15/3 OK

Szukaj po numerze dzierżawy pokaz wykad dzierżaw

nie znaleziono takiego obiektu w bazie dzierżaw

W związku z przeniesieniem usług do nowej bazy ORACLE, dane w nich przedstawiane mogą być nieaktualne i niekompletne. Przeszamy użytkownikom SIP za utrudnienia w pracy. Patrz wykaz zmian dotyczących przeniesienia tych usług

Na podstawie danych SIT nr ewidencyjny 30.0001.2006  
Projekt graficzny i wykonanie  
System Informacji Przeciętnej ZGIKM GEOPOZ

Dokument do użytku wewnętrznego w  
Jednostka organizacyjna/Wydział  
ESRI - umowa 01.12.2017r. ESR02017  
Sporządziła  
Data 22-01-2018 12:06:59

## Wykaz dzierżaw

Wydział Gospodarowania Nieruchomościami - Dzierżawy ESRI - umowa 01.12.2017r. (ESRI2017) Powrót do strony głównej

Dzierżawy - opis przejdź do archiwum

POSIR, POZSERWIS, ZDM, ZYM, ZKZL  użytkowników bezumowni  przejdź do archiwum

filtruj nazwisko (po frazie):  ustaw: przedział czasowy  SZUKAJ

szukaj po:  numerze dzierżawy  numerze działki

od 1 do 25  pokaz następne 25

obręb	numer dzierżawy	data zawarcia	ostatni aneks	położenie	strefa	powierzchnia ogólna
1	66	1992-03-11	2009-08-13<	Strumyk - Główna	C	403
1	101	1992-04-23	2002-11-13<	Studzienia	C	126
1	118	1992-03-23	2006-03-28<	Łomżyńska	C	46
1	123	1992-04-07	2006-03-28<	Łomżyńska	C	45
1	136	1994-04-18	<	Studzienia	C	120
1	148	1992-05-11	<	Mińska	C	185
1	159	1992-04-27	<	Wrzesińska	C	479
1	189	1993-04-15	1998-07-22<	Mogileńska	D	124
1	197	1993-09-06	1995-04-13<	Trzemeskańska 18	C	585
1	199	1994-01-24	<	Łomżyńska	C	43
1	202	1994-09-29	2017-11-27<	Łomżyńska	C	4
1	205	1995-04-13	1999-09-01<	Trzemeskańska 18	C	151
1	212	1996-06-10	1999-01-12<	Wiejska-Główna	C	167
1	244	1998-11-12	<	Kotłarska 1	C	15
1	247	1999-02-09	<	Krańcowa 55	C	32
1	249	1999-02-15	<	Krańcowa 55	C	33

## Wykaz dla wybranej osoby

Wydział Gospodarowania Nieruchomościami - Dzierżawy ESRI - umowa 01.12.2017r. (ESRI2017) Powrót do strony głównej

Dzierżaw - opis przejdź do archiwum

podaj numer obrębu:  i numer dzierżawy:  Podaj numer sprawy którą prowadzisz - argument wymagany!  OK

szukaj po numerze działki  pokaz wykaz dzierżaw

obręb	numer dzierżawy	nazwisko	imię	adres	współdzierżawca	data zawarcia	ostatni aneks	położenie	strefa	powierzchnia ogólna
OLÓWNA	66			Niezapna 8/4		1992-03-11	2009-08-13	Strumyk - Główna	C	403

Wykaz działek na których ustanowiono dzierżawę:  
Uwaga: Wzrost zawieszony numer dzierżawy nie występuje się w umowie dzierżawy lub uchybienie na dzień podpisania umowy lub ostatniego aneksu. Może być już nieaktualny w wyniku podziału, połączenia lub zmiany nazwy działki.

obręb	arkusz	działka	powierzchnia	strefa	powierzchnia ogólna
01	06	6			

W związku z przeniesieniem usług do nowej bazy ORACLE, dane w nich przedstawiane mogą być nieaktualne i niekompletne. Przepraszamy użytkowników SIP za utrudnienia w pracy. Patrz wykaz zmian dotyczących przeniesienia tych usług

Na podstawie danych SIT nr ewidencyjny 30.0001.2009  
 Projekt graficzny i wykonanie:  
 System Informacji Przestrzennej ZGKM GEOPOZ

Dokument do użytku wewnętrznego w  
 jednostce organizacyjnej (członek)  
 ESRI - umowa 01.12.2017r. (ESRI2017)  
 Sporządził:  
 Data: 22.04.2016 12:28:06

## 2.2.2.17.23.9. Raport SIP mapa - Dzierżawy lista działek - POSIR, POZSERWIS, ZDM, ZYM

## Raport wywoływany z Dzierżawy i użytkowanie bezumowne &gt; Dzierżawy pozostałe

Dzierżawy lista działek - POSIR, POZSERWIS, ZDM, ZYM Krzysztof Cybulski ESRI - umowa 01.12.2017r. (ESRI2017) Powrót do strony głównej

UWAGI! BAZA MOŻE ZAWIERAĆ ARCHIWALNE NUMERY DZIAŁEK (np. numer działki podzielonej).  
 Pełna informacja o dzierżawach na danym terenie znajduje się w warstwach dotyczących "dzierżaw" w grupie ZGKM przeglądarki Mapy Miejskiej.

sprawdź działkę 61/09/4/20 w bazie:

EWIDENCJI GRUNTÓW  
 ZWRÓTÓW  
 ZBYCIA  
 KOMUNALIZACJI  
 ŚRODKÓW TRWAŁYCH  
 DZIERŻAW  
 PODATKOWEJ  
 WUJA  
 PINB  
 ZESTAWIENIE  
 HISTORIA  
 WIDOK  
 PLAN

Dzierżawy - pomoc WGN  użytkowników bezumowni

Podaj nr działki (obr/ark/dz):  nr budynku na działce:  OK

pokaz wykaz dzierżaw

23 - liczba znalezionych dzierżawców

wydzierżawiający	dzierżawca	działka	budynk	lokal	typ	przedmiot dzierżawy	adres dzierżawy	tyt. prawny	oddział	wartosc_22	wartosc_1422	powierzchnia	nr_decyzji	od dnia	do dnia	data
POSIR	Nautilus - Polska Sp. z o.o.	61/09/4/20			lokal	Oddział Chwialka Pomieszczenia w bud. głównym	ul. Marcina Chwialkowskiego 34 61-553 Poznań			1215	0	0	brak	1900-01-01	1900-01-01	1900-01-01
POSIR	Elmax Serwis Elektroinstalacje Jaroslaw Weiss	61/09/4/20			lokal	Oddział Chwialka Pomieszczenie magazyn w budynku głównym	ul. Marcina Chwialkowskiego 34 61-553 Poznań			24	0	0	brak	1900-01-01	1900-01-01	1900-01-01
POSIR	Smart - Service Sp. z o.o.	61/09/4/20			lokal	Oddział Chwialka Pomieszczenie w piwnicy budynek główny	ul. Marcina Chwialkowskiego 34 61-553 Poznań			27.5	0	0	brak	1900-01-01	1900-01-01	1900-01-01
POSIR	Grupa Energetyczna ENEA S.A.	61/09/4/20			lokal	Oddział Chwialka Pomieszczenie piwniczne w budynku głównym	ul. Marcina Chwialkowskiego 34 61-553 Poznań			10	0	0	brak	1900-01-01	1900-01-01	1900-01-01

## Okno wykazu dzierżaw

**Dzierżawy lista działek - POSIR, POZSERWIS, ZDM, ZZM** Krzysztof Cybulski ESRI - umowa 01.12.2017r. (ESRI2017) Powrót do strony głównej

WGN  użytkownicy bezumowni

filtruj nazwiskopojazd:  wszystkie bez zklz  szukaj po numerze działki

od 1 do 25 pokaz następne 25 [Przejdź do edycji](#)

wydzierżawiający													dzierżawca			
działka	budynek	lokal	typ	przedmiot dzierżawy	adres dzierżawy	tyt. prawny	oddział	wartosc_b	wartosc_z2	wartosc_1422	powierzchnia	nr_decyzji	od dnia	do dnia	data	dni
POSIR													Nautilus - Polska Sp. z o.o.			
61/09/4/20		lokal		Oddział Chwałka Pomieszczenie w bud. głównym	ul. Marcina Chwałkowskiego 34 61-553 Poznań			0	1215	0	0	brak	1900-01-01	1900-01-01	1900-01-01	0
POSIR													Elmax Serwis Elektroinstalacje Jarosław Weiss			
61/09/4/20		lokal		Oddział Chwałka Pomieszczenie magazyn. w budynku głównym	ul. Marcina Chwałkowskiego 34 61-553 Poznań			0	24	0	0	brak	1900-01-01	1900-01-01	1900-01-01	0
POSIR													Smart - Service Sp. z o.o.			
61/09/4/20		lokal		Oddział Chwałka Pomieszczenie w piwnicy budynek. główny	ul. Marcina Chwałkowskiego 34 61-553 Poznań			0	27.5	0	0	brak	1900-01-01	1900-01-01	1900-01-01	0
POSIR													Grupa Energetyczna ENEA S.A.			
61/09/4/20		lokal		Oddział Chwałka Pomieszczenie piwniczne w budynku głównym	ul. Marcina Chwałkowskiego 34 61-553 Poznań			0	10	0	0	brak	1900-01-01	1900-01-01	1900-01-01	0

2.2.2.17.23.10. Raport SIP mapa - Grunty stanowiące własność MP z wyłączeniem UW i współwłasności

**Grunty stanowiące własność MP z wyłączeniem UW i współwłasności - Wydział Gospodarki Nieruchomościami** Krzysztof Cybulski ESRI - umowa 01.12.2017r. (ESRI2017) Powrót do strony głównej

Z zestawienia wyłączono także działki zawierające w całości użytk dr, w lub is

pokaz grunty o powierzchni od  ha do  ha

od 1 (1-liczba znalezionych obszarów)

działki							powierzchnia (matematyczna)	mapa
nr działki	prezentacja na mapie	właściciel	władający, decyzje	położenie działki	powierzchnia (ewidencyjna)	60,0599 ha	mapa	
06/24/7/5		Miasto Poznań,	- Rodz. upraw. - Gospodarowanie zasobem nieruchomości SP oraz gminnymi powiatowymi i wojewódzkimi zasobami nieruchomości * WUJA decyzje-lokalizacje=1 * WUJA decyzje-warunki=1 * WUJA decyzje-pozwolens=2 * Deklaracja WGN-100 * cz.dr na pozostałych=1, * cz.dr na pozostałych=1,	-	6762m <sup>2</sup>			
06/24/10/13		Miasto Poznań,	- Rodz. upraw. - Gospodarowanie zasobem nieruchomości SP oraz gminnymi powiatowymi i wojewódzkimi zasobami nieruchomości * WUJA decyzje-lokalizacje=2 * WUJA decyzje-warunki=1 * WUJA decyzje-pozwolens=4 * Zawiadomienia o rozpoczęciu budowy=15, * Zawiadomienia o zakończeniu budowy=15, * Deklaracja WGN-100 * cz.dr na pozostałych=1, * cz.dr na pozostałych=1,	-	8560m <sup>2</sup>			
06/24/3		Miasto Poznań,	- Rodz. upraw. - Gospodarowanie zasobem nieruchomości SP oraz gminnymi powiatowymi i wojewódzkimi zasobami nieruchomości * WUJA decyzje-lokalizacje=1 * WUJA decyzje-pocz.odmowne=2 * WUJA decyzje-lokalizacje=3 * Deklaracja WGN-100 * cz.dr na pozostałych=1, * cz.dr na pozostałych=1,	-	11364m <sup>2</sup>			

2.2.2.17.23.11. Raport SIP mapa Postępowania podziałowe na działkach SP i MP

Raport wywołany z mapy dla warstw w grupie ZGiKM GEOPOZ

**Postępowania podziałowe na działkach SP i MP** Krzysztof Cybulski ESRI - umowa 01.12.2017r. (ESRI2017) Powrót do strony głównej

[Przejdź do edycji](#)

Wpisz nr działki:   **Wybierz nr sprawy lub nr sprawy WGN:**   **Wybierz wnioskodawcę lub szukaj po nr działki:**  wszystkie  wyłącz spr. ze stanem nowym w EG  wyłącz umorzenia

WYKAZ SPRAW DOTYCZĄCYCH PODZIAŁÓW NIERUCHOMOŚCI KOMUNALNYCH.										
L.p.	Numer sprawy	Nr sprawy WGN	Wnioskodawca	Podstawa prawna	Etap	Data etapu	Identyfikatory działek			
							Stan stary	Pow. stara	Stan nowy	Pow. nowa
1	ZG-AGP.7050-363/13	GN-XVII.6831.159.2013	uz.w.	art.93 ust.3b	decyzja	2013-11-06	51/05/15/1	2532	51/05/15/2, 51/05/15/3	1132, 1406

2.2.2.17.23.12. Raport SIP mapa WGN - Dzierżawy

Raport wywołany z Dzierżawy i użytkowanie bezumowne > Dzierżawy WGN



Wydział Gospodarowania Nieruchomościami - Dzierżawy Krzysztof Cybulski ESRI - umowa 01.12.2017r. (ESRI2017) Powrót do strony głównej

Dzierżawy - opis [przejdź do archiwum](#)  
 podaj numer obrębu  i numer dzierżawy    
(88-umowy użyczenia, 77-dzierżawy wieloletnie)

obręb	numer dzierżawy	nazwisko	imię	data zawarcia	ostatni aneks	położenie	strefa	powierzchnia ogólna
WINIARY	1320	Palacz	Teodor	2011-03-31	-	Owsiana	B	34

Wykaz działek na których ustanowiono dzierżawę:

Uwaga! Wykaz zawiera numery działek znajdujące się w umowie dzierżawy lub użyczenia na dzień podpisania umowy lub ostatniego aneksu. Może być już nieaktualny w wyniku podziału, połączenia lub zmiany numerów działek.

obręb	arkusz	działka	sprawdź działkę w bazie:											
52	33	2/10	<a href="#">EWIDENCJI_GRUNTÓW</a>	<a href="#">ZWROTÓW</a>	<a href="#">ZBYCIA</a>	<a href="#">KOMUNALIZACJI</a>	<a href="#">ŚRODKÓW TRWAŁYCH</a>	<a href="#">PODATKOWEJ</a>	<a href="#">WUJIA</a>	<a href="#">PINE</a>	<a href="#">ZESTAWIENIE</a>	<a href="#">HISTORIA</a>	<a href="#">WIDOK</a>	<a href="#">PLAN</a>
52	33	2/13	<a href="#">EWIDENCJI_GRUNTÓW</a>	<a href="#">ZWROTÓW</a>	<a href="#">ZBYCIA</a>	<a href="#">KOMUNALIZACJI</a>	<a href="#">ŚRODKÓW TRWAŁYCH</a>	<a href="#">PODATKOWEJ</a>	<a href="#">WUJIA</a>	<a href="#">PINE</a>	<a href="#">ZESTAWIENIE</a>	<a href="#">HISTORIA</a>	<a href="#">WIDOK</a>	<a href="#">PLAN</a>
52	33	4/3	<a href="#">EWIDENCJI_GRUNTÓW</a>	<a href="#">ZWROTÓW</a>	<a href="#">ZBYCIA</a>	<a href="#">KOMUNALIZACJI</a>	<a href="#">ŚRODKÓW TRWAŁYCH</a>	<a href="#">PODATKOWEJ</a>	<a href="#">WUJIA</a>	<a href="#">PINE</a>	<a href="#">ZESTAWIENIE</a>	<a href="#">HISTORIA</a>	<a href="#">WIDOK</a>	<a href="#">PLAN</a>
52	33	5/14	<a href="#">EWIDENCJI_GRUNTÓW</a>	<a href="#">ZWROTÓW</a>	<a href="#">ZBYCIA</a>	<a href="#">KOMUNALIZACJI</a>	<a href="#">ŚRODKÓW TRWAŁYCH</a>	<a href="#">PODATKOWEJ</a>	<a href="#">WUJIA</a>	<a href="#">PINE</a>	<a href="#">ZESTAWIENIE</a>	<a href="#">HISTORIA</a>	<a href="#">WIDOK</a>	<a href="#">PLAN</a>

### 2.2.2.17.23.13. Raport o działkach na wybranych obszarze

Adres usługi: data/wgn\_stat/index.php

Pracownicy WGN posiadają dostęp do tabeli w bazie, gdzie mogą definiować własne geometrie. Po zalogowaniu widzą ich listę i dla każdej mogą wygenerować zestawienie z informacjami wylistowanymi na załączonym zrzucie ekranu.

© SYSTEM INFORMACJI PRZESTRZENNEJ MIASTA POZNAŃ | ZGIKM GEOPOZ 2003-2018 | Dane tylko do użytku wewnętrznego!

SYSTEM INFORMACJI PRZESTRZENNEJ 

Raport o działkach na wybranym obszarze Panel logowania ▼

Aby móc korzystać z aplikacji, należy najpierw zalogować się, wpisując w poniższe pola odpowiedni login i hasło.

Login:  Hasło:

Aby móc korzystać z aplikacji należy zalogować się.  
Po zakończeniu korzystania z aplikacji należy wylogować się.

Niniejsza aplikacja służy do uzyskania informacji o właściwościach działek ewidencyjnych, dla dowolnie wybranego obszaru miasta Poznania, w poniższym zakresie tematycznym:

- ▶ Tereny funkcjonalne i komunikacyjne w Studium Uwarunkowań i Kierunków Zagospodarowania Przestrzennego 2014
- ▶ Nazwy i funkcje w uchwalonych miejscowych planach zagospodarowania przestrzennego
- ▶ Nazwy opracowywanych miejscowych planów zagospodarowania przestrzennego
  - ▶ Symbol i nazwa użytków ewidencyjnych
  - ▶ Podstawa prawna nabycia gruntów
  - ▶ Informacje o powierzchniach gruntów
  - ▶ Tryb zbycia gruntów

Projekt i opracowanie: Dział Rozwoju i Wdrożeń SIP  
 Michał Michalowski, tel. 61-827-16-50, [michal.michalowski@gepoz.poznan.pl](mailto:michal.michalowski@gepoz.poznan.pl)  
 Paweł Czajka, tel. 61-827-16-98, [pawel.czajka@gepoz.poznan.pl](mailto:pawel.czajka@gepoz.poznan.pl)

### 2.2.2.17.23.14. SIP Pomoc opis dzierżaw

Warstwa dzierżaw na gruntach komunalnych m. Poznania składa się z konturów:

1. Dzierżaw tymczasowych (zielona obwódka) z podziałem na kategorie w zależności od celu na jaki wydzielano grunt. Kategorie zróżnicowano **kolorowym wypełnieniem**. Nr umowy oraz cel znajdują się w etykiecie danego konturu. Po kliknięciu na obszar dzierżawy pojawia się nowe okno z dodatkowymi danymi opisowymi.
2. Wieloletnich umów dzierżawy (kolor wypełnienia - **malinowy**)
3. Umów użyczenia (kolor wypełnienia - **szary**)

Warstwę tematyczną dzierżaw (w wersji na przeglądarkę) opracowano na podstawie Graficznej Bazy Dzierżaw w Zarządzie Geodezji i Katastru Miejskiego **GEOPOZ**. Jest ona aktualizowana raz na tydzień.

1. Oprogramowanie:	2. Dane: Nowe Miasto	3. Pozostałe dzielnice:	4. Informacje z terenu:
tel. 566	tel. 567	tel. 571	tel. 567
pok. 720	pok. 723	pok. 722	pok. 723
			

Tygodniowa aktualizacja bieżących danych opisowych i graficznych w Systemie Informacji Przestrzennej, na podstawie danych przekazanych z działów merytorycznych Wydziału Gospodarki Nieruchomościami, prowadzona jest w ZGIKM **GEOPOZ** w Dziale Aktualizacji Danych i Pomiarów GPS.















Umowy obecnie zawiera Wydział Gospodarki Nieruchomościami w Oddziale Dzierżaw i Użyczeń.

Dane źródłowe zawarte w Graficznej Bazie Dzierżaw składają się z części graficznej (mapa) i opisowej w postaci relacyjnej bazy danych ACCESS i są prowadzone w trybie ciągłym (codziennie) w WGN. Część opisowa zawiera szczegółowe dane osobowe, informacje o położeniu, celu dzierżawy, dane finansowe i inne, których część jest prezentowana w przeglądarce po kliknięciu na kontur dzierżawy.

Informacje zawarte w bazie odzwierciedlają stan **prawny** tzn. taki jaki wynika z zawartych umów.

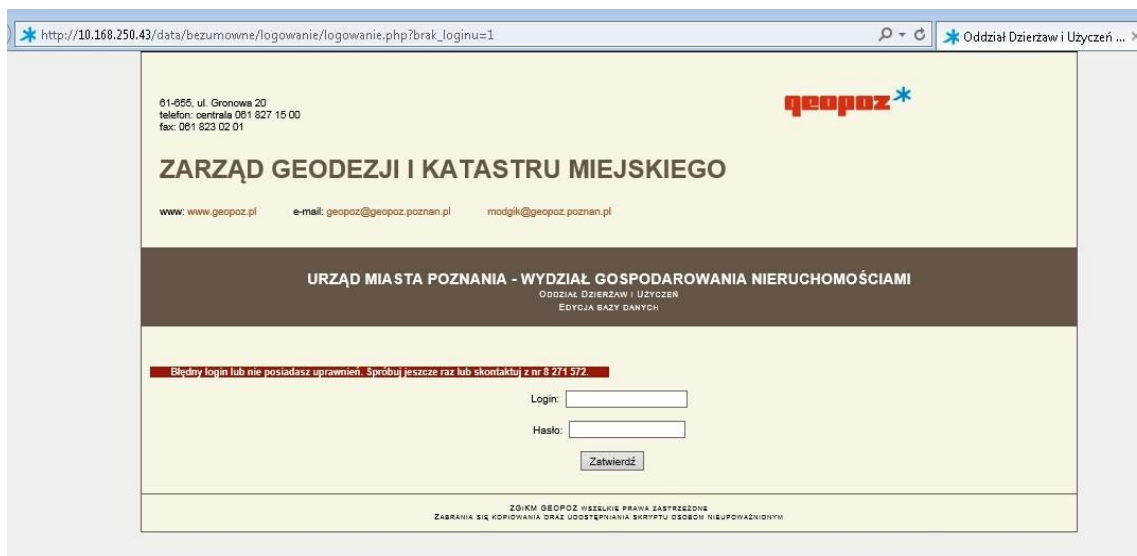
**Kategorie dzierżaw tymczasowych w zależności od celu.**

Legenda:

	Uprawy polowe		Składy, magazyny, hurtownie
	Uprawy warzywnicze		Stragany, pawilony, kioski handlowe
	Tereny zielone		Targowiska
	Tereny włączone do posesji		Usługi rzemiosła i inne
	Garaże		Punkty sprzedaży samochodów
	Parkingi		Plansze informacyjne
	Tereny przyległe		Plansze reklamowe


## 2.2.2.17.23.15. WGN - Aplikacja do obsługi dzierżaw i użyczeń

Adres usługi: data/bezumowne/logowanie/auth.php



## 2.2.2.17.23.16. WGN - Aplikacja do zarządzania działkami przeznaczonymi do nabycia

Adres usługi: data/wgn\_nabycie/index.php



## 2.2.2.17.23.17. WGN - Dzierżawy

Adres usługi: data/dzierzawy/czas.php





## 2.2.2.17.23.20. WGN - Skarb Państwa wieczysti na Miasto Poznań

WGN - Skarb Państwa wieczysti na Miasto Poznań Powrót do strony głównej

jQuery EDYTUJ USŁUGĘ WGN - Skarb Państwa wieczysti na Miasto Poznań  
SIP\_WGN\_SP\_WIECZ\_MP

zmień styl:  
standard  
wydruk  
edycja

od 1 (17-kiczba znalezionych działka)

WGN - Skarb Państwa wieczysti na Miasto Poznań										
OBJECTID zmień komentarz	DZIAŁKA DZIAŁKA zmień komentarz	SPOSOB_KORZ SPOSOB_KORZ zmień komentarz	CEL zmień komentarz	data do w formacie mm-rr-rr-rr OKRES zmień komentarz	DATA_WST DATA_WST zmień komentarz	LOGIN LOGIN zmień komentarz				
1	09/30/2/26 edytuj działkę KZN	droga	rolniczy	2070-10-21	17/10/24	annber				liczba mniej opisy
3	52/11/2/1 edytuj działkę KZN	droga		2089-12-05	17/10/24	annber				
6	35/19/12/1 edytuj działkę KZN	droga		2093-10-19	17/10/24	annber				

## 2.2.2.17.23.21. WGN - Zasób przekazany w dzierżawę ZKZL

Wydział Gospodarki Nieruchomościami - Zasób przekazany w dzierżawę ZKZL Powrót do strony głównej

legenda: dane edytowane przez WGN, dane obliczone na podstawie EGIB i Systemu Adresowego, wartość obliczona na podstawie WGN i EGIB

rodzaj: Komunalne

okaza dane startowe wg ZKZL stan na 1.01.2014r.

okaza wprowadzone zmiany po 1.01.2014r.

pozostaw tylko dane edytowane przez WGN

działka:

SZUKAJ Edycja

od 1 pokaż następne 25 (880-liczba znalezionych nieruchomości)

Lp. (ID) NUMER NIERUCHOMOŚCI	NUMER INWENTARZOWY ZKZL	KŚT (RÓDZAJ GUS)	Identyfikator budynku	TYP OBIEKTU (działka/budynek)	ADRES			obrotk/ksz	NUMER K SIEGI WIECZYSTEJ	TYP DZIAŁKI z/ż	POWIERZCHNIA NIEZABUDOWANEGO GRUNTU (M2)	POWIERZCHNIA GRUNTU POD BUDYNKIEM (M2)	POWIERZCHNIA ŁĄCZNA NIERUCHOMOŚCI LUB JEJ CZĘŚCI (M2)	TYP LOKALU/BUDYNKU m/u	
					TYP NAZWA	NUMER	OBREB ARKUSZ DZIAŁKA								
1	K192000	102	308401_1.0051_AR_19.12/6.1	garaż	ul. Feliksa Nowowiejskiego 10	51	19	12/6	51/19/12/6	PO1P/000890787	z	0m <sup>2</sup>	20m <sup>2</sup>	20m <sup>2</sup>	u
	K192000	102	308401_1.0051_AR_19.12/4.1	garaż	ul. Feliksa Nowowiejskiego 10	51	19	12/4	51/19/12/4	PO1P/000890787	z	0m <sup>2</sup>	16m <sup>2</sup>	16m <sup>2</sup>	u
	K192000	102	308401_1.0051_AR_19.12/7.1	garaż	al. Aleja Karola Marcinkowskiego 28	51	19	12/7	51/19/12/7	PO1P/000890787	z	502m <sup>2</sup>	58m <sup>2</sup>	558m <sup>2</sup>	u
						51	19	3/1	51/19/3/1	PO1P/002484668		0m <sup>2</sup>	48m <sup>2</sup>	48m <sup>2</sup>	
2	K164000	110	308401_1.0051_AR_19.2.9	budynek	ul. por. Janiny Lewandowskiej 18	51	19	2	51/19/2	PO1P/001106046	z	129m <sup>2</sup>	493m <sup>2</sup>	627m <sup>2</sup>	m/u
3	K186100	110	308401_1.0051_AR_20.35/1.2	budynek	ul. por. Janiny Lewandowskiej 8	51	20	35/1	51/20/35/1	PO1P/000691941	z	0m <sup>2</sup>	338m <sup>2</sup>	338m <sup>2</sup>	m/u
				działka	-	51	20	35/6	51/20/35/6	PO1P/0001036/2	z	228m <sup>2</sup>	4m <sup>2</sup>	230m <sup>2</sup>	
4	K204600	110	308401_1.0051_AR_25.30.1	budynek	ul. 27 Grudnia 19	51	25	30	51/25/30	PO1P/000356628	z	208m <sup>2</sup>	683m <sup>2</sup>	891m <sup>2</sup>	m/u
5	K217200	109	308401_1.0051_AR_25.50/3.1	działka	-	51	25	50/2	51/25/50/2	z	116m <sup>2</sup>	0m <sup>2</sup>	116m <sup>2</sup>		
				budynek	ul. Franciszka Raławska 33	51	25	50/3	51/25/50/3	PO1P/000503656	z	0m <sup>2</sup>	266m <sup>2</sup>	266m <sup>2</sup>	u
7	K005000	109	308401_1.0061_AR_14.140/3.2	budynek	ul. 28 Czerwca 1956 r. 140	81	14	140/3	61/14/146/3	PO2P/001110404	z	983m <sup>2</sup>	65m <sup>2</sup>	1048m <sup>2</sup>	u
				budynek	ul. 28 Czerwca 1956 r. 140	81	14	145/3	61/14/145/3	PO2P/00024566/4	z	267m <sup>2</sup>	130m <sup>2</sup>	397m <sup>2</sup>	m

POWIERZCHNIA UŻYTKOWA LOKALU/BUDYNKU (M2)				POWIERZCHNIA UŻYTKOWA WG UDZIAŁU MP	POWIERZCHNIA MIESZKALNA WG UDZIAŁU MP	CAŁOŚĆ DZIAŁKI LUB CZĘŚĆ DZIAŁKI	WIELKOŚĆ UDZIAŁU W NIERUCHOMOŚCI			STAWKA CZYNISZU	WYSOKOŚĆ CZYNISZU	Umowa korzystania z gruntu zawarta przez wspólnotę mieszkaniową	UWAGI
UŻYTKOWA	SCHRONY	GARAŻE	MIESZKALNA				L/M (ZKZL)	liczba (ZKZL)	L/M (EGiB)				
89.06m <sup>2</sup>	0m <sup>2</sup>	0m <sup>2</sup>	0m <sup>2</sup>	89.06m <sup>2</sup>	0m <sup>2</sup>		0	1/1	???	???	0m <sup>2</sup>	garaż	
							0	1/1	???	???	0m <sup>2</sup>	garaż	
							0	1/1	???	???	0m <sup>2</sup>	garaż	
375.4m <sup>2</sup>	0m <sup>2</sup>	0m <sup>2</sup>	786.3m <sup>2</sup>	375.4m <sup>2</sup>	786.3m <sup>2</sup>		0	1/1	???	???	0m <sup>2</sup>		
142.87m <sup>2</sup>	0m <sup>2</sup>	0m <sup>2</sup>	872.11m <sup>2</sup>	142.87m <sup>2</sup>	872.11m <sup>2</sup>		0	1/1	???	???	0m <sup>2</sup>	31.03.17-odjęto pow. 89,7 m <sup>2</sup> -lokal na kulturę	
							0	1/1	???	???	0m <sup>2</sup>		
1314.2m <sup>2</sup>	0m <sup>2</sup>	0m <sup>2</sup>	675.9m <sup>2</sup>	1314.2m <sup>2</sup>	675.9m <sup>2</sup>		0	1/1	???	???	0m <sup>2</sup>		
773.92m <sup>2</sup>	0m <sup>2</sup>	0m <sup>2</sup>	0m <sup>2</sup>	773.92m <sup>2</sup>	0m <sup>2</sup>		0	1/1	???	???	0m <sup>2</sup>		
							0	1/1	???	???	0m <sup>2</sup>		
50.04m <sup>2</sup>	0m <sup>2</sup>	0m <sup>2</sup>	162.48m <sup>2</sup>	50.04m <sup>2</sup>	162.48m <sup>2</sup>	cz	0	1/1	???	???	0m <sup>2</sup>	odjęto dzierżawę WGN	
							0	1/1	???	???	0m <sup>2</sup>		

## 2.2.2.17.23.22. WGN - bezumowni użytkownicy Skarbu Państwa

WGN - bezumowni użytkownicy Skarbu Państwa Powrót do strony głównej

jQuery EDYTUJ USŁUGĘ WGN - bezumowni użytkownicy Skarbu Państwa  
SIP\_WGN\_V\_BEZUM

zmień styl: **standard**  
wydruk:

przejdź do edycji  podaj numery działki np. 24/19/1/1

od 1 (3-liczba znalezionych bezumownych użytkowników)

WGN - bezumowni użytkownicy Skarbu Państwa										
OBJECTID	Podstawa prawna	Osoba fizyczna [0/1]	Rola organu	Etap postępowania	Osoba prowadząca	Sygnatura sprawy	Działki	Data wstawienia	LOGIN	
OBJECTID	PODSTAWA_PRAW	OSOBA_FIZ_PRAW	ROLA_ORGANU	ETAP	OSOBA_PROWADZ	SYGNATURA_WGN	zmień komentarz	DATA_WST	LOGIN	zmień komentarz
2	Art.224 i 225 Kodeksu Cywilnego	0	strona	Podstawa prawna: Art.224 i 225 Kodeksu Cywilnego, etap: w toku	AB	GN-XIX.6845.15.2015	edytuj sprawę	17/10/27		
3	Art.224 i 225 Kodeksu Cywilnego	1	strona	Podstawa prawna: Art.224 i 225 Kodeksu Cywilnego, etap: w toku- apelacja	KL	GN-XIX.6845.1060.2014	edytuj sprawę	17/11/02		

## 2.2.2.17.23.23. WGN - cel publiczny

WGN - cel publiczny Powrót do strony głównej

jQuery EDYTUJ USŁUGĘ WGN - cel publiczny  
SIP\_WGN\_V\_CEL\_PUBLICZNY

zmień styl: **standard**  
wydruk:

przejdź do edycji  podaj numery działki np. 35/23/150/4

od 1 (681-liczba znalezionych spraw)

WGN - cel publiczny										
OBJECTID	DZIAŁKA	RODZAJ	ZNAK_SPR	OSOBA_PROW	RODZAJ_CELU	PODSTAWA_PRAW	DATA_WST	LOGIN		
OBJECTID	DZIAŁKI	RODZAJ	ZNAK_SPR	OSOBA_PROW	RODZAJ_CELU	PODSTAWA_PRAW	DATA_WST	LOGIN	zmień komentarz	zmień komentarz
1	35/23/150/4 KZN				droga publiczna		17/10/31			
2	11/28/37/1 KZN				droga publiczna		17/10/31			

## 2.2.2.17.23.24. WGN - nabywanie

WGN - nabywanie Powrót do strony głównej

jQuery EDYTUJ USŁUGĘ WGN - nabywanie  
SIP\_WGN\_V\_NABYWANIE

zmień styl:  
**standard**  
wydruk

przejdź do edycji      podaj numery działki np. 51/06/14           

od 1 (1-kilczba znalezionych działka)

WGN - nabywanie										
Wyświetl tabelę w pionie										
OBJECTID	DZIAŁKI	RODZAJ	ZNAK_SPR	OSOBA_PROW	CEL	RODZAJ_CELU	PODSTAWA_PRAW	DATA_WST	LOGIN	
OBJECTID	DZIAŁKI	RODZAJ	ZNAK_SPR	OSOBA_PROW	CEL	RODZAJ_CELU	PODSTAWA_PRAW	DATA_WST	LOGIN	
zmień komentarz	zmień komentarz	zmień komentarz	zmień komentarz	zmień komentarz	zmień komentarz	zmień komentarz	zmień komentarz	zmień komentarz	zmień komentarz	
5	DZIAŁKA   DATA_WST   LOGIN 51/06/14 KZN    17/11/02				tak	budynki sądowe		17/11/02		
edytuj sprawę										
edytuj działki										
od 1 (1-kilczba znalezionych działka)										

## 2.2.2.17.23.25. WGN - roszczenia cywilnoprawne

WGN - roszczenia cywilno prawne Powrót do strony głównej

jQuery EDYTUJ USŁUGĘ WGN - roszczenia cywilno prawne  
SIP\_WGN\_V\_ROSZCZ\_CP

zmień styl:  
**standard**  
wydruk

przejdź do edycji      podaj numery działki np. 23/15/37/16           

od 1 (0-kilczba znalezionych roszczenia)

WGN - roszczenia cywilno prawne						
Wyświetl tabelę w pionie						
OBJECTID	ADRES_NIER	PODSTAWA_PRAW	OPIS	DZIAŁKI	DATA_WST	LOGIN
OBJECTID	ADRES_NIER	PODSTAWA_PRAW	OPIS	DZIAŁKI	DATA_WST	LOGIN
zmień komentarz	zmień komentarz	zmień komentarz	zmień komentarz	zmień komentarz	zmień komentarz	zmień komentarz
od 1 (0-kilczba znalezionych roszczenia)						

Na podstawie danych SIT nr ewidencyjny 30.0001.2006  
niep  
Projekt graficzny i wykonanie  
System Informacji Przecieżeniowej ZGKM GEOPOZ  
dostęp limitowany : po admin

Dokument do użytku wewnętrznego w  
(jednostka organizacyjna: jrn/Wydział)  
Sprawozdanie  
Data 26-01-2018 15:39:06

## 2.2.2.17.23.26. WGN - roszczenia

WGN - roszczenia Powrót do strony głównej

jQuery EDYTUJ USŁUGĘ WGN - roszczenia  
SIP\_WGN\_V\_ROSZCZ

zmień styl:  
**standard**  
wydruk

przejdź do edycji      podaj numery działki np. 21/15/37/16           

od 1 (91-kilczba znalezionych roszczenia)

WGN - roszczenia							
Wyświetl tabelę w pionie							
OBJECTID	ADRES_NIER	PODSTAWA_PRAW	ORGAN_REPREZ	DZIAŁKI	DATA_WST	LOGIN	
OBJECTID	ADRES_NIER	PODSTAWA_PRAW	ORGAN_REPREZ	DZIAŁKI	DATA_WST	LOGIN	
zmień komentarz	zmień komentarz	zmień komentarz	zmień komentarz	zmień komentarz	zmień komentarz	zmień komentarz	
1	ul. Romana Maya	art. 156 KPA	Prezydent Miasta Poznania - Skarb Państwa	DZIAŁKA   OZN_GEOD_CZ   DATA_WST   LOGIN 05/19/40 KZN    17/10/20	17/10/20	import	
edytuj sprawę							
edytuj działki							
2	ul. Matejki 50	art. 156 KPA	Prezydent Miasta Poznania - Skarb Państwa	DZIAŁKA   OZN_GEOD_CZ   DATA_WST   LOGIN 39/20/05/13 KZN    17/10/20	17/10/20	import	
edytuj sprawę							
edytuj działki							



2.2.2.17.23.27. WGN - służebności przeglądanie

WGN - służebności przeglądanie Powrót do strony głównej

jQuery EDYTUJ USŁUGĘ WGN - służebności prze SIP\_WGN\_V

zmień styl: **standard**  
wydruk

admin      podaj numery działki np. 28/03/9           

od 1 (31-liczba znalezionych służebności)

WGN - służebności przeglądanie										
OBJECTID	AKT_NOT	data w formie	RODZAJ_SLUZ	PRZED_PRZE	DZIAŁKI	POW_SLUZ	DZIAŁKI_WLADN	ROK	PODSTAWA_PRAWNA	
zmień komentarz	zmień komentarz	mm-mm-dd zmień komentarz	zmień komentarz	zmień komentarz	zmień komentarz	zmień komentarz	zmień komentarz	zmień komentarz	zmień komentarz	
=	=	=	=	=	=	=	=	=	=	
1	7057/2016	2016-06-23	służebność przesyłu	ENEA Operator	DZIAŁKA 15/07/12 KZN	138 17/10/12	138	DZIAŁKA DATA_WST LOGIN	2016	
5	462/2012	2012-01-20	służebność przejazdu i przechodu	osoba fizyczna	DZIAŁKA 15/10/23 KZN	30 17/10/13	57	DZIAŁKA DATA_WST LOGIN	2012	
6	10802/2012	2012-10-30	służebność przejazdu i przechodu	osoba fizyczna	DZIAŁKA 15/10/25 KZN	27 17/10/17	387	DZIAŁKA DATA_WST LOGIN	2012	

OPIS	DATA_WST	LOGIN	
zmień komentarz	zmień komentarz	zmień komentarz	
=	=	=	
	17/10/12		<input type="button" value="szukaj"/>
	17/10/13		<input type="button" value="mniej opcji"/>
	17/10/17		

2.2.2.17.23.28. WGN - umowy najmu

WGN - umowy najmu Powrót do strony głównej

jQuery EDYTUJ USŁUGĘ WGN - umowy najm SIP\_WGN\_V\_UMOWY\_NAJM

zmień styl: **standard**  
wydruk

admin      podaj numery działki np. 51/34/6/4           

od 1 (13-liczba znalezionych spraw)

WGN - umowy najmu															
OBJECTID	DZIAŁKI	LOKALIZACJA_NIER	ZARZADCA_NIER	UMOWY	DATA_WST										
zmień komentarz	zmień komentarz	zmień komentarz	zmień komentarz	zmień komentarz	zmień komentarz										
=	=	=	=	=	=										
1	edytuj sprawę	inlude z pliku ..\data\legn_umowy_najmu\inlude_dzianki.php pokaz szczegoly	Marii Magdaleny 5, 5A	Global Invest Zarządzanie i Obrót Nieruchomościami s.c.	NR_REJ_UM	DATA	ZAWARTA	OKRES_OBOW	RODZAJ_NIER	NR_BUDYNKU	UWAGI	KONTAKT	DATA_WST	LOGIN	17/10/30
					umowa nr 2/95	02/01/1995	Zakładem Obsługi Administracji Urzędzi Wojewódzkiego w Poznaniu a Panią Wiesławą Broil	1995-01-02 - UB	lokal mieszkalny nr 1a	0051_AR_34_3/8_3_BUD_KZN	aneks nr 15 z 19.02.2008 r.		17/10/30		
					umowa nr 3/95	02/02/1995	Zakładem Obsługi Administracji Urzędzi Wojewódzkiego w Poznaniu a Panią Zelenon Sztyrczakem	1995-02-02 - UB	lokal mieszkalny nr 1	0051_AR_34_3/8_3_BUD_KZN	aneks nr 16 z 19.02.2008 r.	tel 805-265-970	17/10/30		

2.2.2.17.23.29. WGN - uzgodnienie treści KW

WGN - uzgodnienie treści KW Powrót do strony głównej

jQuery EDYTUJ USŁUGĘ WGN - uzgodnienie treści KW  
SIP\_WGN\_V\_UZGODNIENIE\_T\_KW

zmień styl: [standard](#)  
wydruk

przejdź do edycji

od 1 (0-liczba znalezionych uzgodnień)

WGN - uzgodnienie treści KW										
OBJECTID	Działki	Adres nieruchomości	Podstawa prawna	Rola organu	Etap postępowania	Sygnatura sprawy	Osoba prowadząca	Sygnatura sprawy	Data wstawienia	LOGIN
zmień komentarz	DZIAŁKI	ADRES_NIER	PODSTAWA_PRAW	ROLA_ORGANU	ETAP	SYGNATURA_RADCOW	OSOBA_PROWADZ	SYGNATURA_WGN	DATA_WST	LOGIN
zmień komentarz	zmień komentarz	zmień komentarz	zmień komentarz	zmień komentarz	zmień komentarz	zmień komentarz	zmień komentarz	zmień komentarz	zmień komentarz	zmień komentarz
=	=	=	=	=	=	=	=	=	=	=

od 1 (0-liczba znalezionych uzgodnień)

Na podstawie danych SIT nr ewidencyjny 30.0001.2006  
Projekt graficzny i wykonanie:  
System informacji Przestrzennej ZGKM GEOPOZ  
dostęp limitowany - po admin

Dokument do użytku wewnętrznego w  
(Jednostka organizacyjna/Wydział)  
Sporządził(a):  
Data 28-01-2018 15:42:01

2.2.2.17.23.30. WGN - zasiedzenia

WGN - zasiedzenia Powrót do strony głównej

jQuery EDYTUJ USŁUGĘ WGN - zasiedzenia  
SIP\_WGN\_V\_ZASIEDZ

zmień styl: [standard](#)  
wydruk

przejdź do edycji

od 1 (7-liczba znalezionych zasiedzenia)

WGN - zasiedzenia										
OBJECTID	Działki	Adres nieruchomości	Podstawa prawna	Rola organu	Etap postępowania	Sygnatura sprawy	Osoba prowadząca	Sygnatura sprawy	Data wstawienia	LOGIN
zmień komentarz	DZIAŁKI	ADRES_NIER	PODSTAWA_PRAW	ROLA_ORGANU	ETAP	SYGNATURA_RADCOW	OSOBA_PROWADZ	SYGNATURA_WGN	DATA_WST	LOGIN
zmień komentarz	zmień komentarz	zmień komentarz	zmień komentarz	zmień komentarz	zmień komentarz	zmień komentarz	zmień komentarz	zmień komentarz	zmień komentarz	zmień komentarz
2	DZIAŁKA 13/01/2/18 KCN	DATA_WST 17/10/18	ul. Sympnowo	TAK, art.172 k.c.	uczestnik postępowania	Podstawa prawna, art.172 k.c., etap. w toku	PR-I.0750.2.375.2015.MNS		GH-XIX.6821.10.2015	17/10/18
=	=	=	=	=	=	=	=	=	=	=

edytuj działki

2.2.2.17.23.31. WGN - zestawienie użytkowników wieczystych

Wydział Gospodarki Nieruchomościami - zestawienie użytkowników wieczystych Krzyżozof Cybulski ESRI - umowa 01.12.2017; (ESRI2017) Powrót do strony głównej

zmień styl: [standard](#)  
wydruk

od 1 (16-liczba znalezionych zestawień)

LP	sposób obliczenia	NAZWA	użytkowanie wieczyste na gruntach Miasta Poznania - osoby fizyczne	użytkowanie wieczyste na gruntach Miasta Poznania - osoby prawne. Uwaga! Dane archiwalne WGN z 05.06.2017	użytkowanie wieczyste na gruntach Skarbu Państwa - osoby fizyczne	użytkowanie wieczyste na gruntach Skarbu Państwa - osoby prawne	(data zmiany)	jak długo obliczany jest rekord [s]
1	Powierzchnia gruntów oddanych w wieczyste użytkowanie (na podstawie EGIB)	<b>Powierzchnia (w ha) wszystkich gruntów oddanych w użytkowanie wieczyste</b>	209.4922	1077.352	179.1517	1789.1886	06-06-2017 11:49:09	60
2	Powierzchnia gruntów oddana w wieczyste użytkowanie na Młóych brak wyodrębnionych lokali (EGIB) na działkach, które posiadają wpis 'Budynki Mieszkalne' (w bazie WGN)	Powierzchnia (w ha) gruntów oddanych w użytkowanie wieczyste na cele mieszkaniowe (budownictwo jednorodzinne)	71.4545	121.9484	15.7501	45.5131	06-06-2017 11:49:19	9
3	Powierzchnia gruntów oddanych w wieczyste użytkowanie na Młóych wyodrębnione lokale o funkcji 'lokal mieszkalny' (EGIB) lub ogó podmiot nie ma lokalu ale są wyodrębnione lokale na działce i jest wpis 'Budynki mieszkalne' (w WGN)	Powierzchnia (w ha) gruntów oddanych we współużytkowanie wieczyste na cele mieszkaniowe (budownictwo wielorodzinne, odrębna własność lokali mieszkalnych związana z udziałem w prawie u.w.)	109.7176	58.6591	81.2991	10.3423	06-06-2017 11:55:04	48
4	Powierzchnia gruntów oddanych w wieczyste użytkowanie na Młóych wyodrębnione lokale o funkcji 'lokal niemieszkalny' (EGIB)	Powierzchnia (w ha) gruntów oddanych we współużytkowanie wieczyste na cele niemieszkalne (budownictwo wielorodzinne, odrębna własność lokali użytkowych lub garaży związana z udziałem w prawie u.w.)	7.456	2.0259	10.0559	5.1475	06-06-2017 11:49:23	5



5	Liczba działek oddanych w wieczyste użytkowanie (na podstawie EGIB)	Liczba nieruchomości (działek geodezyjnych) oddanych w użytkowane wieczyste	5338	4011	2019	4273	06-06-2017 11:50:10	47
6	Liczba działek oddana w wieczyste użytkowanie na których brak wyodrębnionych lokali (EGIB) na działkach, które posiadają wpis 'Budynki mieszkalne' (w bazie WGN)	Liczba nieruchomości (działek geodezyjnych) oddanych w użytkowanie wieczyste na cele mieszkaniowe (budownictwo jednorodzinne)	2156	767	223	349	06-06-2017 11:55:13	9
7	Liczba działek oddanych w wieczyste użytkowanie na których wyodrębniono lokale o funkcji lokal mieszkalny (EGIB) lub gdy podmiot nie ma lokalu ale są wyodrębnione lokale na działce i jest wpis 'Budynki mieszkalne' (w WGN)	Liczba nieruchomości (działek geodezyjnych) oddanych we współużytkowanie wieczyste na cele mieszkaniowe (budownictwo wielorodzinne, odrębna własność lokali mieszkalnych związana z udziałem w prawie u.w.)	1579	511	407	261	06-06-2017 11:50:56	46
8	Liczba działek oddanych w wieczyste użytkowanie na których wyodrębniono lokale o funkcji lokal niemieszkalny (EGIB)	Liczba nieruchomości (działek geodezyjnych) oddanych we współużytkowanie wieczyste na cele niemieszkalne (budownictwo wielorodzinne, odrębna własność lokali użytkowych lub garaży związana z udziałem w prawie u.w.)	472	85	191	76	06-06-2017 11:51:01	5
9	Liczba gruntowych ksiąg wieczystych z użytkowaniem wieczystym (EGIB)	Liczba wyodrębnionych ksiąg wieczystych gruntów oddanych w użytkowanie wieczyste	4271	1731	1616	1645	06-06-2017 11:51:46	45
10	Liczba gruntowych ksiąg wieczystych z użytkowaniem wieczystym bez budynków z lokalami (EGIB) z wpisem 'Budynki mieszkalne' (WGN)	Liczba wyodrębnionych ksiąg wieczystych gruntów oddanych w użytkowanie wieczyste na cele mieszkaniowe (budownictwo jednorodzinne)	1868	222	216	87	06-06-2017 11:55:22	9
11	Liczba gruntowych ksiąg wieczystych z użytkowaniem wieczystym bez budynków z lokalami (EGIB) z wpisem 'Budownictwo wielorodzinne' (WGN) lub gdy podmiot nie ma lokalu ale są wyodrębnione lokale na działce i jest wpis 'Budynki mieszkalne' (w WGN)	Liczba wyodrębnionych ksiąg wieczystych gruntów oddanych we współużytkowanie wieczyste na cele mieszkaniowe (budownictwo wielorodzinne, odrębna własność lokali mieszkalnych związana z udziałem w prawie u.w.)	1045	347	281	160	06-06-2017 11:52:33	47
12	Liczba gruntowych ksiąg wieczystych z użytkowaniem wieczystym bez budynków z lokalami (EGIB) z wpisem 'inne' (WGN)	Liczba wyodrębnionych ksiąg wieczystych gruntów oddanych we współużytkowanie wieczyste na cele niemieszkalne (budownictwo wielorodzinne, odrębna własność lokali użytkowych lub garaży związana z udziałem w prawie u.w.)	242	52	110	45	06-06-2017 11:52:38	5
13	Liczba użytkowników wieczystych (EGIB)	Liczba użytkowników wieczystych gruntów stanowiących własność MPiSP	57214	4416	30328	4889	06-06-2017 11:53:22	44
14	Liczba użytkowników wieczystych bez wyodrębnionych lokali (EGIB) na działkach, które posiadają wpis 'Budynki Mieszkalne' (w bazie WGN)	Liczba użytkowników wieczystych gruntów oddanych w użytkowanie wieczyste na cele mieszkaniowe (budownictwo jednorodzinne)	8781	788	1374	370	06-06-2017 11:55:31	9
15	Liczba użytkowników wieczystych z wyodrębnionymi lokalami o funkcji lokal mieszkalny (EGIB) lub gdy podmiot nie ma lokalu ale są wyodrębnione lokale na działce i jest wpis 'Budynki mieszkalne' (w WGN)	Liczba użytkowników wieczystych gruntów oddanych we współużytkowanie wieczyste na cele mieszkaniowe (budownictwo wielorodzinne, odrębna własność lokali związana z udziałem w prawie u.w.)	56671	864	45405	615	06-06-2017 11:54:11	49
16	Liczba użytkowników wieczystych z wyodrębnionymi lokalami o funkcji lokal niemieszkalny (EGIB)	Liczba użytkowników wieczystych gruntów oddanych we współużytkowanie wieczyste na cele niemieszkalne (budownictwo wielorodzinne, odrębna własność lokali użytkowych lub garaży związana z udziałem w prawie u.w.)	3009	242	3190	250	06-06-2017 11:54:16	5
								451

## 2.2.2.17.23.32. Wykaz etapów komunalizacji

**WYKAZ ETAPÓW KOMUNALIZACJI**

etap 1 - Wywiad terenowy  
 etap 2 - Badanie ksiąg wieczystych  
 etap 3 - Regul.stanu teren.-prawn.  
 etap 4 - Wyłoż. do publicz. wglądu  
 etap 5 - Wysłanie do decyzji Wojew  
 etap 6 - Uprawnomocn. decyzji Wojew  
 etap 7 - Przekazanie dokum. do PBN  
 etap 8 - Info. z PBN o wpisie w KW  
 etap 9 - Kontr.wpisu w Ewid.Grunt.  
 etap K - Wydruk karty 1  
 etap S - Wykaz na Sesję RM  
 etap W - Wydruk karty 3  
 etap X - Nie podlega komun.  
 etap L - Wydruk karty 1

## 2.2.2.17.23.33. ZGIKM - zwrot nieruchomości nieistniejącym numerem działki

ZGIKM GEOPOZ - zwroty nieruchomości nieistniejącym numerem działki Kryzysof Czubelki ESRI - umowa 01.12.2017r. (ESRI2017) Powrót do strony głównej

zmień styl standardowy  
 zestawienie zwrotów zwroty zarejestrowane u Starosty brak w GEOPOZie  
 [1] od 1 (175-liczba znalezionych działek z historii)

OBJECTID	OBR_APK_DZ	INITIAL	NR_SPR	UWAGI
17	06/09/38/6	DS	ZG-930/728/564/99	Podanie pozostawione bez rozpoznania - art. 64 § 2 K.p.a.
93	06/11/	JS	ZG-ARZ.7021-11/11	
114	06/38/27/2	DS	ZG-930/728/15/99	Ostateczna decyzja Prezydenta Miasta Poznania z dnia 03 października 2000 r. umorzono postępowanie (użytkowanie wieczyste) w stosunku do działki nr 27/1. Ostateczna decyzja Kierownika Urzędu Rejonowego w Poznaniu z dnia 01 września 1994 r. nr GG-IV-7228/263/91 o zwrocie działki nr 27/2.
114	06/38/27/1	DS	ZG-930/728/15/99	Ostateczna decyzja Prezydenta Miasta Poznania z dnia 03 października 2000 r. umorzono postępowanie (użytkowanie wieczyste) w stosunku do działki nr 27/1. Ostateczna decyzja Kierownika Urzędu Rejonowego w Poznaniu z dnia 01 września 1994 r. nr GG-IV-7228/263/91 o zwrocie działki nr 27/2.
129	06/18/2/1	MB	ZG-ARZ.7221-8/07	
161	07/08/21/3/05	GZ	ZG-930/728/302/99	Postępowanie zakończone ostateczną decyzją Dyrektora ZGIKM GEOPOZ z dnia 12 lipca 2005 r. o umorzeniu postępowania (wycofanie wniosku). Postanowienie Wojewody Wielkopolskiego z dnia 27 października 2005 r. nr WR.VIII-11.77241-173/05, o stwierdzeniu uchybienia terminu do wniesienia odwołania.
194	07/07/48/32	UR	ZG-930/728/302/99	Postępowanie zakończone ostateczną decyzją Prezydenta Miasta Poznania z dnia 19 czerwca 2000 r. o zwrocie działki 20/7 o odmowie zwrotu działki nr 20/6 i o umorzeniu postępowania (wycofanie wniosku) w stosunku do działek nr 20/2, 20/3, 42/7, 42/6, 22/4, 42/3, 42/8, 46/32 oraz ostateczną decyzją Prezydenta Miasta Poznania z dnia 31 października 2000 r. o zwrocie działki 43/1.
205	07/11/8	UR	ZG-930/728/545/99	Podanie pozostawione bez rozpoznania - art. 64 § 2 K.p.a. - pismo z dnia 14 grudnia 2000 r.
209	08/22/4/1	TB	ZG-930/7021/12/04	Podanie pozostawione bez rozpoznania - art. 64 § 2 K.p.a. - pismo z dnia 05 kwietnia 2004 r.
209	08/22/3	TB	ZG-930/7021/12/04	Podanie pozostawione bez rozpoznania - art. 64 § 2 K.p.a. - pismo z dnia 05 kwietnia 2004 r.
209	08/22/2	TB	ZG-930/7021/12/04	Podanie pozostawione bez rozpoznania - art. 64 § 2 K.p.a. - pismo z dnia 05 kwietnia 2004 r.
217	08/22/4/1	TB	ZG-930/7021/12/04	Podanie pozostawione bez rozpoznania - art. 64 § 2 K.p.a. - pismo z dnia 11 lutego 2004 r.

2.2.2.17.23.34. ZGIKM GEOPOZ - zwroty nieruchomości zarejestrowane u Starosty Poznańskiego - brak w bazie ZGIKM GEOPOZ

ZGIKM GEOPOZ - zwroty nieruchomości zarejestrowane u Starosty Poznańskiego - brak w bazie ZGIKM GEOPOZ

zmień styl: **standard** wydruk

zwroty z nieistniejącym numerem działki w bazie ZGIKM GEOPOZ zestawienie zwrotów

**Uwaga! Zestawienie powstało na podstawie porównania numerów działek a nie numerów spraw!**

od 1 (307-kcuba znalezionych działek)

id	numer działki	status działki	prowadzący sprawę	nr sprawy	uwagi	tytuł	mapa SIP
10937	06/06/35/1	historyczna		293.204	Decyzja o zwrocie 3.08.2012 r., odwołanie WW, akta przekazane	zwroty nieruchomości rostrzygane przez Starostę Poznańskiego sprawa nr 993.004, działka 06/06/35/1, sprawę prowadzi: [redacted] Decyzja o zwrocie 3.08.2012 r., odwołanie WW, akta przekazane,	mapa SIP Portal SIP: stl zbiorcza OpenStreetMap: mapa Google Maps: mapa satelita
1102320	35/23/2222	brak		GN-XIV.6821.1.210.2012	w toku	zwroty nieruchomości rostrzygane przez Starostę Poznańskiego sprawa nr GN-XIV.6821.1.210.2012, działka 35/23/2222, sprawę prowadzi w toku	mapa SIP Portal SIP: stl zbiorcza OpenStreetMap: mapa Google Maps: mapa satelita
1107321	54/23/246/7	historyczna		GN-XIV.6821.1.11.2012	Decyzja zwrotowa 3.06.2008 ostateczna	zwroty nieruchomości rostrzygane przez Starostę Poznańskiego sprawa nr GN-XIV.6821.1.11.2012, działka 54/23/246/7, sprawę prowadzi [redacted] Decyzja zwrotowa 3.06.2008 ostateczna,	mapa SIP Portal SIP: stl zbiorcza OpenStreetMap: mapa Google Maps: mapa satelita

2.2.2.17.23.35. ZGIKM GEOPOZ, WGN - zwroty nieruchomości - zestawienie

ZGIKM GEOPOZ, WGN - zwroty nieruchomości - zestawienie

zmień styl: **standard** wydruk

zwroty zarejestrowane u Starosty brak w GEOPOZie zestawienie zwrotów z nieistniejącym numerem działki w bazie ZGIKM GEOPOZ

od 1 (8103-kcuba znalezionych działek)

nr działki	status działki	prowadzący sprawę	nr sprawy	rozstrzygający sprawę	uwagi	zbiórka informacji	nr obrębu numer arkusza
10002964	50/20/220/80 zwroty	istniejąca	ZG-930/702/11/203	Prezydent MP	Postępowanie zakończone ostateczną decyzją Dyrektora ZGIKM GEOPOZ z dnia 01 lipca 2005 r. o umorzeniu postępowania (własność osób fizycznych)	zwroty nieruchomości sprawa nr ZG-930/702/11/203, obr. NARAMOWICE ark.20 dz: 22/06, sprawę prowadzi CZ Postępowanie zakończone ostateczną decyzją Dyrektora ZGIKM GEOPOZ z dnia 01 lipca 2005 r. o umorzeniu postępowania (własność osób fizycznych),	5020
1000303	41/03/1687 zwroty	istniejąca		Starosta Poznański	Decyzja odmowna 21.11.2008 ostateczna	zwroty nieruchomości rostrzygane przez Starostę Poznańskiego sprawa nr działka 41/03/1687, sprawę prowadzi Luter Hubert, Decyzja odmowna 21.11.2008 ostateczna,	4103
10012965	50/21/174 zwroty	historyczna	ZG-930/702/11/404	Prezydent MP	Postępowanie zakończone decyzją Dyrektora ZGIKM GEOPOZ z dnia 16 lipca 2004 r. o umorzeniu postępowania (brak rozstrzygnięcia) utrzymana w mocy decyzja Wojewody Wielkopolskiego z dnia 13 września 2004 r., RR VII-4. 7724/16/04.	zwroty nieruchomości na historycznej działce: sprawa nr ZG-930/702/11/404, obr. NARAMOWICE ark. 21 dz: 174 cz. sprawę prowadzi IS Postępowanie zakończone decyzją Dyrektora ZGIKM GEOPOZ z dnia 16 lipca 2004 r. o umorzeniu postępowania (brak rozstrzygnięcia) utrzymana w mocy decyzja Wojewody Wielkopolskiego z dnia 13 września 2004 r., RR VII-4. 7724/16/04.,	5021

2.2.2.17.23.36. Środki trwałe Miasta Poznania i Skarbu Państwa - grunty

Adres usługi: data/wgn\_srodki\_trwale/srodki\_trwale\_grunty.php

Środki trwałe Miasta Poznania i Skarbu Państwa - grunty aktualizacja bazy SIP: 2019-02-13 18:10-04 odśwież dane

Wybierz rodzaj badanej rozbieżności z bazą Ewidencji Gruntów i Budyneków:

- inny numer KW w EGIB
- brak działki w EGIB
- brak miejsciej działki w WGN
- powierzchnia działki
- udział MP

(zarejestrowane od 2012-04-25) zmiany w SIP od [ ] do 2018-02-14

Wybierz kod majątku: [własność]

podaj numer działki lub jej maskę (np. 92/81 = wszystkie działki z obrębem 92, arkusz 81): [ ]

OK

UWAGA! BAZA W TRAKCIE WERYFIKACJI

od 1 do 25 (z 36367) pokaż następne 25

DZIAŁKA (EGIB)	NAZWA ŚRODKA	KW (EGIB)	OPIS	POW. DZIAŁKI (EGIB)	KOD MAJĄTKU	rodzaj własności (władania) (EGIB)	UDZIAŁ MP	UDZIAŁ UW	OSTATNIA AKTUALIZACJA REKORDU dla SIP przez Wydział Informacji
06/33/8/4 2018-02-13	06/33/8/4 KW: PO2P/00260980/4	PO2P/00260980/4	Miasto Poznań lub inne komunalne, pow. 327 mkw, niezabudowana, Re.A.8454/2017 z 03-11-2017	327m <sup>2</sup>	50 - Grunty stanowiące własność Miasta Poznania	50 - Miasto Poznań, (- Trwały zarządz.)	1/1		wprowadzono 07-12-2017 09:11:13
06/33/8/5 2018-02-13	06/33/8/5 KW: PO2P/00260980/4	PO2P/00260980/4	Miasto Poznań lub inne komunalne, pow. 298 mkw, niezabudowana, Re.A.8454/2017 z 03-11-2017	298m <sup>2</sup>	50 - Grunty stanowiące własność Miasta Poznania	50 - Miasto Poznań, (- Trwały zarządz.)	1/1		wprowadzono 07-12-2017 09:12:23
21/10/158 2018-02-13	21/10/158 KW: PO1P/00135536/6	PO1P/00135536/6	Miasto Poznań i inni współwłaściciele, pow. 527 mkw, zabudowana, Rep.A.2849/2017 z 23-03-2017	527m <sup>2</sup>	51 - Grunty Miasta oddane w wieczyste użytkowanie	51 - Miasto Poznań, (- Użytkowanie wieczyste.)	1/1	1/1	wprowadzono 03-04-2017 11:13:33
21/10/87/2 2018-02-13	21/10/87/2 KW: PO1P/00135536/6	PO1P/00135536/6	Miasto Poznań i inni współwłaściciele, pow. 92 mkw, zabudowana, Rep.A.2849/2017 z 23-03-2017	92m <sup>2</sup>	51 - Grunty Miasta oddane w wieczyste użytkowanie	51 - Miasto Poznań, (- Użytkowanie wieczyste.)	1/1	1/1	wprowadzono 03-04-2017 11:15:30
21/10/89 2018-02-13	21/10/89 KW: PO1P/00135536/6	PO1P/00135536/6	Miasto Poznań i inni współwłaściciele, pow. 671 mkw, zabudowana, Rep.A.2849/2017 z 23-03-2017	671m <sup>2</sup>	51 - Grunty Miasta oddane w wieczyste użytkowanie	51 - Miasto Poznań, (- Użytkowanie wieczyste.)	1/1	1/1	wprowadzono 03-04-2017 11:11:20
21/13/119/2 2018-02-13	21/13/119/2 KW: PO1P/00049844/7	PO1P/00049844/7	Miasto Poznań i inni współwłaściciele, pow. 697 mkw, niezabudowana, dec. GN.XVII/22414-3-145/09 Prezydenta Miasta Poznania z 03-09-2010	697m <sup>2</sup>	50 - Grunty stanowiące własność Miasta Poznania	50 - Miasto Poznań, prawo związane: (nieaktual) Cudzoziemiec, prawo związane: Osoba fizyczna legitymująca się obywatelstwem polskim, (- Rodz. upraw. Gospodarowanie zasobem nieruchomości SP oraz gminnymi powiatowymi i wojewódzkimi zasobami nieruchomości.)	227/1000		zaktualizowano 11-06-2012 13:14:16
21/13/119/3 2018-02-13	21/13/119/3 KW: PO1P/00049844/7	PO1P/00049844/7	Miasto Poznań i inni współwłaściciele, pow. 270 mkw, niezabudowana, dec. GN.XVII/22414-3-145/09 Prezydenta Miasta Poznania z 03-09-2010	270m <sup>2</sup>	50 - Grunty stanowiące własność Miasta Poznania	50 - Miasto Poznań, prawo związane: (nieaktual) Cudzoziemiec, prawo związane: Osoba fizyczna legitymująca się obywatelstwem polskim, (- Rodz. upraw. Gospodarowanie zasobem nieruchomości SP oraz gminnymi powiatowymi i wojewódzkimi zasobami nieruchomości.)	227/1000		zaktualizowano 11-06-2012 12:16:57
21/13/119/4 2018-02-13	21/13/119/4 KW: PO1P/00049844/7	PO1P/00049844/7	Miasto Poznań i inni współwłaściciele, pow. 6 mkw, zabudowana, dec. GN.XVII/22414-3-145/09 Prezydenta Miasta Poznania z 03-09-2010	6m <sup>2</sup>	50 - Grunty stanowiące własność Miasta Poznania	50 - Miasto Poznań, prawo związane: Osoba fizyczna legitymująca się obywatelstwem polskim, prawo związane: (nieaktual) Cudzoziemiec, (- Rodz. upraw. Gospodarowanie zasobem nieruchomości SP oraz gminnymi powiatowymi i wojewódzkimi zasobami nieruchomości.)	227/1000		zaktualizowano 11-06-2012 13:18:05
22/28/1/104 2018-02-13	22/28/1/104 KW/7973/1	PO1P/0007973/1/1	Miasto Poznań lub inne komunalne, pow. 818 mkw, zabudowana, DC: G9-VII-A/7252/03/ 327/64 04.02.94	818m <sup>2</sup>	50 - Grunty stanowiące własność Miasta Poznania	50 - Miasto Poznań, (- Rodz. upraw. Gospodarowanie zasobem nieruchomości SP oraz gminnymi powiatowymi i wojewódzkimi zasobami nieruchomości.)	1/1		wprowadzono 03-09-2012 11:39:08
36/33/43/6 2018-02-13	36/33/43/6 KW: PO1P/00145738/0	PO1P/00145738/0	Miasto Poznań lub inne komunalne, pow. 260 mkw, niezabudowana, dec. SN-VI.7532 z 164.2017.11 Wojewody Wielkopolskiego z 07-06-2017	260m <sup>2</sup>	50 - Grunty stanowiące własność Miasta Poznania	50 - Miasto Poznań, (- Rodz. upraw. Gospodarowanie zasobem nieruchomości SP oraz gminnymi powiatowymi i wojewódzkimi zasobami nieruchomości.)	1/1		wprowadzono 09-09-2012 02:56:03
39/02/52/5 2018-02-13	39/02/52/5 KW: PO1P/00064404/2	PO1P/00064404/2	Miasto Poznań i inni wierzcy użytkownicy, pow. 564 mkw, zabudowana, DC: IX-1-7292/0-01039/92	564m <sup>2</sup>	52 - Grunty własne łącznie z prawem wieczystego użytkowania	50 52 - Miasto Poznań, (- Użytkowanie wieczyste. Rodz. upraw.: Gospodarowanie zasobem nieruchomości SP oraz gminnymi powiatowymi i wojewódzkimi zasobami nieruchomości.)	1/1	873/1000	wprowadzono 03-09-2012 13:39:08

## 2.2.2.17.24. Tematy Wydziału Spraw Obywatelskich WSO



Rysunek 46 – WSO

## 2.2.2.17.24.1. Lista nazw ulic WSO

Adres usługi: [data/ulice\\_adresy/obywatelski-ulice\\_postgres.php](data/ulice_adresy/obywatelski-ulice_postgres.php)



baza adresowa ZGKM | kody pocztowe, obwody wyborcze, parafie, samorządy lokalne, szkoły  
wykaz ulic | wykaz nieujętych adresów | baza mieszkańców

**LISTA NAZW ULIC WYDZIAŁU SPRAW OBYWATELSKICH stan na Ostatnia aktualizacja 2018-02-12 9:10:06r.**

ulica (o nazwie):  pokaz tylko błędy:  BZUKAJ

od 1 do 25 (2038 wszystkich) pokaz następną 25

nazwa w bazie Wydziału Spraw Obywatelskich	status nazwy	mapa punkty	mapa od
SYNÓW PUKLU	OK	mapa punkty	mapa od
BIAŁOGARDZKA	OK	mapa punkty	mapa od
PANNY	OK	mapa punkty	mapa od
OSIEDLE CZECHA	OK	mapa punkty	mapa od
MAGNACKA	OK	mapa punkty	mapa od
MARGONIŃSKA	OK	mapa punkty	mapa od
MILICKA	OK	mapa punkty	mapa od
DALEKA	OK	mapa punkty	mapa od
KOZIA	OK	mapa punkty	mapa od
KRWAWNIKOWA	OK	mapa punkty	mapa od
ŚWIETOSŁAWSKA	OK	mapa punkty	mapa od
SOKŁYSIA	OK	mapa punkty	mapa od
ADAMA SKAŁKOWSKIEGO	OK	mapa punkty	mapa od
USTRZYCKA	OK	mapa punkty	mapa od
KOLSKA	OK	mapa punkty	mapa od
ŚWIETEGO ROCHA	nazwa dopuszczona zgodnie z zapisami przepisów - św. rocha	mapa punkty	mapa od
KRAMARSKA	OK	mapa punkty	mapa od
TYSKA	OK	mapa punkty	mapa od
ŚLEKA	OK	mapa punkty	mapa od
MARCELIŃSKA	OK	mapa punkty	mapa od
OSIEDLE JAGIELLOŃSKIE	OK	mapa punkty	mapa od
CZESTOCHOWSKA	OK	mapa punkty	mapa od
NAD SEGANKA	OK	mapa punkty	mapa od
WŁADYSŁAWA NEHRINGA	OK	mapa punkty	mapa od
WOLKOWYSKA	OK	mapa punkty	mapa od

**LEGENDA**

Kolumna **status nazwy** zawiera raport z porównania bazy adresowej Wydziału Spraw Obywatelskich i ZGKM GEOPOZ:

OK - nazwy są spójne

nazwa skrócona, pełny zapis: **Andrzeja i Władysława Niegolewskich** - brak odpowiednika nazwy ulicy w bazie GEOPOZ-u z powodu ograniczenia długości pola w bazie Wydziału Spraw Obywatelskich (w tym przypadku: A. W. NIEGOLEWSKICH)

brak ulicy w bazie ZGKM - nazwa ulicy nie występuje w bazie ZGKM GEOPOZ

nazwa do poprawy - nazwa ulicy do poprawy w bazie adresowej Wydziału Spraw Obywatelskich

ANALIZA SPÓJNOŚCI ADRESÓW W BAZACH WYDZIAŁU SPRAW OBYWATELSKICH (42074 adresów, 2038 ulic) i ZGKM GEOPOZ		
data	liczba nieujętych obiektów w bazie wydz. obywatelskiego	
2018-02-12:	odr. (u-257(154+18)jucz.)	0,57% (0,054+0,52%jucz.)
	ulice - 5	0,25%

## 2.2.2.17.2.2. Raport SIP WSO i UK - wykaz pojazdów zarejestrowanych pod adresem

© ZGKM GEOPOZ 2003-2018. Dane tylko do użytku wewnętrznego!

Zarząd Geodezji i Katastru  
Miejskiego GEOPOZ



POZnan

Wydział Spraw Obywatelskich i Usług Komunikacyjnych - wykaz pojazdów zarejestrowanych pod adresem

[Powrót do strony głównej](#)

zmień styl

standard

wydruk

Porównanie

Słownik ulic

1 | 2 | 3 | 4 | 5 | 6 | 7 | 8 | 9 | 10 | 11 | 12 | 13 | 14 | 15 | 16 | 17 | 18 | 19 | 20 | 21 | 22 | 23 | 24 | 25 | 26 | 27 | 28 | 29 | 30 | 31 | 32 | 33 | 34 | 35 | 36 | 37 | 38 | 39 | 40 | 41 | 42 | 43 | 44 | 45 | 46 | 47 | 48 | 49 | 50 | 51 | 52 | 53 | 54 | 55 | 56 | 57 | 58 | 59 | 60 | 61 | 62 | 63 | 64 | 65 | 66 | 67 | 68 | 69 | 70 | 71 | 72 | 73 | 74 | 75 | 76 | 77 | 78 | 79 | 80 | 81 | 82 | 83 | 84 | 85 | 86 | 87 | 88 | 89 | 90 | 91 | 92 | 93 | 94 | 95 | 96 | 97 | 98 | 99 | 100 | 101 | 102 | 103 | 104 | 105 | 106 | 107 | 108 | 109 | 110 | 111 | 112 | 113 | 114 | 115 | 116 | 117 | 118 | 119 | 120 | 121 | 122 | 123 | 124 | 125 | 126 | 127 | 128 | 129 | 130 | 131 | 132 | 133 | 134 | 135 | 136 | 137 | 138 | 139 | 140 | 141 | 142 | 143 | 144 | 145 | 146 | 147 | 148 | 149 | 150 | 151 | 152 | 153 | 154 | 155 | 156 | 157 | 158 | 159 | 160 | 161 | 162 | 163 | 164 | 165 | 166 | 167 | 168 | 169 | 170 | 171 | 172 | 173 | 174 | 175 | 176 | 177 | 178 | 179 | 180 | 181 | 182 | 183 | 184 | 185 | 186 | 187 | 188 | 189 | 190 | 191 | 192 | 193 | 194 | 195 | 196 | 197 | 198 | 199 | 200 | 201 | 202 | 203 | 204 | 205 | 206 | 207 | 208 | 209 | 210 | 211 | 212 | 213 | 214 | 215 | 216 | 217 | 218 | 219 | 220 | 221 | 222 | 223 | 224 | 225 | 226 | 227 | 228 | 229 | 230 | 231 | 232 | 233 | 234 | 235 | 236 | 237 | 238 | 239 | 240 | 241 | 242 | 243 | 244 | 245 | 246 | 247 | 248 | 249 | 250 | 251 | 252 | 253 | 254 | 255 | 256 | 257 | 258 | 259 | 260 | 261 | 262 | 263 | 264 | 265 | 266 | 267 | 268 | 269 | 270 | 271 | 272 | 273 | 274 | 275 | 276 | 277 | 278 | 279 | 280 | 281 | 282 | 283 | 284 | 285 | 286 | 287 | 288 | 289 | 290 | 291 | 292 | 293 | 294 | 295 | 296 | 297 | 298 | 299 | 300 | 301 | 302 | 303 | 304 | 305 | 306 | 307 | 308 | 309 | 310 | 311 | 312 | 313 | 314 | 315 | 316 | 317 | 318 | 319 | 320 | 321 | 322 | 323 | 324 | 325 | 326 | 327 | 328 | 329 | 330 | 331 | 332 | 333 | 334 | 335 | 336 | 337 | 338 | 339 | 340 | 341 | 342 | 343 | 344 | 345 | 346 | 347 | 348 | 349 | 350 | 351 | 352 | 353 | 354 | 355 | 356 | 357 | 358 | 359 | 360 | 361 | 362 | 363 | 364 | 365 | 366 | 367 | 368 | 369 | 370 | 371 | 372 | 373 | 374 | 375 | 376 | 377 | 378 | 379 | 380 | 381 | 382 | 383 | 384 | 385 | 386 | 387 | 388 | 389 | 390 | 391 | 392 | 393 | 394 | 395 | 396 | 397 | 398 | 399 | 400 | 401 | 402 | 403 | 404 | 405 | 406 | 407 | 408 | 409 | 410 | 411 | 412 | 413 | 414 | 415 | 416 | 417 | 418 | 419 | 420 | 421 | 422 | 423 | 424 | 425 | 426 | 427 | 428 | 429 | 430 | 431 | 432 | 433 | 434 | 435 | 436 | 437 | 438 | 439 | 440 | 441 | 442 | 443 | 444 | 445 | 446 | 447 | 448 | 449 | 450 | 451 | 452 | 453 | 454 | 455 | 456 | 457 | 458 | 459 | 460 | 461 | 462 | 463 | 464 | 465 | 466 | 467 | 468 | 469 | 470 | 471 | 472 | 473 | 474 | 475 | 476 | 477 | 478 | 479 | 480 | 481 | 482 | 483 | 484 | 485 | 486 | 487 | 488 | 489 | 490 | 491 | 492 | 493 | 494 | 495 | 496 | 497 | 498 | 499 | 500 | 501 | 502 | 503 | 504 | 505 | 506 | 507 | 508 | 509 | 510 | 511 | 512 | 513 | 514 | 515 | 516 | 517 | 518 | 519 | 520 | 521 | 522 | 523 | 524 | 525 | 526 | 527 | 528 | 529 | 530 | 531 | 532 | 533 | 534 | 535 | 536 | 537 | 538 | 539 | 540 | 541 | 542 | 543 | 544 | 545 | 546 | 547 | 548 | 549 | 550 | 551 | 552 | 553 | 554 | 555 | 556 | 557 | 558 | 559 | 560 | 561 | 562 | 563 | 564 | 565 | 566 | 567 | 568 | 569 | 570 | 571 | 572 | 573 | 574 | 575 | 576 | 577 | 578 | 579 | 580 | 581 | 582 | 583 | 584 | 585 | 586 | 587 | 588 | 589 | 590 | 591 | 592 | 593 | 594 | 595 | 596 | 597 | 598 | 599 | 600 | 601 | 602 | 603 | 604 | 605 | 606 | 607 | 608 | 609 | 610 | 611 | 612 | 613 | 614 | 615 | 616 | 617 | 618 | 619 | 620 | 621 | 622 | 623 | 624 | 625 | 626 | 627 | 628 | 629 | 630 | 631 | 632 | 633 | 634 | 635 | 636 | 637 | 638 | 639 | 640 | 641 | 642 | 643 | 644 | 645 | 646 | 647 | 648 | 649 | 650 | 651 | 652 | 653 | 654 | 655 | 656 | 657 | 658 | 659 | 660 | 661 | 662 | 663 | 664 | 665 | 666 | 667 | 668 | 669 | 670 | 671 | 672 | 673 | 674 | 675 | 676 | 677 | 678 | 679 | 680 | 681 | 682 | 683 | 684 | 685 | 686 | 687 | 688 | 689 | 690 | 691 | 692 | 693 | 694 | 695 | 696 | 697 | 698 | 699 | 700 | 701 | 702 | 703 | 704 | 705 | 706 | 707 | 708 | 709 | 710 | 711 | 712 | 713 | 714 | 715 | 716 | 717 | 718 | 719 | 720 | 721 | 722 | 723 | 724 | 725 | 726 | 727 | 728 | 729 | 730 | 731 | 732 | 733 | 734 | 735 | 736 | 737 | 738 | 739 | 740 | 741 | 742 | 743 | 744 | 745 | 746 | 747 | 748 | 749 | 750 | 751 | 752 | 753 | 754 | 755 | 756 | 757 | 758 | 759 | 760 | 761 | 762 | 763 | 764 | 765 | 766 | 767 | 768 | 769 | 770 | 771 | 772 | 773 | 774 | 775 | 776 | 777 | 778 | 779 | 780 | 781 | 782 | 783 | 784 | 785 | 786 | 787 | 788 | 789 | 790 | 791 | 792 | 793 | 794 | 795 | 796 | 797 | 798 | 799 | 800 | 801 | 802 | 803 | 804 | 805 | 806 | 807 | 808 | 809 | 810 | 811 | 812 | 813 | 814 | 815 | 816 | 817 | 818 | 819 | 820 | 821 | 822 | 823 | 824 | 825 | 826 | 827 | 828 | 829 | 830 | 831 | 832 | 833 | 834 | 835 | 836 | 837 | 838 | 839 | 840 | 841 | 842 | 843 | 844 | 845 | 846 | 847 | 848 | 849 | 850 | 851 | 852 | 853 | 854 | 855 | 856 | 857 | 858 | 859 | 860 | 861 | 862 | 863 | 864 | 865 | 866 | 867 | 868 | 869 | 870 | 871 | 872 | 873 | 874 | 875 | 876 | 877 | 878 | 879 | 880 | 881 | 882 | 883 | 884 | 885 | 886 | 887 | 888 | 889 | 890 | 891 | 892 | 893 | 894 | 895 | 896 | 897 | 898 | 899 | 900 | 901 | 902 | 903 | 904 | 905 | 906 | 907 | 908 | 909 | 910 | 911 | 912 | 913 | 914 | 915 | 916 | 917 | 918 | 919 | 920 | 921 | 922 | 923 | 924 | 925 | 926 | 927 | 928 | 929 | 930 | 931 | 932 | 933 | 934 | 935 | 936 | 937 | 938 | 939 | 940 | 941 | 942 | 943 | 944 | 945 | 946 | 947 | 948 | 949 | 950 | 951 | 952 | 953 | 954 | 955 | 956 | 957 | 958 | 959 | 960 | 961 | 962 | 963 | 964 | 965 | 966 | 967 | 968 | 969 | 970 | 971 | 972 | 973 | 974 | 975 | 976 | 977 | 978 | 979 | 980 | 981 | 982 | 983 | 984 | 985 | 986 | 987 | 988 | 989 | 990 | 991 | 992 | 993 | 994 | 995 | 996 | 997 | 998 | 999 | 1000 | 1001 | 1002 | 1003 | 1004 | 1005 | 1006 | 1007 | 1008 | 1009 | 1010 | 1011 | 1012 | 1013 | 1014 | 1015 | 1016 | 1017 | 1018 | 1019 | 1020 | 1021 | 1022 | 1023 | 1024 | 1025 | 1026 | 1027 | 1028 | 1029 | 1030 | 1031 | 1032 | 1033 | 1034 | 1035 | 1036 | 1037 | 1038 | 1039 | 1040 | 1041 | 1042 | 1043 | 1044 | 1045 | 1046 | 1047 | 1048 | 1049 | 1050 | 1051 | 1052 | 1053 | 1054 | 1055 | 1056 | 1057 | 1058 | 1059 | 1060 | 1061 | 1062 | 1063 | 1064 | 1065 | 1066 | 1067 | 1068 | 1069 | 1070 | 1071 | 1072 | 1073 | 1074 | 1075 | 1076 | 1077 | 1078 | 1079 | 1080 | 1081 | 1082 | 1083 | 1084 | 1085 | 1086 | 1087 | 1088 | 1089 | 1090 | 1091 | 1092 | 1093 | 1094 | 1095 | 1096 | 1097 | 1098 | 1099 | 1100 | 1101 | 1102 | 1103 | 1104 | 1105 | 1106 | 1107 | 1108 | 1109 | 1110 | 1111 | 1112 | 1113 | 1114 | 1115 | 1116 | 1117 | 1118 | 1119 | 1120 | 1121 | 1122 | 1123 | 1124 | 1125 | 1126 | 1127 | 1128 | 1129 | 1130 | 1131 | 1132 | 1133 | 1134 | 1135 | 1136 | 1137 | 1138 | 1139 | 1140 | 1141 | 1142 | 1143 | 1144 | 1145 | 1146 | 1147 | 1148 | 1149 | 1150 | 1151 | 1152 | 1153 | 1154 | 1155 | 1156 | 1157 | 1158 | 1159 | 1160 | 1161 | 1162 | 1163 | 1164 | 1165 | 1166 | 1167 | 1168 | 1169 | 1170 | 1171 | 1172 | 1173 | 1174 | 1175 | 1176 | 1177 | 1178 | 1179 | 1180 | 1181 | 1182 | 1183 | 1184 | 1185 | 1186 | 1187 | 1188 | 1189 | 1190 | 1191 | 1192 | 1193 | 1194 | 1195 | 1196 | 1197 | 1198 | 1199 | 1200 | 1201 | 1202 | 1203 | 1204 | 1205 | 1206 | 1207 | 1208 | 1209 | 1210 | 1211 | 1212 | 1213 | 1214 | 1215 | 1216 | 1217 | 1218 | 1219 | 1220 | 1221 | 1222 | 1223 | 1224 | 1225 | 1226 | 1227 | 1228 | 1229 | 1230 | 1231 | 1232 | 1233 | 1234 | 1235 | 1236 | 1237 | 1238 | 1239 | 1240 | 1241 | 1242 | 1243 | 1244 | 1245 | 1246 | 1247 | 1248 | 1249 | 1250 | 1251 | 1252 | 1253 | 1254 | 1255 | 1256 | 1257 | 1258 | 1259 | 1260 | 1261 | 1262 | 1263 | 1264 | 1265 | 1266 | 1267 | 1268 | 1269 | 1270 | 1271 | 1272 | 1273 | 1274 | 1275 | 1276 | 1277 | 1278 | 1279 | 1280 | 1281 | 1282 | 1283 | 1284 | 1285 | 1286 | 1287 | 1288 | 1289 | 1290 | 1291 | 1292 | 1293 | 1294 | 1295 | 1296 | 1297 | 1298 | 1299 | 1300 | 1301 | 1302 | 1303 | 1304 | 1305 | 1306 | 1307 | 1308 | 1309 | 1310 | 1311 | 1312 | 1313 | 1314 | 1315 | 1316 | 1317 | 1318 | 1319 | 1320 | 1321 | 1322 | 1323 | 1324 | 1325 | 1326 | 1327 | 1328 | 1329 | 1330 | 1331 | 1332 | 1333 | 1334 | 1335 | 1336 | 1337 | 1338 | 1339 | 1340 | 1341 | 1342 | 1343 | 1344 | 1345 | 1346 | 1347 | 1348 | 1349 | 1350 | 1351 | 1352 | 1353 | 1354 | 1355 | 1356 | 1357 | 1358 | 1359 | 1360 | 1361 | 1362 | 1363 | 1364 | 1365 | 1366 | 1367 | 1368 | 1369 | 1370 | 1371 | 1372 | 1373 | 1374 | 1375 | 1376 | 1377 | 1378 | 1379 | 1380 | 1381 | 1382 | 1383 | 1384 | 1385 | 1386 | 1387 | 1388 | 1389 | 1390 | 1391 | 1392 | 1393 | 1394 | 1395 | 1396 | 1397 | 1398 | 1399 | 1400 | 1401 | 1402 | 1403 | 1404 | 1405 | 1406 | 1407 | 1408 | 1409 | 1410 | 1411 | 1412 | 1413 | 1414 | 1415 | 1416 | 1417 | 1418 | 1419 | 1420 | 1421 | 1422 | 1423 | 1424 | 1425 | 1426 | 1427 | 1428 | 1429 | 1430 | 1431 | 1432 | 1433 | 1434 | 1435 | 1436 | 1437 | 1438 | 1439 | 1440 | 1441 | 1442 | 1443 | 1444 | 1445 | 1446 | 1447 | 1448 | 1449 | 1450 | 1451 | 1452 | 1453 | 1454 | 1455 | 1456 | 1457 | 1458 | 1459 | 1460 | 1461 | 1462 | 1463 | 1464 | 1465 | 1466 | 1467 | 1468 | 1469 | 1470 | 1471 | 1472 | 1473 | 1474 | 1475 | 1476 | 1477 | 1478 | 1479 | 1480 | 1481 | 1482 | 1483 | 1484 | 1485 | 1486 | 1487 | 1488 | 1489 | 1490 | 1491 | 1492 | 1493 | 1494 | 1495 | 1496 | 1497 | 1498 | 1499 | 1500 | 1501 | 1502 | 1503 | 1504 | 1505 | 1506 | 1507 | 1508 | 1509 | 1510 | 1511 | 1512 | 1513 | 1514 | 1515 | 1516 | 1517 | 1518 | 1519 | 1520 | 1521 | 1522 | 1523 | 1524 | 1525 | 1526 | 1527 | 1528 | 1529 | 1530 | 1531 | 1532 | 1533 | 1534 | 1535 | 1536 | 1537 | 1538 | 1539 | 1540 | 1541 | 1542 | 1543 | 1544 | 1545 | 1546 | 1547 | 1548 | 1549 | 1550 | 1551 | 1552 | 1553 | 1554 | 1555 | 1556 | 1557 | 1558 | 1559 | 1560 | 1561 | 1562 | 1563 | 1564 | 1565 | 1566 | 1567 | 1568 | 1569 | 1570 | 1571 | 1572 | 1573 | 1574 | 1575 | 1576 | 1577 | 1578 | 1579 | 1580 | 1581 | 1582 | 1583 | 1584 | 1585 | 1586 | 1587 | 1588 | 1589 | 1590 | 1591 | 1592 | 1593 | 1594 | 1595 | 1596 | 1597 | 1598 | 1599 | 1600 | 1601 | 1602 | 1603 | 1604 | 1605 | 1606 | 1607 | 1608 | 1609 | 1610 | 1611 | 1612 | 1613 | 1614 | 1615 | 1616 | 1617 | 1618 | 1619 | 1620 | 1621 | 1622 | 1623 | 1624 | 1625 | 1626 | 1627 | 1628 | 1629 | 1630 | 1631 | 1632 | 1633 | 1634 | 1635 | 1636 | 1637 | 1638 | 1639 | 1640 | 1641 | 1642 | 1643 | 1644 | 1645 | 1646 | 1647 | 1648 | 1649 | 1650 | 1651 | 1652 | 1653 | 1654 | 1655 | 1656 | 1657 | 1658 | 1659 | 1660 | 1661 | 1662 | 1663 | 1664 | 1665 | 1666 | 1667 | 1668 | 1669 | 1670 | 1671 | 1672 | 1673 | 1674 | 1675 | 1676 | 1677 | 1678 | 1679 | 1680 | 1681 | 1682 | 1683 | 1684 | 1685 | 1686 | 1687 | 1688 | 1689 | 1690 | 1691 | 1692 | 1693 | 1694 | 1695 | 1696 | 1697 | 1698 | 1699 | 1700 | 1701 | 1702 | 1703 | 1704 | 1705 | 1706 | 1707 | 1708 | 1709 | 1710 | 1711 | 1712 | 1713 | 1714 | 1715 | 1716 | 1717 | 1718 | 1719 | 1720 | 1721 | 1722 | 1723 | 1724 | 1725 | 1726 | 1727 | 1728 | 1729 | 1730 | 1731 | 1732 | 1733 | 1734 | 1735 | 1736 | 1737 | 1738 | 1739 | 1740 | 1741 | 1742 | 1743 | 1744 | 1745 | 1746 | 1747 | 1748 | 1749 | 1750 | 1751 | 1752 | 1753 | 1754 | 1755 | 1756 | 1757 | 1758 | 1759 | 1760 | 1761 | 1762 | 1763 | 1764 | 1765 | 1766 | 1767 | 1768 | 1769 | 1770 | 1771 | 1772 | 1773 | 1774 | 1775 | 1776 | 1777 | 1778 | 1779 | 1780 | 1781 | 1782 | 1783 | 1784 | 1785 | 1786 | 1787 | 1788 | 1789 | 1790 | 1791 | 1792 | 1793 | 1794 | 1795 | 1796 | 1797 | 1798 | 1799 | 1800 | 1801 | 1802 | 1803 | 1804 | 1805 | 1806 | 180

2.2.2.17.24.3. Raport SIP WSO - niespójne adresy z systemem adresowym

Wydział Spraw Obywatelskich - niespójne adresy z Systemem Adresowym Powrót do strony głównej

od 1 (20-liczba znalezionych niespójnych punktów adresowych)

ulica	nr domu	data rejestracji w SIP	rodzaj zapisu
BALTYCKA	47/179	2013-11-04	utworzenie
BARWICKA	14A+	2018-01-18	utworzenie
BOLKOWICKA	18A	2013-11-04	utworzenie
FOLWARCZNA	21	2016-09-30	utworzenie
GMINNA	5/7	2013-11-04	utworzenie
HRUBIESZOWSKA	1C<	2017-11-06	utworzenie
MAKSYMILIANA JACKOWSKIEGO	38	2018-01-23	utworzenie
MARIANA SMOLUCHOWSKIEGO	22C	2017-10-12	utworzenie
OSIEDLE BOLESŁAWA ŚMIAŁEGO	30 J	2017-12-22	utworzenie
OSIEDLE POWSTANCÓW WARSZAWY	9E	2014-04-22	utworzenie
OSTATNIA	14A	2013-11-04	utworzenie
POR. JANINY LEWANDOWSKIEJ	29/33	2018-01-10	utworzenie
RZEMIEŚNICZA	7A	2014-09-29	edycja
SUWALSKA	193/195	2014-03-27	utworzenie
ŚWIĘTEGO STANISŁAWA	45	2014-04-26	utworzenie
ŚWIĘTEGO WINCENTEGO	6/9	2017-08-17	utworzenie
TEOFILA MATECKIEGO	4A	2018-01-22	utworzenie
WIDAWSKA	10	2013-11-04	utworzenie
WOJSKA POLSKIEGO	64/66B4	2017-12-07	edycja
WOJSKA POLSKIEGO	64/66B4	2016-11-25	utworzenie

2.2.2.17.24.4. Raport SIP WSO i UK - porównanie bazy ze słownikami i liczenie właścicieli

Wydział Spraw Obywatelskich i Upnień Komunikacyjnych - Porównanie bazy ze słownikiem i liczenie właścicieli Powrót do strony głównej

zmień styl: standard  
wydruk:   
Wykaz ulic:   
Wykaz pojazdów:

od 1 (35-liczba znalezionych rodzaju pojazdów)

Wydział Spraw Obywatelskich i Upnień Komunikacyjnych - Porównanie bazy ze słownikiem i liczenie właścicieli

BAZA	SŁOWNIK	Z. USTAWY	UWAGI	LICZBA_WŁASCICIELI
NACZ. SPECJALIZOWANA	II brak odpowiednika w rozporządzeniu II	NACZEPA SPECJALNA		157
SAMOCHÓD SANITARNY	II brak odpowiednika w rozporządzeniu II	SAMOCHÓD SPECJALNY		43
SAMOCHÓD CIEŻAROWO-OSOBOWY	II brak odpowiednika w rozporządzeniu II	SAMOCHÓD CIEŻAROWY		298
SAM CIEŻAROWY UNIWERSALNY	II brak odpowiednika w rozporządzeniu II	SAMOCHÓD CIEŻAROWY		5
SAM CIEŻAROWY SPECJALIZOWANY	II brak odpowiednika w rozporządzeniu II	SAMOCHÓD CIEŻAROWY		2
SAM CIEŻAROWO-OSOBOWY	II brak odpowiednika w rozporządzeniu II	SAMOCHÓD CIEŻAROWY		2334
SAM CIEŻ. SPECJALIZOW.	II brak odpowiednika w rozporządzeniu II	SAMOCHÓD CIEŻAROWY		2421
SAM CIEŻ. UNIWERSALNY	II brak odpowiednika w rozporządzeniu II	SAMOCHÓD CIEŻAROWY		4705
PRZYCZEPA UNIWERSALNA	II brak odpowiednika w rozporządzeniu II	PRZYCZEPA CIEŻAROWA	lub PRZYCZEPA LEKKKA -pojazdy o masie do 750kg	605
PRZYCZEPA ROLNICZA UNIWERSALNA	II brak odpowiednika w rozporządzeniu II	PRZYCZEPA CIEŻAROWA ROLNICZA		1
PRZYCZEPA ROLNICZA SPECJALNA	II brak odpowiednika w rozporządzeniu II	PRZYCZEPA CIEŻAROWA ROLNICZA		1
PRZYCZEPA ROLNICZ. SPECJALIZOW.	II brak odpowiednika w rozporządzeniu II	PRZYCZEPA CIEŻAROWA ROLNICZA		1
PRZYCZEPA AUTOBUSOWA	II brak odpowiednika w rozporządzeniu II	PRZYCZEPA CIEŻAROWA		0
PRZYCZ. SPECJALIZOWANA	II brak odpowiednika w rozporządzeniu II	PRZYCZEPA SPECJALNA		295

2.2.2.17.24.5. Raport SIP WSOiUK - słownik ulic bazy pojazdów

© ZGKM GEOPOZ 2003-2018. Dane tylko do użytku wewnętrznej!

Zarząd Geodezji i Katastru Miastowego GEOPOZ 

Wydział Spraw Obywatelskich i Upnień Komunikacyjnych - słownik ulic bazy pojazdów Powrót do strony głównej

zmień styl: standard  
wydruk:   
Adresy pojazdów:   
Aktualizuj adresy:   
Porównanie:

od 1 (6835-liczba znalezionych ulic)

Wydział Spraw Obywatelskich i Upnień Komunikacyjnych - słownik ulic bazy pojazdów

OBJEKTID	LICZBA_WŁASCICIELI	ULICA	WG_IMENIA_WYDZIAŁU	STATUS
1	8	AMIETYSTOWA zmień nazwę lista pojazdów	ul. Amietystowa	Kontrola nazwy przez wg_imienia w widoku sip_adresy geopoz / 1tm na kol. ulica tab. w_pojazdy_ulice.
2	4	ANDALUZYSKA zmień nazwę lista pojazdów	ul. Andaluzyjska	Kontrola nazwy przez wg_imienia w widoku sip_adresy geopoz / 1tm na kol. ulica tab. w_pojazdy_ulice.
3	2	ARCTA zmień nazwę lista pojazdów	ul. Bohdana Arcta	OK (wg krótkiej)
4	8	ARONOWA zmień nazwę lista pojazdów	ul. Aroniowa	Kontrola nazwy przez wg_imienia w widoku sip_adresy geopoz / 1tm na kol. ulica tab. w_pojazdy_ulice.
5	56	ARYSTOFANESA zmień nazwę lista pojazdów	ul. Arystofanesa	Kontrola nazwy przez wg_imienia w widoku sip_adresy geopoz / 1tm na kol. ulica tab. w_pojazdy_ulice.
6	32	ASNYKA zmień nazwę lista pojazdów	ul. Adama Asnyka	OK (wg krótkiej)
7	16	BATALIONÓW CHŁOPSKICH zmień nazwę lista pojazdów	ul. Batalionów Chłopskich	Kontrola nazwy przez wg_imienia w widoku sip_adresy geopoz / 1tm na kol. ulica tab. w_pojazdy_ulice.
8	1	BIALOBRZEJSKA zmień nazwę lista pojazdów	ul. Białobrzezka	Kontrola nazwy przez wg_imienia w widoku sip_adresy geopoz / 1tm na kol. ulica tab. w_pojazdy_ulice.
9	4	BIACHA zmień nazwę lista pojazdów	ul. Biacha	Kontrola nazwy przez wg_imienia w widoku sip_adresy geopoz / 1tm na kol. ulica tab. w_pojazdy_ulice.

2.2.2.17.24.6. Raport SIP WSOiUK - wykaz adresów

WSOiUK - Wydział Spraw Obywatelskich i Upnień Komunikacyjnych - wykaz adresów

## Wydział Spraw Obywatelskich i Uprawnień Komunikacyjnych - wykaz adresów

Powrót do strony głównej

zmień styl:

standard

wydruk

wykaz niespójnych adresów

stara wersja usługi

wykaz ulic

kody pocztowe, obwody wyborcze, parafie, samorządy lokalne, szkoły

baza adresowa ZGKM GEOPOZ

liczba mieszkańcó

od 1 (42436-liczba znalezionych adresów)

Wydział Spraw Obywatelskich i Uprawnień Komunikacyjnych - wykaz adresów						
w pionie						
ulica	nr	kontrola spójności adresu z bazą referencyjną SA ZGKM GEOPOZ	data ostatniej aktualizacji	rodzaj ostatniej aktualizacji	mapa / uwagi SA ZGKM GEOPOZ	
=	=	=	=	=	=	szukaj mniej opcji
OSIEDLE PIASTOWSKIE	46	OK	2017-11-10	zameldowanie	mapa	
ROBOCZA	17A	OK	2017-06-21	zameldowanie	mapa	
BOJANOWSKA	28	OK	2014-01-08	zameldowanie	mapa	
KLAUDYNNY POTOCKIEJ	33A	OK	2017-02-09	zameldowanie	mapa	
GOSPODARSKA	14D	OK	2013-11-28	zameldowanie	mapa	
OSIEDLE PRZYJAŹNI	6	OK	2017-12-07	zameldowanie	mapa	
FOLWARCZNA	22D	OK	2017-02-21	zameldowanie	mapa	
GENERALA STANISŁAWA MACZKA	17	OK	2017-10-12	zameldowanie	mapa	
OSIEDLE ZWYCIĘSTWA	6	OK	2017-12-12	zameldowanie	mapa	
SMIEŁOWSKA	26	OK	2017-09-11	zameldowanie	mapa	
OSIEDLE OŚWIECENIA	71	OK	2017-09-08	zameldowanie	mapa	
SZCZEPANKOWO	60B	OK	2014-08-28	zameldowanie	mapa	
GŁOGOWSKA	154	OK	2016-06-22	zameldowanie	mapa	
BŁĄŻEJA	11D	OK	2018-01-10	zameldowanie	mapa	
ANDRZEJA ŁASKARZA	3	OK	2017-12-07	zameldowanie	mapa	
OSIEDLE ARMII KRAJOWEJ	102	OK	2017-12-22	zameldowanie	mapa	
STRZECHA	14	OK	2013-12-09	zameldowanie	mapa	

## 2.2.2.17.24.7. Raport SIP WSOiUK - wykaz ulic

## Wydział Spraw Obywatelskich i Uprawnień Komunikacyjnych - wykaz ulic

Powrót do strony głównej

zmień styl:

standard

wydruk

stara wersja usługi

baza adresowa ZGKM

kody pocztowe, obwody wyborcze, parafie, samorządy lokalne, szkoły...

wykaz adresów

wykaz niespójnych adresów

liczba mieszkańcó

od 1 (2098-liczba znalezionych ulic)

Wydział Spraw Obywatelskich i Uprawnień Komunikacyjnych - wykaz ulic					
w pionie					
ulica	kontrola spójności nazwy ulicy z SA ZGKM GEOPOZ	warunkowe dopuszczenie nazwy ulicy	proponowany, prawidłowy wpis w bazie SA ZGKM GEOPOZ	kontrola spójności proponowanej nazwy ulicy z SA ZGKM GEOPOZ	
=	=	=	=	=	szukaj mniej opcji
OSIEDLE BOLESŁAWA CHROBREGO	OK				
wykaz adresów					
OSIEDLE ARMII KRAJOWEJ	OK				
wykaz adresów					
STAROLECKA	OK				
wykaz adresów					
OSIEDLE STEFANA BATOREGO	OK				
wykaz adresów					
PÓLWIEJSKA	OK				

## 2.2.2.17.24.8. Raport SIP mapa WSO - Zgromadzenie publiczne

Raport wywoływany dla warstw z grupy Wydarzenia powodujące utrudnienia w ruchu > Archiwum wydarzeń > Zgromadzenia publiczne, Wydarzenia powodujące utrudnienia w ruchu > Zgromadzenia publiczne (WZJiB)

## Wydział Spraw Obywatelskich - Zgromadzenia publiczne

Powrót do strony głównej

ostatnia data aktualizacji bazy danych : 2014-06-04

Utrudnienia w ruchu - ZDM

pokaż zgromadzenia  

przejdź do edycji

od 1 do 25 (z 224) pokaż następne 25

id	nazwa	cel	miejsce	rozpoczęcie	zakończenie	liczba osób	lokalizacja pokaż działki	uwagi	częstotliwość
131	"Strajk Żywności"	Podnoszenie świadomości wśród mieszkańców Poznania o skali marnowania żywności i problemie niedożywienia.	Na chodniku przy ul. Roosevelta, skład uczestnicy przejdą chodnikami ulic: Roosevelta, Most Teatralny, Fredy, 27 Grudnia, Paderewskiego, Stary Rynek (przejście dookoła), Wrocławska, Podgórna, św. Marcin, Plac Mickiewicza.	2912-10-16 11:00:00	2012-10-16 13:00:00	150	mapa	od zakończenia upłynęło 1916 dni 22 godzin 8 minut	jednorazowo
238	Manifestacja - widowisko "Golgota Picnic"	Sprzeciw wobec mającego się odbyć biznesowego antyreligijnego widowiska "Golgota Picnic" w ramach Malta Festival współfinansowanego m. innymi przez Urząd m. Poznania.	przed budynkiem Urzędu Miasta Poznania, Plac Kolegiacki 17	2014-06-08 10:30:00	2014-06-08 12:30:00	100	mapa	od zakończenia upłynęło 1316 dni 22 godzin 38 minut	jednorazowo
237	Wybory do Parlamentu Europejskiego	Celem zgromadzenia jest promowanie inwestycji unijnych oraz zachęcenie przechodniów do wzięcia udziału w wyborach do Parlamentu Europejskiego.	przy Pozmniku Starego Marycha, ul. Półwiejska	2014-05-17 14:00:00	2014-05-17 16:00:00	30	mapa	od zakończenia upłynęło 1338 dni 19 godzin 8 minut	jednorazowo



## 2.2.2.17.24.9. WSOiUK - budynki wielorodzinne i jednorodzinne

Wydział Spraw Obywatelskich i Upnień Komunikacyjnych - budynki wielorodzinne i jednorodzinne Powrót do strony głównej

zmień styl: standard wydruk: XLS

1 od 1 (42085-liczba znalezionych adresów lokali)

Wydział Spraw Obywatelskich i Upnień Komunikacyjnych - budynki wielorodzinne i jednorodzinne				
nr bldng				
id	licza	nr domu	budownictwo (lokalizacja - wielorodzinne)	
=	=	=	=	szukaj (mniej opcji)
24616	GOLESZOWSKA	6	jednorodzinne	
32129	ŚWIĘTEGO JERZEGO	14	jednorodzinne	
32353	PONIECKA	7	jednorodzinne	
36125	WALENTEGO STEFAŃSKIEGO	13	jednorodzinne	
36730	LESZCZYŃSKA	89	jednorodzinne	
37862	JANA PIETRUSIŃSKIEGO	5	jednorodzinne	
38148	WIELICHOWSKA	36	jednorodzinne	
38226	HUGONA KOLLATAJA	168	jednorodzinne	
38514	WIĘCIECIE	38A	jednorodzinne	
39015	JOACHIMA LELEWELA	97	jednorodzinne	
39097	JOACHIMA LELEWELA	88	jednorodzinne	
39536	WIELICHOWSKA	29	jednorodzinne	
40236	ŚWIĘTEGO SZCZEPANA	39	jednorodzinne	
40765	STANISŁAWA NOWAKOWSKIEGO	26	jednorodzinne	
40883	JANUSZA KORCZAKA	19	jednorodzinne	
41112	28 CZERWCA 1966 R.	122	jednorodzinne	
41569	BOHATERÓW WESTERPLATTE	19	jednorodzinne	
41970	WŁADYSŁAWA ORKANA	70	jednorodzinne	

## 2.2.2.17.24.10. WSOiUK - liczba mieszkańców - zestawienia

Wydział Spraw Obywatelskich i Upnień Komunikacyjnych - liczba mieszkańców - zestawienia Powrót do strony głównej

2018-02-12 18:18:40 - aktualizacja bazy miejscowości WSO w SIP

zmiany na terenie całego miasta  
zmiany - Szkoły Podstawowe - 3  
Rady Osiedli - zestawienia  
Rejony szkół - zestawienia  
wykaz niespójnych adresów

rejon, rewir: Szkoły Podstawowe  
nazwa, numer: 3  
osoby które w tym roku obchodzą urodziny  
pokaż wszystkie roczniki   
OK

Dane dotyczące całego miasta lub rejonu/rewiru są odczytywane z dokładnością do 1 osoby.

stan aktualny - Szkoły Podstawowe - 3							
rok urodzenia	wiek w ukończonych latach	płeć	rodzaj zameldowania			RAZEM (osobę osupuje) Poznania (osobę - 3)	wykres
			pobyt stały (osobę osupuje) Poznania (osobę - 3)	pobyt czasowy (osobę osupuje) Poznania (osobę - 3)	pobyt tymczasowy (osobę osupuje) Poznania (osobę - 3)		
		razem	8968 (1.81%)	634 (0.13%)	18 (0%)	9640 (1.04%)	
		K	5201 (1.05%)	294 (0.06%)	8 (0%)	5503 (1.11%)	
		M	3767 (0.76%)	340 (0.07%)	10 (0%)	4137 (0.83%)	

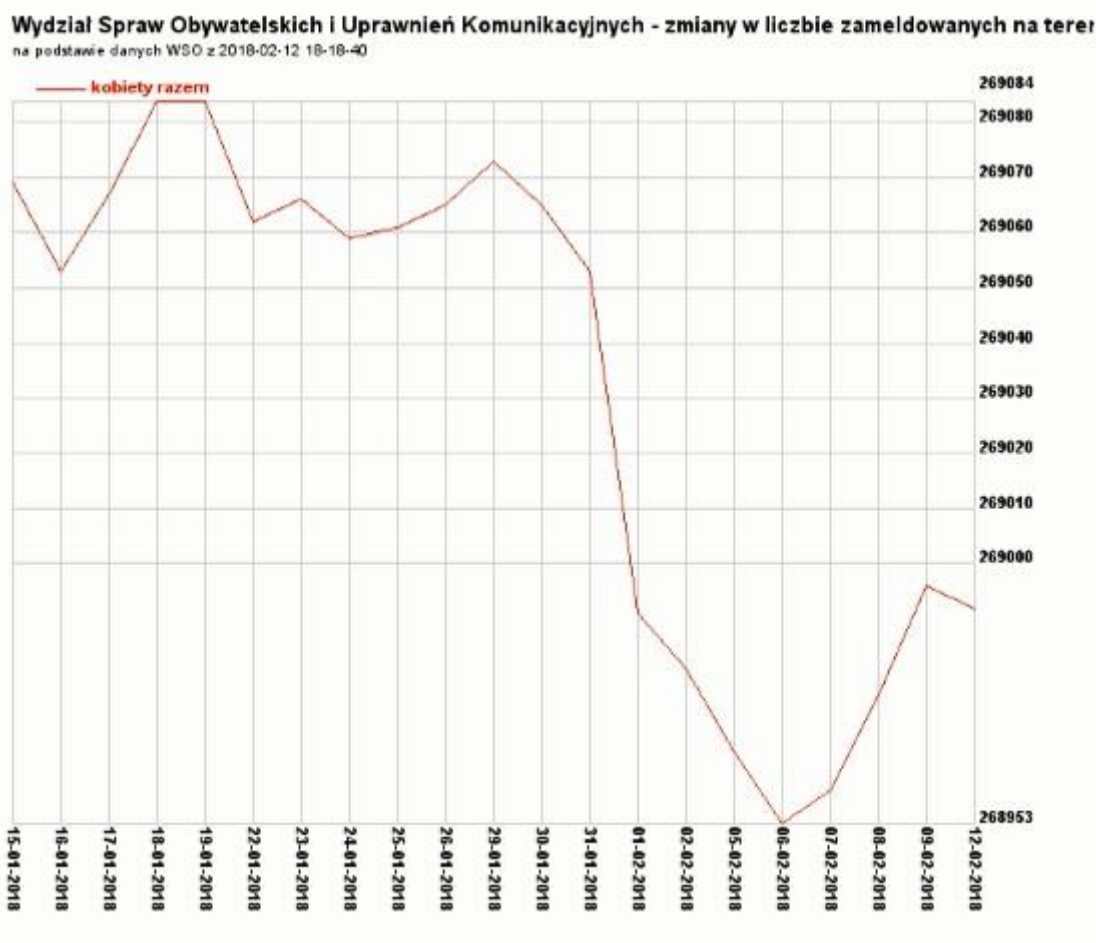
czas dostępu do bazy: 6.683031 sec

Na podstawie danych SIT nr ewidencyjny 30.0001.2006  
Projekt graficzny i wykonanie:  
System Informacji Przestrzennej ZGKM GEOPOZ  
dostęp nie jest limitowany

Dokument do użytku wewnętrznego w  
Jednostce organizacyjnej (Wydział)  
ZGKM GEOPOZ  
3 porządku (a)  
Data: 13-02-2018 14:21:55

## 2.2.2.17.24.11. WSOiUK - stan aktualny zameldowanych

## 2.2.2.17.24.12. WSOiUK - wykresy



## 2.2.2.17.24.13. WSOiUK - zmiany w liczbie zameldowanych na terenie całego miasta

Wydział Spraw Obywatelskich i Upnień Komunikacyjnych - zmiany w liczbie zameldowanych na terenie całego miasta

Powrót do strony głównej

ostatni miesiąc  od początku

rejon, rewiz: cały Poznań

pleć:

wiek w ukończonych latach:

pokaż wszystkie roczniki

OK

2018-02-12 18-18-40 - aktualizacja bazy, modyfikacja WSO w SIP odśwież dane  
stan aktualny - cały Poznań w nowym oknie

Rady Osiedli - zestawienie  
Rejony szkół - zestawienie  
wykaz niespójnych adresów

**WYKRESY**

dynamika przyrostu liczby zameldowanych w czasie

razem:

pobyt stały:

pobyt czasowy:

pobyt tymczasowy:

data	wiek w ukończonych latach	pleć	rodzaj zameldowania			RAZEM (odsetek populacji Poznania)
			pobyt stały (odsetek populacji Poznania)	pobyt czasowy (odsetek populacji Poznania)	pobyt tymczasowy (odsetek populacji Poznania)	
15-01-2018		M	221410	6575	70	228055
		K	262158	6849	62	269069
		razem	483568	13424	132	497124
16-01-2018		M	221395	6585	69	228049
		K	262130	6861	62	269053
		razem	483525	13446	131	497102
17-01-2018		M	221377	6593	68	228038
		K	262127	6878	62	269067
		razem	483504	13471	130	497105
18-01-2018		M	221361	6608	71	228040
		K	262124	6896	64	269084
		razem	483485	13504	135	497124
19-01-2018		M	221371	6616	72	228059
		K	262122	6899	63	269084
		razem	483493	13515	135	497143
22-01-2018		M	221365	6631	73	228069
		K	262093	6906	63	269062
		razem	483458	13537	136	497131
23-01-2018		M	221351	6641	74	228066
		K	262080	6921	65	269066
		razem	483431	13562	139	497132

## 2.2.2.17.24.14. WSOiUK, ZGIKM GEOPOZ - meldunki na nieistniejących adresach

Wydział Spraw Obywatelskich i Uprawnień Komunikacyjnych, ZGIKM GEOPOZ - meldunki na nieistniejących adresach Powrót do strony głównej

jQuery EDYTUJ USŁUGĘ Wydział Spraw Obywatelskich i Uprawnień Komunikacyjnych, ZGIKM GEOPOZ - meldunki na nieistniejących adresach  
SIP\_WSO\_V\_WSO\_SA\_NIESP  
brak zmiennej \$klucz - sortowanie może działać niepoprawnie

zmień styl: **standard** Wydruk

od 1 (19-liczba znalezionych meldunków na błędnych adresach)

Wydział Spraw Obywatelskich i Uprawnień Komunikacyjnych, ZGIKM GEOPOZ - meldunki na nieistniejących adresach				
ULICA	NR_DOMU	DATA_ZAPISU	ROZSAZ_ZAPISU	
ulica zmień komentarz	nr_domu zmień komentarz	data_zapisu zmień komentarz	rozsaz_zapisu zmień komentarz	
=	=	=	=	liczba mniej opcji
OSIEDLE KOSMICZNYCH	25	2018-02-07	I	
OSIEDLE BOLESŁAWA CHROBREGO	32 H	2018-01-30	I	
OSIEDLE BOLESŁAWA ŚMIAŁEGO	118	2018-01-25	I	
POR. JANINY LEWANDOWSKIEJ	29/33	2018-01-10	I	
OSIEDLE BOLESŁAWA ŚMIAŁEGO	30 J	2017-12-22	I	
HRUBIESZOWSKA	1C<	2017-11-08	I	
MARIANA ŚMOLUCHOWSKIEGO	22C	2017-10-12	I	
ŚWIĘTEGO WINCENTEGO	69	2017-08-17	I	
WOJSKA POLSKIEGO	64-66B4	2016-11-25	I	
FOLWARCZNA	21	2016-09-30	I	
RZEMIEŚNICZA	7A	2014-09-29	U	
ŚWIĘTEGO STANISŁAWA	45	2014-04-25	I	
OSIEDLE POWSTAŃCÓW WARSZAWY	6E	2014-04-22	I	
SUWALSKA	193/195	2014-03-27	I	
GMINNA	57	2013-11-04	I	
WIDAWSKA	13	2013-11-04	I	
BALTYCKA	47/179	2013-11-04	I	
BOLKOWICKA	18A	2013-11-04	I	
OSTATNIA	14A	2013-11-04	I	

od 1 (19-liczba znalezionych meldunków na błędnych adresach)

Na podstawie danych SIT nr ewidencyjny 30.0001.2006  
Projekt graficzny i wykonanie:  
System Informacji Przestrzennej ZGIKM GEOPOZ  
dostęp na jest limitowany

Dokument do użytku wewnętrznego w  
(jednostka organizacyjna/Wydział)  
Szczecin  
Data 13-06-2018 14:28:23

## 2.2.2.17.24.15. ZGIKM GEOPOZ, WSO - punkty adresowe z meldunkami bez budynków

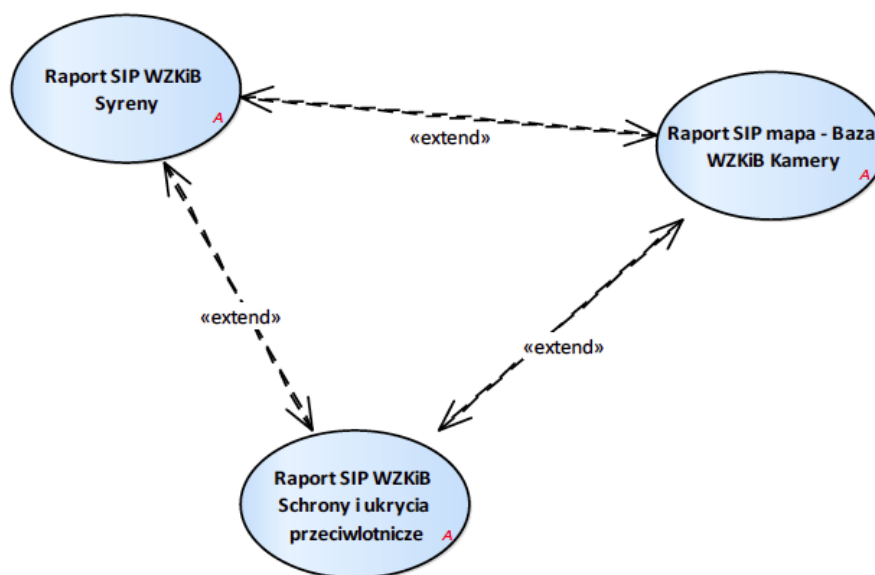
ZGIKM GEOPOZ, WSO - punkty adresowe z meldunkami bez budynków Krzysztof Czubski ESR1 - umowa 01.12.2017r. (ESR12017) Powrót do strony głównej

zmień styl: **standard** Wydruk

od 1 (332-liczba znalezionych adresów)

ZGIKM GEOPOZ, WSO - punkty adresowe z meldunkami bez budynków					
OBJECTID	TYP	WGS_NAZWISKA_WYDORUK	NR	NR_LDZ	
=	=	=	=	=	liczba mniej opcji
37390	ul.		16	36/32/20/2	Portal SIP: std zbiorcza mapa SIP OpenStreetMap: mapa Google Maps: mapa satelita
37543	ul.		11a	36/32/29/2	Portal SIP: std zbiorcza mapa SIP OpenStreetMap: mapa Google Maps: mapa satelita
37823	ul.		76	36/26/65/2	Portal SIP: std zbiorcza mapa SIP OpenStreetMap: mapa Google Maps: mapa satelita
37712	ul.		46	36/09/5/6	Portal SIP: std zbiorcza mapa SIP OpenStreetMap: mapa Google Maps: mapa satelita
37714	ul.		55	36/09/10/12	Portal SIP: std zbiorcza mapa SIP OpenStreetMap: mapa Google Maps: mapa satelita
37747	ul.		14	36/08/11	Portal SIP: std zbiorcza mapa SIP OpenStreetMap: mapa Google Maps: mapa satelita
37913	ul.		4	36/19/3/28	Portal SIP: std zbiorcza mapa SIP OpenStreetMap: mapa Google Maps: mapa satelita

## 2.2.2.17.25. Tematy Wydziału Zarządzania Kryzysowego i Bezpieczeństwa WZKiB



Rysunek 47 – WZKiB

## 2.2.2.17.25.1. Raport SIP WZKiB Schrony i ukrycia przeciwlotnicze

Raport dostępny dla warstwy Wydział Zarządzania Kryzysowego i Bezpieczeństwa > Schrony i Ukrycia przeciwlotnicze

Baza Wydziału Zarządzania Kryzysowego i Bezpieczeństwa																		
WYBIERZ KATEGORIĄ: <input type="radio"/> Kamery <input checked="" type="radio"/> Schrony i ukrycia przeciwlotnicze <input type="radio"/> Syreny																		
Wybrano kategorią: <b>Schrony i ukrycia przeciwlotnicze</b>																		
WYSZUKAJ SCHRONY I UKRYCIA PRZECIWOLOTNICZE WG KRYTERIÓW:		WYBIERZ DZIELNICĄ: Wszystkie		WYBIERZ ULICĄ: Wszystkie		WYBIERZ TYP BUDOWLI: Wszystkie		WYBIERZ REB: Wszystkie		Szukaj								
Objaśnienia do tabeli * Dz => <b>Dzielnica:</b> G-Grunwald; J-Jeźyże; NM-Nowe Miasto; SM-Stare Miasto; W-Wilda * Typ => <b>Typ budowli:</b> sch-schron; ukr-ukrycie przeciwlotnicze																		
Lp.	Dz.*	Mapa	Adres	Typ <sup>1</sup>	Pow. [m <sup>2</sup> ]	Poj. os <sup>1</sup> / b	Agregat rodzaj	Poj. zb. wody [litr]	Czy instalacje?			Uwagi dotyczące instalacji	REB	Uwagi	Szer. geogr.	Dł. geogr.	Data wstaw.	Data edycji
1	SM		ul. 23 Lutego 29/33c	sch	69	65	RM 300	1	0	tak	tak	tak		MPGM rok budowy 1956	52.41040555	16.929825	13.03.2009	17.09.201
2	SM		ul. 23 Lutego 21	sch	95	135	RM 300	1	0	tak	tak	tak		MPGM rok budowy 1959	52.41036144	16.9283044	30.03.2009	17.09.201
3	SM		ul. 23 Lutego 14	sch	72	102	RM 300	1	0	tak	tak	tak		MPGM rok budowy 1960	52.40994293	16.92730223	30.03.2009	17.09.201
4	W		ul. 28 Czerwca 1956 r. 238	sch	172	246	RM 150	2	0	tak	tak	tak			52.37805777	16.90687888	28.04.2009	17.09.201
5	W		ul. 28 Czerwca 1956 r. 146	sch	81	116	RM 300	1	0	tak	tak	tak		MPGM rok budowy 1956	52.38878082	16.9175834	29.04.2009	17.09.201
6	W		ul. 28 Czerwca 1956 r. 113	sch	30	30	brak	0	0	tak	tak	tak			52.39296944	16.92083889	08.05.2009	17.09.201
7	W		ul. 28 Czerwca 1956 r. 160a	sch	123	176	brak	0	0	tak	tak	tak		R.S.M.H. Ceglarskiego rok budowy 1961	52.38729444	16.91633611	29.04.2009	18.09.201

## 2.2.2.17.25.2. Raport SIP WZKiB Syreny

Raport dostępny dla warstwy Wydział Zarządzania Kryzysowego i Bezpieczeństwa > Syreny sprawne, Syreny niesprawne, Syreny zdemontowane.

**Baza Wydziału Zarządzania Kryzysowego i Bezpieczeństwa**

WYBIERZ KATEGORIĄ: Kamery Schrony i ukrycia przeciwlotnicze Syreny

dtz

Wybrano kategorią: **Syreny (punkty alarmowe)**

WYSZUKAJ SYRENY  
WG KRYTERIÓW: WYBIERZ DZIELNICĄ: WYBIERZ ULICĄ: WYBIERZ PA: WYBIERZ TYP SYRENY: WYBIERZ SPRAWNOŚĆ: Szukaj

Objaśnienia do tabeli  
\* Dz. => Dzielnica: **G**-Grunwald; **J**-Jeźczyce; **NM**-Nowe Miasto; **SM**-Stare Miasto; **W**-Wilda

Lp.	Dz.	Mapa	PA	Wys. [m n.p.m.]	Adres	Lokalizacja	Typ radia	Typ syreny	Moc syreny [kW]	SprawnośĆ	Gospodarz	Uwagi	Szer. geogr.
1	W		PA079	77	ul. 28 Czerwca 1956 r. 209	Korytarz/		mechaniczna	4	zdemontowana	Diuna Dom Tel.8354039 / 8334903	ZDEMONTOWANA w dniu 22.04.2010 r.	52.3827777762338
2	W		PA080	74	ul. 28 Czerwca 1956 r. 261	Parter/parter	Rexon	mechaniczna	4	sprawna		Stan na dzień 03.09.2009 r. Sprawdzono w kwietniu 2010 r. "ALERT"	52.377499998251
3	NM		PA115	65	os. Armii Krajowej 31	Klatka schodowa/ klatka schodowa	Rexon	mechaniczna	5,5	sprawna		Wymiana przewodu antenowego. Naprawiono w miesiacu wrzeLniu 2009 r.	52.3805555532809
4	NM		PA135	71	ul. Bałtycka 33			mechaniczna		niesprawna		Sprawdzono w dniu 02.03.09r. - brak jakichkolwiek urzAdzeł sterujących. UrzAdzenie istnieje mocno zdewastowane - stan na dzień 21.05.2009 r. Sprawdzono w dniu 21.05.2010 r.	52.4269722207295

DŁ. geogr.	Data wstaw.	Data edycji
16.912222237621	23.04.2010	
16.9074999997884	06.05.2010	
16.9486111133253	18.09.2009	
16.974666667002	01.09.2010	

### 2.2.2.17.25.3. Raport SIP mapa - Baza WZKiB Kamery

Raport dostępny dla warstwy Wydział Zarządzania Kryzysowego i Bezpieczeństwa > Kamery istniejące i Kamery projektowane.

**Baza Wydziału Zarządzania Kryzysowego i Bezpieczeństwa**

WYBIERZ KATEGORIĄ: Kamery Schrony i ukrycia przeciwlotnicze Syreny

dtz

Wybrano kategorią: **Kamery**

WYSZUKAJ KAMERY  
WG KRYTERIÓW: WYBIERZ DZIELNICĄ: WYBIERZ LOKALIZACJĄ: WYBIERZ RODZAJ: WYBIERZ STATUS KAMERY: WYBIERZ PODSTAWĄ WPISU DO ZASOBU: Szukaj

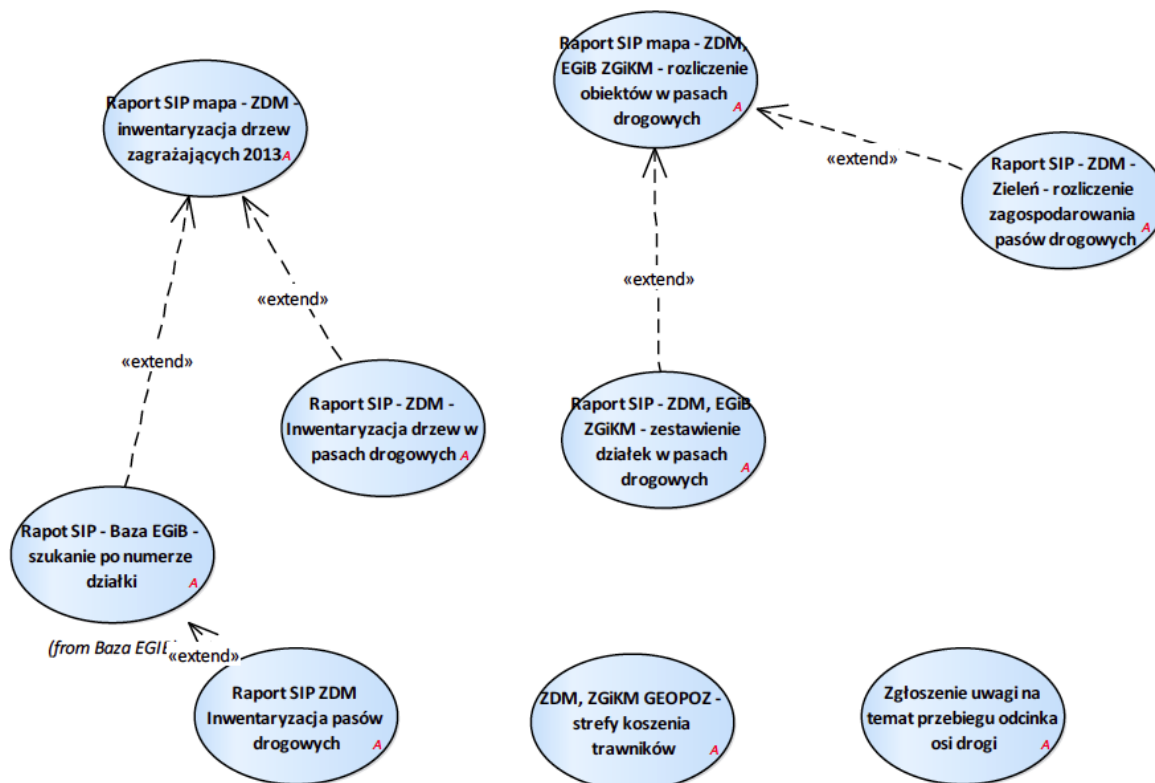
Objaśnienia do tabeli  
\* Dz. => Dzielnica: **G**-Grunwald; **J**-Jeźczyce; **NM**-Nowe Miasto; **SM**-Stare Miasto; **W**-Wilda

Lp.	Dz.	Mapa	Lokalizacja opis	Lokalizacja	Rodzaj	Status kamery	SpsÅlb wprowadzenia do zasobu	Lokalizacja ogÅlna	Szer. geogr.	DŁ. geogr.	Data wstaw.	Data edycji
1	J		1051s Bukowska / Edwardowo 1	Bukowska	kamera monitoringu istniejącego	wykonany	pomiar bezpieczeŁnrdni	Bukowska	52.4124861099028	16.8472944459731		

Projekt i opracowanie: Dział Rozwoju i Wdrożenia SIP | Michał Michałowski, tel. 61-827-16-56, michal.michalowski@geopoz.poznan.pl | Paweł Czajka, tel. 61-827-16-98, pawel.czajka@geopoz.poznan.pl



## 2.2.2.17.26. Tematy Zarządu Dróg Miejskich ZDM



Rysunek 48 – ZDM

## 2.2.2.17.26.1. Raport SIP - ZDM - Inwentaryzacja drzew w pasach drogowych

Raport uruchamiany dla warstwa znajdujących się w grupie :

## 1. ZDM &gt; Inwentaryzacja drzew

Zarząd Dróg Miejskich - Inwentaryzacja drzew w pasach drogowych Krzysztof Cymbulski ESRI - umowa 01.12.2017r. (ESRI2017) Powrót do strony głównej

Zestawienie zawiera drzewa zinventaryzowane numerycznie na mapie zasadniczej ZGiKM GEOPOZ - baza obiektowa prowadzona jest w pełnym zakresie dla następujących obrębów ewidencyjnych:  
 1. Morasko 2, Umultowo 3, Radoliewo 4, Śródkta 5, Karolin 6, Rataje 7, Chartowo 8, Żegrze 9, Starijka 10, Komandoria 11, Wilka 12, Winiary 13, Wielkie 14, Kiekrz.  
 Baza danych miasta Poznania uzupełniana jest sukcesywnie od 2010 roku wszystkimi wynikami prac geodezyjnych, które zostały przyjęte do zasobu geodezyjnego i kartograficznego.

Inwentaryzacja drzew zagrażających 2013 Wprowadź ulicę:  Wyślij

**Zarząd Dróg Miejskich - Inwentaryzacja drzew w pasach drogowych**

od 1 do 25 pokaż następne 25  
236 - liczba znalezionych

typ	ulica	widok	mapa
dr. powiatowa	ul. 27 Grudnia <a href="#">uwaga! Przebieg pasa drogowego do weryfikacji!</a>	<input type="button" value="widok"/>	<input type="button" value="mapa"/>
dr. powiatowa	ul. 28 Czerwca 1956 r.	<input type="button" value="widok"/>	<input type="button" value="mapa"/>
dr. wojewódzka	ul. 28 Czerwca 1956 r. <a href="#">uwaga! Przebieg pasa drogowego do weryfikacji!</a>	<input type="button" value="widok"/>	<input type="button" value="mapa"/>
dr. powiatowa	ul. 3 Maja	<input type="button" value="widok"/>	<input type="button" value="mapa"/>
dr. powiatowa	ul. abpa Antoniego Baraniaka <a href="#">uwaga! Przebieg pasa drogowego do weryfikacji!</a>	<input type="button" value="widok"/>	<input type="button" value="mapa"/>
dr. powiatowa	ul. abpa Walentego Dymka <a href="#">uwaga! Przebieg pasa drogowego do weryfikacji!</a>	<input type="button" value="widok"/>	<input type="button" value="mapa"/>
dr. powiatowa	Al. Aleje Solidarności <a href="#">uwaga! Przebieg pasa drogowego do weryfikacji!</a>	<input type="button" value="widok"/>	<input type="button" value="mapa"/>
dr. powiatowa	ul. Antoniego św. <a href="#">uwaga! Przebieg pasa drogowego do weryfikacji!</a>	<input type="button" value="widok"/>	<input type="button" value="mapa"/>

po wskazaniu ulicy



## Zarząd Dróg Miejskich - Inwentaryzacja drzew w pasach drogowych

Krzysztof Cybulski ESRI - umowa 01.12.2017r. (ESRI2017) Powrót do strony głównej

Zestawienie zawiera drzewa zinventaryzowane numerycznie na mapie zasadniczej ZGIKM GEOPOZ - baza obiektowa prowadzona jest w pełnym zakresie dla następujących obrębów ewidencyjnych: 1. Morasko 2. Umultowo 3. Radojewo 4. Śródka 5. Karolin 6. Rataje 7. Chartowo 8. Żegrze 9. Starołęka 10. Komandoria 11. Wilda 12. Winiary 13. Wielkie 14. Kiekrz  
Baza danych miasta Poznania uzupełniana jest sukcesywnie od 2010 roku wszystkimi wynikami prac geodezyjnych, które zostały przyjęte do zasobu geodezyjnego i kartograficznego.

Inwentaryzacja drzew zagrażających 2013

Wprowadź ulicę: 

## Zarząd Dróg Miejskich - Inwentaryzacja drzew w pasach drogowych

od 1 do 1

1 - liczba znalezionych

typ	ulica					
dr. powiatowa	ul. Szylinga Arnolda uwaga! Przebieg pasa drogowego do weryfikacji					
		<input type="button" value="widok"/>	<input type="button" value="mapa"/>			
l.p.	id drzewa w mapie zasadniczej	kod wg GEO-INFO	rodzaj drzewa	nr inw.	nazwa łacińska	nazwa polska

od 1 do 1

## 2.2.2.17.26.2. Raport SIP - ZDM - Zielen - rozliczenie zagospodarowania pasów drogowych

## ZDM, ZGIKM GEOPOZ - zielen - rozliczenie zagospodarowania pasów drogowych

Powrót do strony głównej

zmień styl:  
**standard**

wydruk

wybierz pas drogowy

od 1 (48-liczba znalezionych obszarów)

ZDM, ZGIKM GEOPOZ - zielen - rozliczenie zagospodarowania pasów drogowych							
w pionie							
id	nazwa	kategoria drogi	zielen niska - powierzchnia całkowita	zielen niska - powierzchnia w pasie drogowym	zielen wysoka - powierzchnia całkowita	zielen wysoka - powierzchnia w pasie drogowym	
><	><	><	><	><	><	><	
=							<input type="button" value="szukaj"/> <input type="button" value="wyczyść"/> <input type="button" value="mniej opcji"/>
4244	Grochowska	powiatowa	42.16	42	0	0	
4244	Grochowska	powiatowa	9.28	9	0	0	
4244	Grochowska	powiatowa	11.18	11	0	0	
4244	Grochowska	powiatowa	17.39	17	0	0	
4244	Grochowska	powiatowa	20.04	20	0	0	
4244	Grochowska	powiatowa	24.01	24	0	0	
4244	Grochowska	powiatowa	32.36	32	0	0	
4244	Grochowska	powiatowa	7.19	7	0	0	
4244	Grochowska	powiatowa	6.08	6	0	0	
4244	Grochowska	powiatowa	37.76	38	0	0	
4244	Grochowska	powiatowa	62.08	62	0	0	
4244	Grochowska	powiatowa	36.92	37	0	0	
4244	Grochowska	powiatowa	22.94	23	0	0	
4244	Grochowska	powiatowa	23.74	24	0	0	
4244	Grochowska	powiatowa	27.43	27	0	0	
4244	Grochowska	powiatowa	8.2	8	0	0	

## 2.2.2.17.26.3. Raport SIP - ZDM, EGIB ZGIKM - zestawienie działek w pasach drogowych

## ZDM, EGIB ZGIKM GEOPOZ - zestawienie działek w pasach drogowych

Krzysztof Cybulski ESRI - umowa 01.12.2017r. (ESRI2017) Powrót do strony głównej

zmień styl: **standard** wydruk



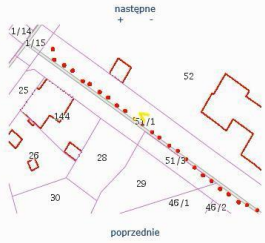


wybierz pas drogowy

od 1 (29-liczba znalezionych działek)

ZDM, EGIB ZGIKM GEOPOZ - zestawienie działek w pasach drogowych										
w pionie										
id	id działki	nazwa	kategoria drogi	obręb/arkusz/działka	powierzchnia całkowita	powierzchnia w pasie drogowym	kw	właściciel	władający	
><	><	><	><	><	><	><	><	><	><	
=										<input type="button" value="szukaj"/> <input type="button" value="wyczyść"/> <input type="button" value="mniej opcji"/>
4244	29129	Grochowska	powiatowa	39/16/9/4	101	138	PO1P/00013192/0	Skarb Państwa,	- Rodz. upraw.: Gospodarowanie zasobem nieruchomości SP oraz gminnymi powiatowymi i wojewódzkimi zasobami nieruchomości,	mapa SIP Portal SIP: std zbiorca OpenStreetMap: mapa Google Maps: mapa satelita
4244	29355	Grochowska	powiatowa	39/16/9/3	958	645	Akta KW 4061 AR 12709	Skarb Państwa,	- Rodz. upraw.: Gospodarowanie zasobem nieruchomości SP oraz gminnymi powiatowymi i wojewódzkimi zasobami nieruchomości,	mapa SIP Portal SIP: std zbiorca OpenStreetMap: mapa Google Maps: mapa satelita

2.2.2.17.26.4. Raport SIP ZDM Inwentaryzacja pasów drogowych

ZDM Inwentaryzacja pasów drogowych Krzysztof Cybulski ESRI - umowa 01.12.2017r. (ESRI2017) Powrót do strony głównej

Inwentaryzacja pasów drogowych Zarząd Drog Miejskich		Bergera data zdjęcia: 2009-12-09 azymut zdjęcia: 304.12 ° wskazano działkę: 61/13/28 odległość zdjęcia od działki 61/13/28: 22.7 m
		
odcinki sąsiadujące z węzłami odcinka Bergera: Bergera Bergera		przejazd: w kierunku zgodnym z przebiegiem odcinka, kamery: główna, pomocnicza, krawężnikowa, tylna, numer przejazdu: pierwszy.

W związku z przeniesieniem usług do nowej bazy ORACLE, dane w nich przedstawiane mogą być nieaktualne i niekompletne. Przeszamy użytkowników SIP za utrudnienia w pracy. Patrz wykaz zmian dotyczących przeniesienia tych usług

Na podstawie danych SIT nr ewidencyjny 30.0001.2006 <a href="#">help</a> Projekt graficzny i wykonanie: System Informacji Przestrzennej ZGKiM GEOPOZ	Dokument do użytku wewnętrznego w jednostce organizacyjnej (Wydział) ESRI - umowa 01.12.2017r. ESRI2017 Sprządzająca: ██████████ Data: 22-01-2018 13:01:52
---	--

2.2.2.17.26.5. Raport SIP mapa - ZDM - inwentaryzacja drzew zagrażających 2013

Wywołanie dla obiektów warstwy:

1. ZDM > Inwentaryzacja drzew

Zarząd Drog Miejskich - inwentaryzacja drzew zagrażających 2013 Krysztof Cybulski ESRI - umowa 01.12.2017r. (ESRI2017) Powrót do strony głównej

inwentaryzacja drzew w pasach drogowych

gatunek drzewa  
 status  
 adres  
 dzielnica

od 1 (1-liczba znalezionych drzew)

id	nr drzewa	WGS_B	WGS_L	gatunek	status	adres	dzielnica	dane Ewidencji Gruntów i Budynków					
								nr działki	prezentacja na mapie	właściciel	władający	położenie działki	
10	3	52.40413783	16.89235167	lipa drobnolistna	PIEL	ul. Wojskowa	Grunwald		39/13/18/2		Miasto Poznań,	- Rodz. upraw.: Gospodarowanie zasobem nieruchomości SP oraz gminnymi powiatowymi i wojewódzimi zasobami nieruchomości. (* dr na pozostałych)	ul. Wojskowa

2.2.2.17.26.6. Raport SIP mapa - ZDM, EGİB ZGİKM - rozliczenie obiektów w pasach drogowych

Raport uruchamiany z warstwy:

1. ZDM> Drogi publiczne zarządzane przez Prezydenta Miasta Poznania > Drogi powiatowe - powierzchniowe modele odcinków ulic
2. ZDM> Drogi publiczne zarządzane przez Prezydenta Miasta Poznania > Drogi gminne - powierzchniowe modele odcinków ulic
3. ZDM> Drogi publiczne zarządzane przez Prezydenta Miasta Poznania > Drogi wojewódzkie - powierzchniowe modele odcinków ulic
4. ZDM> Drogi publiczne zarządzane przez Prezydenta Miasta Poznania > Drogi krajowe - powierzchniowe

## modele odcinków ulic

ZDM, EGIB ZGIKM GEOPOZ - rozliczenie obiektów w pasach drogowych Powrót do strony głównej

zmierni styl: **standard** wydruk

od 1 (1-liczba znalezionych pasów drogowych)

ZDM, EGIB ZGIKM GEOPOZ - rozliczenie obiektów w pasach drogowych			
OBJECTID	KATEGORIA_DROGI_NAZWA	NAZWA	
4244	powiatowa	Grochowska	Portal SIP: std zbiorcza mapa SIP OpenStreetMap: mapa Google Maps: mapa satelita

od 1 (1-liczba znalezionych pasów drogowych)

mapa  
mapa zbiorcza SIP standard

## 2.2.2.17.26.7. ZDM, ZGIKM GEOPOZ - strefy koszenia trawników

ZDM, ZGIKM GEOPOZ - strefy koszenia trawników Powrót do strony głównej

zmierni styl: **standard** wydruk

wybrano wszystkie - wybierz strefę 1A 2A 2B 2C 3A 3B 3C 4A 4B 4C 5A 6A 6B 6C 6D 6E

od 1 (1959-liczba znalezionych ulic w strefach koszenia)

ZDM, ZGIKM GEOPOZ - strefy koszenia trawników					
strefa koszenia	nazwa pasa drogowego	powierzchnia trawników wewnątrz pasa	liczba trawników	powierzchnia całkowita trawników	
4A	*** brak nazwy ***				3553651
3A	*** brak nazwy ***	3511	5	5048.09	277158
4C	*** brak nazwy ***				274567
5A	*** brak nazwy ***	363	1	365.69	275352
3B	*** brak nazwy ***	14353	14	14499.73	1550
2B	*** brak nazwy ***				4420
3C	*** brak nazwy ***	766	10	1143.91	168055
1A	*** brak nazwy ***				275919
6D	*** brak nazwy ***	73	9	3085.08	1428499
6A	*** brak nazwy ***	10	1	1334.46	275667
6C	*** brak nazwy ***				3553612
4B	*** brak nazwy ***	1	1	26.24	274949
1A	23 Lutego	74	42	74.16	277603

## 2.2.2.17.26.8. Zgłoszenie uwagi na temat przebiegu odcinka osi drogi

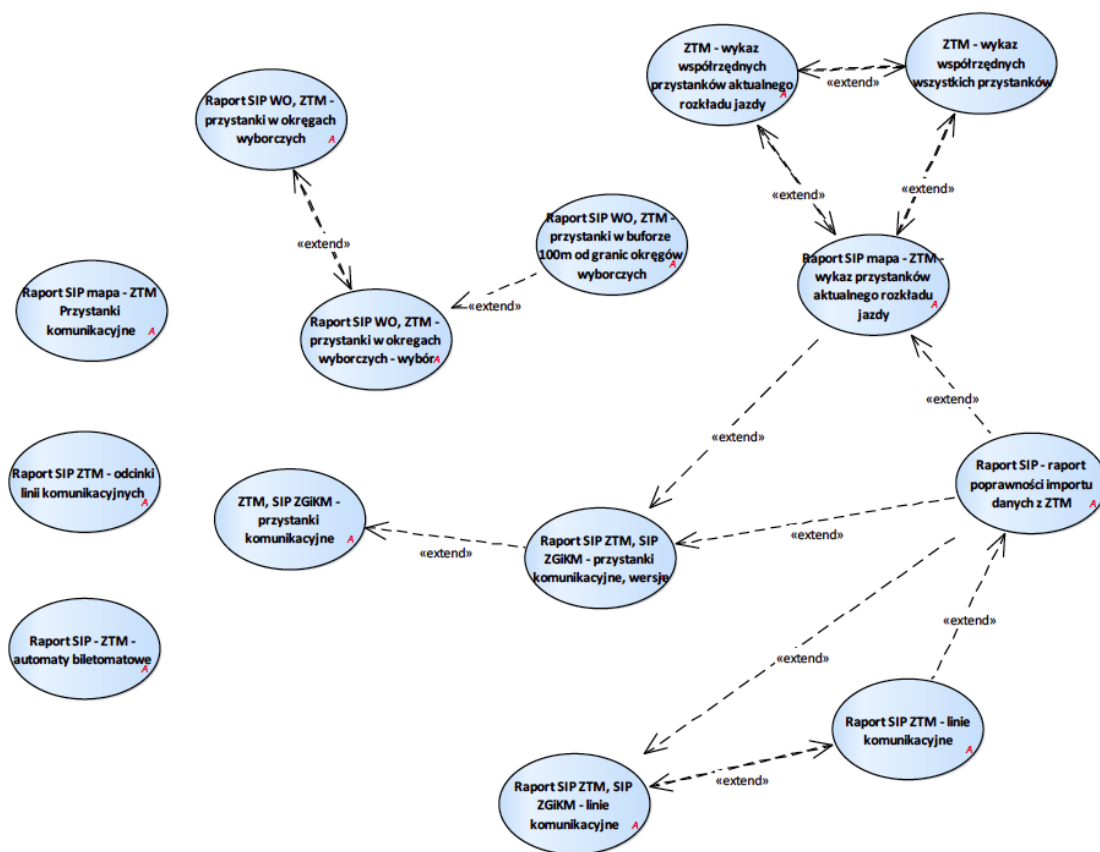
Adres usługi: data/ulice\_adresy\_uwagi/uwagi.php

Zgłoszenie uwagi na temat przebiegu odcinka osi drogi Powrót do strony głównej

**NIE PODANO IDENTYFIKATORA ODCINKA!**

<p>Na podstawie danych SIT nr ewidencyjny 30.0001.2006</p> <p>Projekt graficzny wykonanie: System Informacji Przestrzennej ZGIKM GEOPOZ dostęp limitowany - po admin</p>	<p>Dokument do użytku wewnętrznego w (Jednostka organizacyjna/Wydział)</p> <p>Sporządził(a): Data 13-02-2018 13:58:38</p>
--	---

## 2.2.2.17.27. Tematy Zarządu Transportu Miejskiego ZTM



Rysunek 49 – ZTM

## 2.2.2.17.27.1. Raport SIP - ZTM - automaty biletowe

Automaty biletowe - Zarząd Transportu Miejskiego Powrót do strony głównej

Pomoc Szukaj biletomatu:  Wybierz

od 1 do 25 (z 70) [pokaż następne 25](#) [pokaż wszystkie](#)

galeria/id	opis	szczegółowy opis	numer automatu biletowego	mapa
 34	Arciszewskiego [ARC902]	Przystanek autobusowy przy ul. Krzysztofa Arciszewskiego w kierunku ul. Helmańskiej	901	<a href="#">mapa</a>
 14	AWF [AWF42]	Przystanek tramwajowy przy ul. Strzeleckiej w kierunku pl. Wiosny Ludów	902	<a href="#">mapa</a>
 53	Bałtyk [BALT]	Przy ul. Zwierzynieckiej przy rondzie Kaponiera przy przejściu podziemnym	925	<a href="#">mapa</a>

## 2.2.2.17.27.2. Raport SIP - raport poprawności importu danych z ZTM

ZTM - raport poprawności importu danych z ZTM Powrót do strony głównej

zmień styl: [standard](#)  
wydruk: [raport poprawności wykonania procedur importujących](#)  
[linie komunikacyjne](#)  
[wyjtki procedur](#)

od 1 (484-liczba znalezionych wersji)

ZTM - raport poprawności importu danych z ZTM							
w pionie							
VER	PRZYST	ODCINKI	LINE	START_DATE	END_DATE	SLOWNIK	
=	=	=	=	=	=	=	szukaj mniej opcji
347	OK	OK	OK	2018-01-13		ver 347 od 2018-01-13 do :347	
346	OK	OK	OK	2018-01-12	2018-01-12	ver 346 od 2018-01-12 do 2018-01-12,346	
345	OK	OK	OK	2018-01-11	2018-01-11	ver 345 od 2018-01-11 do 2018-01-11,345	
344	OK	OK	OK	2018-01-08	2018-01-10	ver 344 od 2018-01-08 do 2018-01-10,344	
343	OK	OK	OK	2018-01-04	2018-01-07	ver 343 od 2018-01-04 do 2018-01-07,343	
342	OK	OK	OK	2018-01-02	2018-01-03	ver 342 od 2018-01-02 do 2018-01-03,342	
341	OK	OK	OK	2018-01-01	2018-01-01	ver 341 od 2018-01-01 do 2018-01-01,341	
340	OK	OK	OK	2017-12-30	2017-12-31	ver 340 od 2017-12-30 do 2017-12-31,340	
339	OK	OK	OK	2017-12-19	2017-12-29	ver 339 od 2017-12-19 do 2017-12-29,339	
338	OK	OK	OK	2017-12-18	2017-12-18	ver 338 od 2017-12-18 do 2017-12-18,338	
337	OK	OK	OK	2017-12-09	2017-12-17	ver 337 od 2017-12-09 do 2017-12-17,337	
336	OK	OK	OK	2017-12-04	2017-12-08	ver 336 od 2017-12-04 do 2017-12-08,336	
335	OK	OK	OK	2017-12-02	2017-12-03	ver 335 od 2017-12-02 do 2017-12-03,335	
334	OK	OK	OK	2017-12-01	2017-12-01	ver 334 od 2017-12-01 do 2017-12-01,334	
333	OK	OK	OK	2017-11-29	2017-11-30	ver 333 od 2017-11-29 do 2017-11-30,333	

## 2.2.2.17.27.3. Raport SIP WO, ZTM - przystanki w buforze 100m od granic okręgów wyborczych

## 2.2.2.17.27.4. Raport SIP WO, ZTM - przystanki w okręgach wyborczych - wybór

Wydział Organizacyjny, Zarząd Transportu Miejskiego - przystanki w okręgach wyborczych - wybór Powrót do strony głównej

zmień styl: [standard](#)  
wydruk: [Przystanki w buforze 100m od granicy okręgu wyborczego \(kilkadziesiąt sekund\)](#)  
[XLS-Przystanki w buforze 100m od granicy okręgu wyborczego \(kilkadziesiąt sekund\)](#)

od 1 (7-liczba znalezionych okręgów wyborczych)

Wydział Organizacyjny, Zarząd Transportu Miejskiego - przystanki w okręgach wyborczych - wybór			
w pionie			
OKREG	PRZEGLĄDANE	XLS	
=	=	=	szukaj mniej opcji
I	pokaz przystanki	XLS	
II	pokaz przystanki	XLS	
III	pokaz przystanki	XLS	
IV	pokaz przystanki	XLS	
V	pokaz przystanki	XLS	
VI	pokaz przystanki	XLS	
VII	pokaz przystanki	XLS	

od 1 (7-liczba znalezionych okręgów wyborczych)

Na podstawie danych SIT nr ewidencyjny 30.0001.2006  
Projekt graficzny i wykonanie:  
System Informacji Przestrzennej ZGIKM GEOPOZ

Dokument do użytku wewnętrznego w  
(jednostka organizacyjna Wydział)  
Sprawozdanie  
Data 24.01.2018 13:00:16

## 2.2.2.17.27.5. Raport SIP WO, ZTM - przystanki w okręgach wyborczych

Wydział Organizacyjny, Zarząd Transportu Miejskiego - przystanki w okręgach wyborczych Powrót do strony głównej

zmień styl: [standard](#)  
wydruk: [lista okręgów](#)

od 1 (919-liczba znalezionych przystanków)

Wydział Organizacyjny, Zarząd Transportu Miejskiego - przystanki w okręgach wyborczych					
w pionie					
OKREG	STOP_CODE	STOP_NAME	UWAGI	VER	
=	=	=	=	=	szukaj wyczyść mniej opcji
II	p	Ogrody - Lusówko Kościół	położenie przybliżone!	349	
II	p	Ogrody - Lusówko Kościół	położenie przybliżone!	349	
II	n	Kacza - Rondo Kaponiera	położenie przybliżone!	349	
II	n	Kacza - Rondo Kaponiera	położenie przybliżone!	349	
II	n	Kacza - Rondo Kaponiera	położenie przybliżone!	349	
II	n	Kacza - Rondo Kaponiera	położenie przybliżone!	349	
II	n	Kacza - Rondo Kaponiera	położenie przybliżone!	349	
II	n	Kacza - Rondo Kaponiera	położenie przybliżone!	349	
II	n	Kacza - Rondo Kaponiera	położenie przybliżone!	349	
II	n	Kacza - Rondo Kaponiera	położenie przybliżone!	349	



2.2.2.17.27.6. Raport SIP ZTM - linie komunikacyjne

Zarząd Transportu Miejskiego - linie komunikacyjne ostatnia aktualizacja od 24-01-2018 01:01:00 do 24-01-2018 01:15:01

Miasto Poznań - MPK

wersja 349 od 2018-01-23 do wszystkie OK

**USŁUGA W TRAKCIE PRZEBUDOWY!**

**autobusy:**  
44, 45, 46, 47, 48, 49, 50, 51, 52, 54, 55, 56, 57, 58, 59, 60, 61, 62, 63, 64, 65, 66, 67, 68, 69, 71, 73, 74, 75, 76, 77, 78, 79, 80, 81, 82, 83, 84, 85, 86, 87, 89, 90, 91, 92, 93, 94, 95, 96, 98,

**autobusy nocne:**  
231, 232, 233, 234, 235, 236, 237, 238, 239, 240, 242, 243, 244, 245, 246, 247, 248, 249, 251, 252,

**autobusy podmiejskie:**  
312, 320, 321, 322, 323, 341, 342, 348, 396, 397, 398, 431, 432, 435, 511, 512, 527, 602, 603, 610, 611, 614, 616, 651, 690, 701, 702, 703, 704, 710, 716, 727, 729, 801, 802, 803, 804, 811, 812, 813, 821, 830, 832, 833, 834, 882, 891, 893, 901, 902, 903, 904, 905, 907, 911,

**tramwaje:**  
1, 10, 11, 12, 13, 14, 15, 16, 17, 18, 2, 23, 29, 3, 4, 5, 6, 7, 8, 9,

**tramwaje nocne:**  
201,

raport poprawności importu danych z ZTM  
wszystkie linie komunikacyjne w jednej tabeli  
archiwalne rozkłady jazdy do 30.06.2014r.

po wybraniu linii pokazuje się przebieg

id	symbol typu linii komunikacyjnej	typ linii komunikacyjnej	numer	kierunek	wersja rozkładu jazdy	okres obowiązywania rozkładu jazdy	przebieg linii	legenda	długość linii w metrach
165617	A	linia autobusowa	74	kierunek: Małe Garbary	349	od 2018-01-23 do odwołania	OS SOBIESKIEGO - Strzyńskiego - Szymanowskiego - Opieńskiego - Umultowska - Połabska - Aleje Solidarności - Murawa - Słowiańska - Szelągowska - Garbary - Królowej Jadwigi - Krzywoustego - Zamenhofska - Orta - Pawia - Inflancka - Kurlandzka - OS. ORLA BIAŁEGO	M - kurs skrócony do Małych Garbar	8431
165738	A	linia autobusowa	74	kierunek: Os. Orta Białego	349	od 2018-01-23 do odwołania	OS SOBIESKIEGO - Strzyńskiego - Szymanowskiego - Opieńskiego - Umultowska - Połabska - Aleje Solidarności - Murawa - Słowiańska - Szelągowska - Garbary - Królowej Jadwigi - Krzywoustego - Zamenhofska - Orta - Pawia - Inflancka - Kurlandzka - OS. ORLA BIAŁEGO	M - kurs skrócony do Małych Garbar	6134
165816	A	linia autobusowa	74	kierunek: Małe Garbary	349	od 2018-01-23 do odwołania	OS SOBIESKIEGO - Strzyńskiego - Szymanowskiego - Opieńskiego - Umultowska - Połabska - Aleje Solidarności - Murawa - Słowiańska - Szelągowska - Garbary - Królowej Jadwigi - Krzywoustego - Zamenhofska - Orta - Pawia - Inflancka - Kurlandzka - OS. ORLA BIAŁEGO	M - kurs skrócony do Małych Garbar	8369
165849	A	linia autobusowa	74	kierunek: Os. Sobieskiego	349	od 2018-01-23 do odwołania	OS ORLA BIAŁEGO - Inflancka - Pawia - Orta - Zamenhofska - Krzywoustego - Garbary - Kazimierza Wielkiego - Mostowa - Słowiańska - Szelągowska - Słowiańska - Murawa - Aleje Solidarności - Połabska - Umultowska - Opieńskiego - Szymanowskiego - Smoleńska - Strzyńskiego - OS. SOBIESKIEGO	R - kurs skrócony do Ronda Rataje	15066
165954	A	linia autobusowa	74	kierunek: Os. Orta Białego	349	od 2018-01-23 do odwołania	OS SOBIESKIEGO - Strzyńskiego - Szymanowskiego - Opieńskiego - Umultowska - Połabska - Aleje Solidarności - Murawa - Słowiańska - Szelągowska - Garbary - Królowej Jadwigi - Krzywoustego - Zamenhofska - Orta - Pawia - Inflancka - Kurlandzka - OS. ORLA BIAŁEGO	M - kurs skrócony do Małych Garbar	3670
166043	A	linia autobusowa	74	kierunek: Os. Orta Białego	349	od 2018-01-23 do odwołania	OS SOBIESKIEGO - Strzyńskiego - Szymanowskiego - Opieńskiego - Umultowska - Połabska - Aleje Solidarności - Murawa - Słowiańska - Szelągowska - Garbary - Królowej Jadwigi - Krzywoustego - Zamenhofska - Orta - Pawia - Inflancka - Kurlandzka - OS. ORLA BIAŁEGO	M - kurs skrócony do Małych Garbar	14505
166083	A	linia autobusowa	74	kierunek: Os. Sobieskiego	349	od 2018-01-23 do odwołania	OS ORLA BIAŁEGO - Inflancka - Pawia - Orta - Zamenhofska - Krzywoustego - Garbary - Kazimierza Wielkiego - Mostowa - Garbary - Szelągowska - Słowiańska - Murawa - Aleje Solidarności - Połabska - Umultowska - Opieńskiego - Szymanowskiego - Smoleńska - Strzyńskiego - OS. SOBIESKIEGO	R - kurs skrócony do Ronda Rataje	8312
166085	A	linia autobusowa	74	kierunek: Rondo Rataje	349	od 2018-01-23 do odwołania	OS ORLA BIAŁEGO - Inflancka - Pawia - Orta - Zamenhofska - Krzywoustego - Garbary - Kazimierza Wielkiego - Mostowa - Garbary - Szelągowska - Słowiańska - Murawa - Aleje Solidarności - Połabska - Umultowska - Opieńskiego - Szymanowskiego - Smoleńska - Strzyńskiego - OS. SOBIESKIEGO	R - kurs skrócony do Ronda Rataje	3674

2.2.2.17.27.7. Raport SIP ZTM - odcinki linii komunikacyjnych

ZTM - odcinki linii komunikacyjnych Powrót do strony głównej

zmień styl: standard, wydruk

1 od 1 (4735076-liczba znalezionych odcinków)

OBJECTID	KOD	TYTUŁ	OPIS	WERSJA	NR_LINII	TYP	TRU_FAL	ID_PRZYST_OD	ID_PRZYST_DO
1127207	4761	linia autobusowa nr 49 odcinek GORC30 RAKO03, wersja rozkładu od 2014-07-01, przybliżony przebieg linii Górczyn - Azalowa	Górczyn - Azalowa	1	49	b	false	GORC30	RAKO03
1127208	4761	linia autobusowa nr 49 odcinek RAKO03 RAKO01, wersja rozkładu od 2014-07-01, przybliżony przebieg linii Górczyn - Azalowa	Górczyn - Azalowa	1	49	b	false	RAKO03	RAKO01
1127209	4761	linia autobusowa nr 49 odcinek RAKO01 LESZ01, wersja rozkładu od 2014-07-01, przybliżony przebieg linii Górczyn - Azalowa	Górczyn - Azalowa	1	49	b	false	RAKO01	LESZ01
1127210	4761	linia autobusowa nr 49 odcinek LESZ01 SMIE01, wersja rozkładu od 2014-07-01, przybliżony przebieg linii Górczyn - Azalowa	Górczyn - Azalowa	1	49	b	false	LESZ01	SMIE01
1127211	4761	linia autobusowa nr 49 odcinek SMIE01 BOWE01, wersja rozkładu od 2014-07-01, przybliżony przebieg linii Górczyn - Azalowa	Górczyn - Azalowa	1	49	b	false	SMIE01	BOWE01
1127212	4761	linia autobusowa nr 49 odcinek BOWE01 JESI01, wersja rozkładu od 2014-07-01, przybliżony przebieg linii Górczyn - Azalowa	Górczyn - Azalowa	1	49	b	false	BOWE01	JESI01
1127213	4761	linia autobusowa nr 49 odcinek JESI01 OPOL02, wersja rozkładu od 2014-07-01, przybliżony przebieg linii Górczyn - Azalowa	Górczyn - Azalowa	1	49	b	false	JESI01	OPOL02
1127214	4761	linia autobusowa nr 49 odcinek OPOL02 DEEC02, wersja rozkładu od 2014-07-01, przybliżony przebieg linii Górczyn - Azalowa	Górczyn - Azalowa	1	49	b	false	OPOL02	DEEC02
1127215	4761	linia autobusowa nr 49 odcinek DEEC02 DEEC07, wersja rozkładu od 2014-07-01, przybliżony przebieg linii Górczyn - Azalowa	Górczyn - Azalowa	1	49	b	false	DEEC02	DEEC07



2.2.2.17.27.8. Raport SIP ZTM, SIP ZGiKM - linie komunikacyjne

ZTM, SIP ZGiKM - linie komunikacyjne Powrót do strony głównej

zmień styl: **standard** wydruk  
 zestawienie linii komunikacyjnych  
 raport poprawności importu danych z ZTM  
 od 1 (686-liczba znalezionych linii)

id	symbol typu linii komunikacyjnych	typ linii komunikacyjnych	numer	skierunek	wersja rozkładu jazdy	okres obowiązywania rozkładu jazdy	przebieg linii	legenda	długość linii w metrach
165424	A	linia autobusowa	397	skierunek: Trzaskowo/Wieś	349	od 2018-01-23 do odwołania	PROMNICE KLONOWA - Bolechowo-Os. Wojska Polskiego - Bolechowo/Poigonowa - Trzaskowo/Trzaskowo - TRZASKOWO WIEŚ	P - Kurs wydłużony do Potasze/Jodłowa, dalej jako linia 396 S - kursyje w dni nauki szkolnej	5489
165425	A	linia autobusowa	512	skierunek: Franowo	349	od 2018-01-23 do odwołania	BORÓWIEC SZKOŁA - Borowiec/Główna - Kamionki/Poznańska - Kamionki/Mosłowa - Szczynki/Jezorna - Konniko/Radiowa - Konniko/Piarska - Szczynki/Wapólna - Konniko/Piarska - Konniko/Gutenberga - Zerniki/Zerniki - Jaryszki/Ostrowska - Ostrowska - Tarnowska - Pabianiska - Pokrzywno - Torowa - Wiatraczna - Kurlandzka - SZWACJARSKA - FRANOWO	K - Kurs przez Kamionki/Szkoła S - Kurs bez wjazdu do Szczynki/Pięga Z - Kurs przez Zerniki/Wieś	26684
165426	A	linia autobusowa	512	skierunek: Zerniki/Wieś	349	od 2018-01-23 do odwołania	FRANOWO - Kurlandzka - Bobrzańska - Torowa - Pokrzywno - Pabianiska - Tarnowska - Ostrowska - Jaryszki/Ostrowska - Zerniki/Zerniki - Konniko/Gutenberga - Konniko/Telewizyjna - Konniko/Piarska - Szczynki/Wapólna - Konniko/Piarska - Konniko/Radiowa - Szczynki/Jezorna - Kamionki/Mosłowa - Kamionki/Poznańska - Borowiec/Główna - Borowiec/Szkoła - BORÓWIEC SZKOŁA	D - Kurs do Borowiec/Dębowa K - kurs przez Kamionki/Szkoła S - Kurs bez wjazdu do Szczynki/Pięga W - Kurs do Zerniki/Wieś Z - Kurs przez Zerniki/Wieś	14867

2.2.2.17.27.9. Raport SIP ZTM, SIP ZGiKM - przystanki komunikacyjne, wersje

ZTM, SIP ZGiKM - przystanki komunikacyjne, wersje Powrót do strony głównej

zmień styl: **standard** wydruk  
 raport poprawności importu danych z ZTM  
 od 1 (304-liczba znalezionych linii)

OBJECTID	opis zbiorczy linii obowiązywał przez przystanek	kontrola poprawności połączenia przystanku	wersja rozkładu	okres obowiązywania wersji rozkładu jazdy	typ przystanku: b-autobusowy n-autobusowy nocny p-autobusowy popołudniowy t-tramwajowy x-tramwajowy nocny	numer przystanku	numer linii	skróty opis linii
1198385	przystanek autobusowy podmiejski nr KFDWR01 Karlowice Dwór, na linii 323, kurs Tuczno Pięta - Rondo Śródka		42	od 2015-01-01 do 2015-01-05	p	KFDWR01 aktualna wersja	323	Tuczno Pięta - Rondo Śródka Portal SIP: stł zbiorcza OpenStreetMap: mapa satelita
1204146	przystanek autobusowy podmiejski nr KFDWR01 Karlowice Dwór, na linii 323, kurs Tuczno Pięta - Rondo Śródka		43	od 2015-01-06 do 2015-01-08	p	KFDWR01 aktualna wersja	323	Tuczno Pięta - Rondo Śródka Portal SIP: stł zbiorcza OpenStreetMap: mapa satelita
1215214	przystanek autobusowy podmiejski nr KFDWR01 Karlowice Dwór, na linii 323, kurs Tuczno Pięta - Rondo Śródka		44	od 2015-01-09 do 2015-01-12	p	KFDWR01 aktualna wersja	323	Tuczno Pięta - Rondo Śródka Portal SIP: stł zbiorcza OpenStreetMap: mapa satelita

2.2.2.17.27.10. Raport SIP mapa - ZTM - wykaz przystanków aktualnego rozkładu jazdy

Raport wywoływany dla warstwy Zarząd Transportu Miejskiego > przystanki autobusowe (wszystkie warstwy przystanków).

ZTM - wykaz przystanków aktualnego rozkładu jazdy Powrót do strony głównej

zmień styl: **standard** wydruk  
 wykaz współrzędnych obowiązujących pkt. przystanków  
 wykaz współrzędnych wszystkich pkt. przystanków  
 od 1 (1-liczba znalezionych przystanków)

id	nr przystanku	numery linii komunikacyjnych	opis szczegółowy	typ linii: b-autobusowa, p-autobusowa podmiejska, t-tramwajowa, n-autobusowa nocna, x-tramwajowa nocna	wersja rozkładu	kod
2876	KRAS01	64	ZTM przystanek autobusowy nr KRAS01 Kraszewskiego, na linii 64, kurs Puszkińska - Kacza (rozkład ver.347, ważny od 2018.01.13)	b	347	1539

od 1 (1-liczba znalezionych przystanków)

mapa  
 mapa zbiorcza SIP standard

Treść dostępna w Szczegółach

ZTM, SIP ZGIKM - przystanki komunikacyjne, wersje Powrót do strony głównej

zmień styl: **standard** wydruk  
 raport poprawności importu danych z ZTM  
 od 1 (1-liczba znalezionych linii)

ZTM, SIP ZGIKM - przystanki komunikacyjne, wersje									
OBJECTID	opis zbiorczy linii obsługiwanej przez przystanek	kontrola poprawności połączenia przystanku	wersja rozkładu	okres obowiązywania wersji rozkładu jazdy	typ przystanku: b-autobusowy n-autobusowy nocny p-autobusowy pośpieszny, t-tramwajowy x-tramwajowy nocny	numer przystanku	numer linii	skrótowy opis linii	
3851292	przystanek autobusowy nr KRAS01 Kraszewskiego, na linii 64, kurs Puszkińska - Kacza		347	od 2018-01-13 do	b	KRAS01 aktualna wersja	64	Puszkińska - Kacza	orzaz(AND) lub(OR) szukaj wyczyść mniej opcji mapa SIP Portal SIP: std zbiorcza OpenStreetMap: mapa Google Maps: mapa satelita

2.2.2.17.27.11. Raport SIP mapa - ZTM Przystanki komunikacyjne

Raport wywoływany dla warstwy Zarząd Transportu Miejskiego > GTFS-ZTM > gffs przystanki autobusowe

2.2.2.17.27.12. ZTM - wykaz współrzędnych przystanków aktualnego rozkładu jazdy

ZTM - wykaz współrzędnych przystanków aktualnego rozkładu jazdy Powrót do strony głównej

jQuery EDYTUJ USLUGĘ ZTM - wykaz współrzędnych przystanków aktualnego rozkładu jazdy  
 SIP\_ZTM\_V\_PRZYST\_OBO\_RAP1

zmień styl: **standard** wydruk  
 wykaz współrzędnych wszystkich pkt. przystanków  
 XLS  
 wykaz przystanków aktualnego rozkładu jazdy  
 od 1 (3478-liczba znalezionych przystanków)

ZTM - wykaz współrzędnych przystanków aktualnego rozkładu jazdy									
OBJECTID	RODZAJ	ID_PRZYST	POŁOZ_PRZYST	zmień komentarz	zmień komentarz	zmień komentarz	zmień komentarz	zmień komentarz	
1	autobusowy podmiejski	LKSZAD1	Lusówko Szantowa	5812666.08	6407822.02	16.6443722947319	52.4395156250953		
2	autobusowy podmiejski	JNPOZ02	Jankowice Poznańska	5813099.43	6407077.11	16.6333000512798	52.4432831360902		
3	autobusowy podmiejski	BNPRZ01	Baranowo Przemysłowa	5811881.167	6418136.625	16.7962189718859	52.4341041726445		
4	autobusowy podmiejski	JNPRZ02	Jankowice Przemysłowa	5814332.76	6407578.19	16.6403263828248	52.4544493227234		

2.2.2.17.27.13. ZTM - wykaz współrzędnych wszystkich przystanków

ZTM - wykaz współrzędnych wszystkich przystanków Powrót do strony głównej

jQuery EDYTUJ USLUGĘ ZTM - wykaz współrzędnych wszystkich przystanków  
 SIP\_ZTM\_V\_PRZYST\_WSZ\_RAP1

zmień styl: **standard** wydruk  
 wykaz przystanków aktualnego rozkładu jazdy  
 wykaz współrzędnych przystanków aktualnego rozkładu jazdy  
 XLS  
 od 1 (4558-liczba znalezionych przystanków)

ZTM - wykaz współrzędnych wszystkich przystanków									
OBJECTID	RODZAJ	ID_PRZYST	POŁOZ_PRZYST	zmień komentarz	zmień komentarz	zmień komentarz	zmień komentarz	zmień komentarz	
52319	autobusowy	KFDWR02	Karłowice / Dwór	5818333.42	6438969.94	17.1013399403254	52.4948070053919		
52320	autobusowy	KFDWR01	Karłowice / Dwór	5818254.06	6438899.74	17.1003209480613	52.4940860072122		
52321	autobusowy	WEPET04	Wierzonka / Pięta	5816440.92	6438509.97	17.0949170087154	52.4777490191906		
52322	autobusowy	WEPET01	Wierzonka / Pięta	5816473.11	6438524.91	17.0951309490165	52.4780399669254		

## 2.2.2.17.27.14. ZTM, SIP ZGiKM - przystanki komunikacyjne

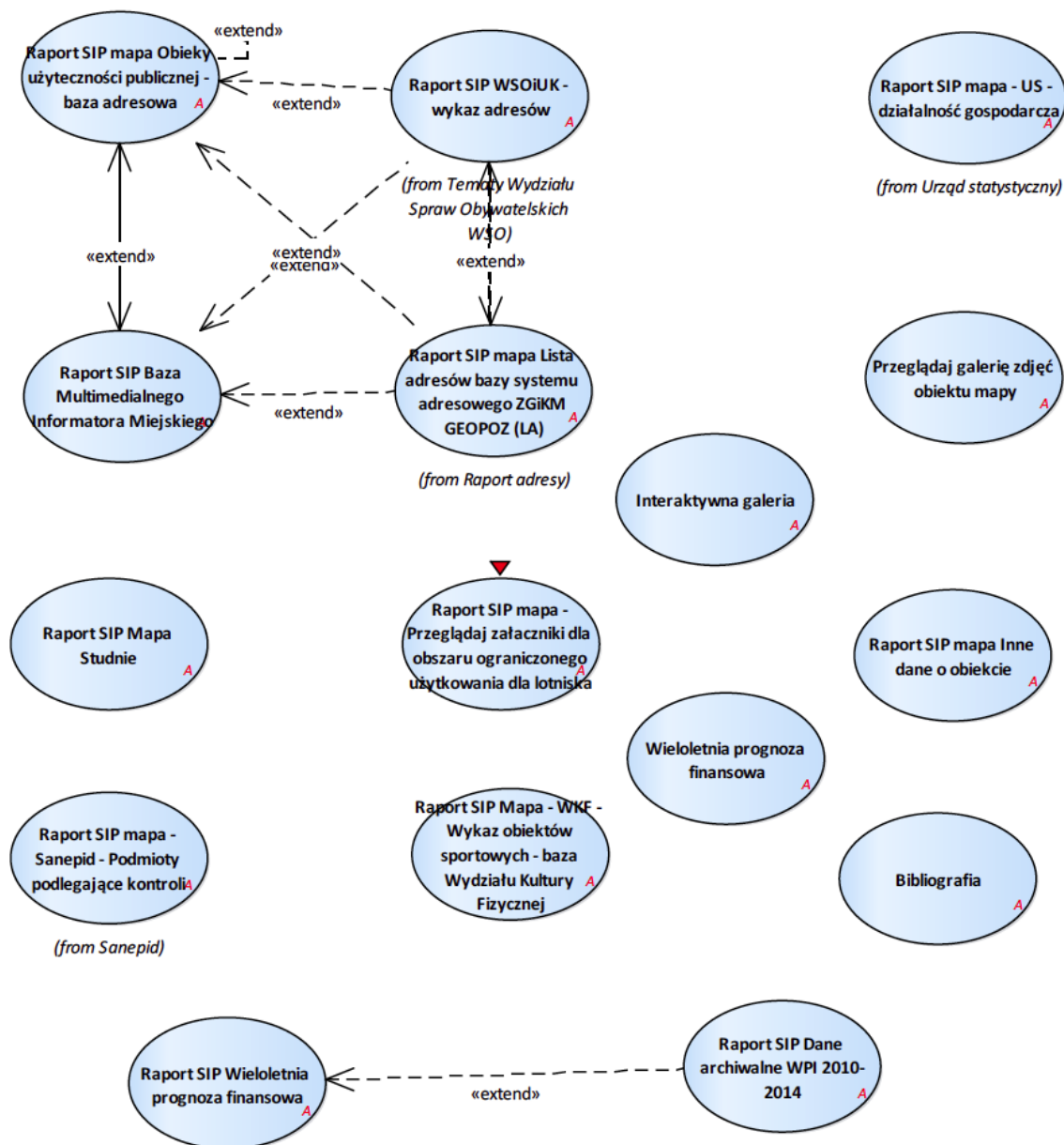
ZTM, SIP ZGiKM - przystanki komunikacyjne Powrót do strony głównej

zmień styl: **standard** wydruk

od 1 (4605-liczba znalezionych przystanków)

OBJECTID	KOD	A1	A2	A3	A4	A5	numer przystanku	TX	
52319	1539	1		Karłowice / Dwór	A	przystanek autobusowy	KFDWR02 linie obsługiwane przez przystanek		mapa SIP Portal SIP: stł zbiorcza OpenStreetMap: mapa Google Maps: mapa satelita
52320	1539	1		Karłowice / Dwór	A	przystanek autobusowy	KFDWR01 linie obsługiwane przez przystanek		mapa SIP Portal SIP: stł zbiorcza OpenStreetMap: mapa Google Maps: mapa satelita
52321	1539	1		Wierzonka / Pięta	A	przystanek autobusowy	WEPET04 linie obsługiwane przez przystanek		mapa SIP Portal SIP: stł zbiorcza OpenStreetMap: mapa Google Maps: mapa satelita
52322	1539	1		Wierzonka / Pięta	A	przystanek autobusowy	WEPET01 linie obsługiwane przez przystanek		mapa SIP Portal SIP: stł zbiorcza OpenStreetMap: mapa Google Maps: mapa satelita
52323	1539	1		Wierzonka / Szkoła	A	przystanek autobusowy	WESZK02 linie obsługiwane przez przystanek		mapa SIP Portal SIP: stł zbiorcza OpenStreetMap: mapa Google Maps: mapa satelita

## 2.2.2.17.28. Tematy inne



Rysunek 50 – Inne

## 2.2.2.17.28.1. Bibliografia

Adres usługi: data/wizualizacja/bibliografia.php



**SIP: Interaktywna galeria**

**BIBLIOGRAFIJA**

Cmentarz Zasłużonych na Wzgórzu Św. Wójcicha w Poznaniu, praca zbiorowa, Wydawnictwo Miejskie, Poznań 1997  
 GENS Kwartalnik Genealogiczno-Heraldyczny "Dzieje rodziny Borkowickich", Leszek Kajkowski, TGH, Poznań 1990  
 Kronika żałobna rodzin wielkopolskich od 1883 do 1876, Teodor Zychliński, J.Leitgeber, Poznań 1877  
 Patroni wielkopolskich ulic, Paweł Anders, Wojewódzka Biblioteka Publiczna i Centrum Animacji Kultury, Poznań 2006  
 Polski Słownik Biograficzny, praca zbiorowa, Polska Akademia Umiejętności, Kraków  
 Polski Słownik Biograficzny, praca zbiorowa, Polska Akademia Nauk, Wrocław-Warszawa-Kraków  
 Poznań w latach 1919-1939, Antoni Czubiński, Wydawnictwo Poznańskie, Poznań 2004  
 Przechadzki po mieście, Marcei Moty, Wydawnictwo Miejskie, Poznań 1999  
 Słownik Biograficzny Powstańców Wielkopolskich, praca zbiorowa, Wydawnictwo Poznańskie, Poznań 2002  
 Słownik biograficzny Śremu, praca zbiorowa Śrem 2006  
 Słownik Lekarzy Polskich, Piotr Szarejko  
 Ulicami mojego Poznania, Zbigniew Zakrzewski, Zysk i S-ka, Poznań 1999  
 Wielkopole XX wieku, praca zbiorowa pod red. Andrzeja Gulczyńskiego, Wydawnictwo WBP, Poznań 2001  
 Wielkopolski Słownik Biograficzny, praca zbiorowa, PWN, Warszawa-Poznań 1981  
 Wikipedia, internet  
 Zapotrzebowanie medycyzo-sanitarne w powstaniu wielkopolskim i udział w nim farmaceutów, Jan Majewski, KONTEKST, Poznań 1999  
 Zasłużeni Wielkopole XX wieku, Witold Jakóbczyk, Wydawnictwo Radia i Telewizji, Warszawa 1997  
 Znane Wielkopole, praca zbiorowa, wydawnictwo HALSZKA, Poznań 2004

Na podstawie danych SIT nr ewidencyjny 30.0001.2008  
 Projekt graficzny i wykonanie:  
 Biuro ds. Systemu Informacji Przestrzennej ZGKM GEOPOZ

Dokument do użytku wewnętrznego w  
 (Jednostka organizacyjna/Wydział)  
 Sporządził(a)  
 data 13-02-2018 15:38:11

## 2.2.2.17.28.2. Interaktywna galeria

Adres usługi: data/wizualizacja/index.php



**SIP: Interaktywna galeria**

automaty\_bielkowe  
 generacje  
 forty  
 miven\_pomnik  
 napisy  
 koscioly  
 lokale\_wyborcze  
 parafie  
 garski  
 pomniki  
 pomniacz  
 pomniki\_pg  
 pomniki\_przyrody  
 powiat\_2010  
 wszystkie\_lokale\_wyborcze

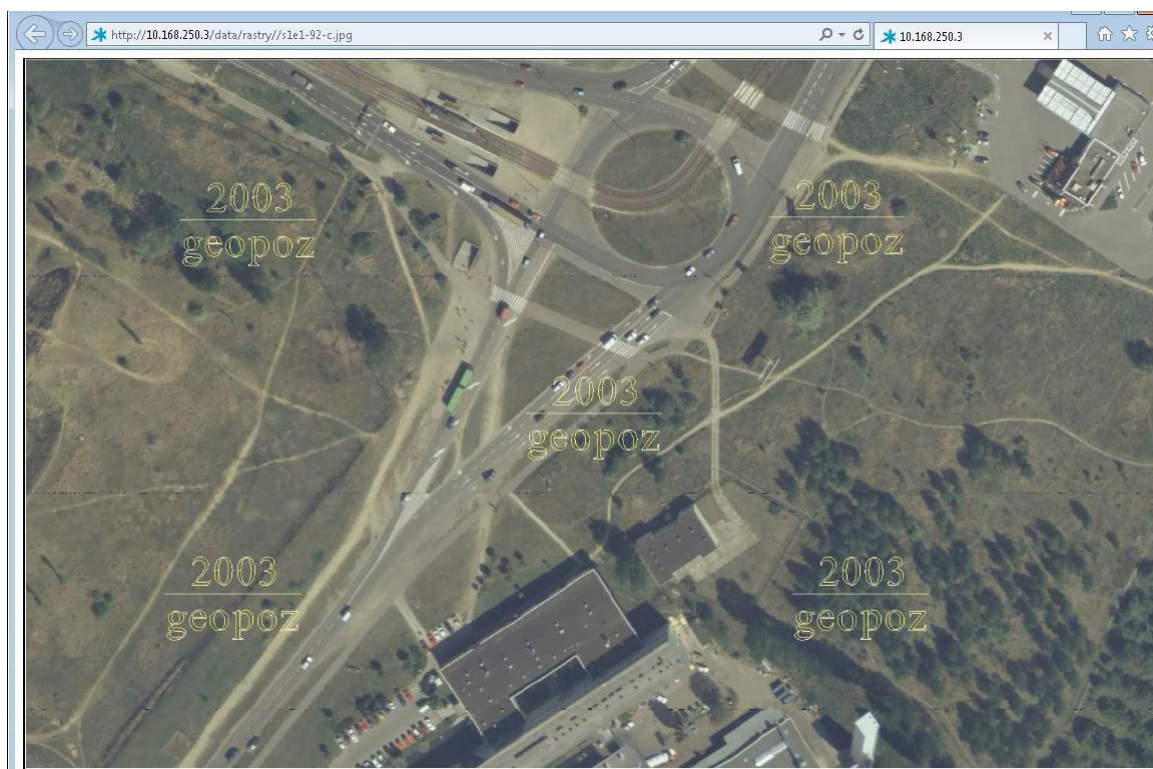
Na podstawie danych SIT nr ewidencyjny 30.0001.2008  
 Projekt graficzny i wykonanie:  
 Biuro ds. Systemu Informacji Przestrzennej ZGKM GEOPOZ

Dokument do użytku wewnętrznego w  
 (Jednostka organizacyjna/Wydział)  
 Sporządził(a)  
 data 13-02-2018 15:38:55

## 2.2.2.17.28.3. Przeglądaj galerię zdjęć obiektu mapy

Funkcjonalność wywoływana po wskazaniu na obiekcie z podpiętą galerią zdjęć np.: Inne > Zdjęcia z terenu ale też np. przeglądanie pojedynczego zdjęcia z grupy warstw Zdjęcia lotnicze.





#### 2.2.2.17.28.4. Raport SIP Baza Multimedialnego Informatora Miejskiego

Raport dostępny dla warstw znajdujących się w grupie Obiekty użyteczności publicznej > Warstwy Multimedialnego Informatora Miejskiego

Baza Multimedialnego Informatora Miejskiego Powrót do strony głównej

Baza adresowa ZGIKM Nazwa klasy:

Baza adresowa Wydziału Spraw Obywatelskich Nazwa obiektu:

Baza adresowa obiektów użyteczności publicznej ulica (po frazie):

Uwaga! Dane w trakcie weryfikacji

od 1 do 25 (z 5784) pokaz następne 25

LISTA ADRESÓW W BAZIE OBIEKTÓW UŻYTECZNOŚCI PUBLICZNEJ MULTIMEDIALNEGO INFORMATORA MIEJSKIEGO				
nazwa klasy	nazwa obiektu	adres	kontakt	status
AGENCJE I STOWARZYSZENIA ARTYSTYCZNE	Komitet Porozumiewawczy Środowisk Twórczych	ul. Woźna 13 Poznań 61-777	tel: (0-61)852-70-17, (0-61)852-70-18	OK) plan miasta
AGENCJE I STOWARZYSZENIA ARTYSTYCZNE	Związek Polskich Artystów Plastyków, Okręg w Poznaniu	ul. Szyperska 2 Poznań 61-754	tel: (0-61)852 70 17, 852 70 18 fax: (0-61)852 70 17, 852 70 18 www: www.zpapp.org.pl	OK) plan miasta
AGENCJE I STOWARZYSZENIA ARTYSTYCZNE	Beauty Art Szkoła Wizażu i Stylizacji	ul. Kraszewskiego 2 Poznań 60-518	tel: 061 662-84-65 email:poznan@beautyart.pl	OK(Józefa Kraszewskiego) plan miasta

## 2.2.2.17.28.5. Raport SIP Dane archiwalne WPI 2010-2014

Na podstawie Załącznika nr 1  
do UCHWAŁY Nr LXV/903/IV/2009  
RADY MIASTA POZNAŃ  
z dnia 22 grudnia 2009 r.  
w sprawie Wieloletniego Programu  
Inwestycyjnego Miasta Poznania  
na lata 2010-2014

WIELOLETNI PROGRAM INWESTYCYJNY MIASTA POZNAŃ															
Kategoria zadania	Lp.	Symbol dziedziny programowania, rodzaju zadania i klasyfikacji budżetowej	Numer zadania	Nazwa zadania	Nakłady planowane do poniesienia do końca 2009	2010	2011	2012	2013	2014	Nakłady łącznie w latach WPI	po roku 2014	Ogółem z budżetu miasta	Ogółem środków zewnętrznych na realizację zadania	Całkowity koszt zadania z ujętych środków budżetowych
<b>PRIORYTET INWESTOWANIE W WIEDZĘ PROGRAM 6 WYSOKA JAKOŚĆ KSZTAŁCENIA</b>															
K	1	OW Z I 801 80101 6050	OWOW63 mapa	Budowa Szkoły Podstawowej z salą gimnastyczną - Strzeszyn	5907,9	12500,0	10600,0				23100,0		29007,0		29007,0
K	2	OW Z I 801 80104 6050	OWIOW107	Budowa przedszkola Nr 46	3074,0	2255,0					2255,0		5329,0		5329,0
K	3	OW Z U 801 80101 6050	OWISP54177 mapa	Modernizacja budynku Szkoły Podstawowej nr 54 i Gimnazjum nr 58 przy ul. Maloszyńskiej 38	2000,0	1000,0					1000,0		3000,0		3000,0
K	4	OW Z U 801 80120 6050	OWILO1166	Liceum Ogólnokształcące Nr 1 - modernizacja Sali gimnastycznej oraz remont dachu	500,0	1000,0					1000,0		1500,0		1500,0
K	5	OW Z U 854 85403 6050	OWOSWMN157	Modernizacja Ośrodka Szkolno-Wychowawczego dla Dzieci i Młodzieży Niepełnosprawnej przy ul. Szamarskiego	400,0	600,0					600,0		1000,0		1000,0
<b>PRIORYTET DOSTĘPNY POZNAŃ PROGRAM 10 POZNAŃ BEZ KORKÓW</b>															
K	6	KIT Z I 600 60015 6050	GKMZDM1801 mapa	Modernizacja ul. Lechickiej w Poznaniu na odcinku od ul. Serbskiej do ul. Naramowickiej (DK 92)	43063,2	4680,0					4680,0		47743,0		47743,0
	7	KIT Z I 600 60015 6050	GKMZDM5901 mapa	Budowa fragmentu III ramy komunikacyjnej od ul. Hetmańskiej do ul. Krzywoustego oraz budowa przedłużenia ul. Hetmańskiej od ronda Żegrze do III ramy komunikacyjnej w kierunku dojeżdżania z południa	14783,6	500,0	500,0				1000,0	139147,0	154930,0		154930,0

## 2.2.2.17.28.6. Raport SIP Mapa - WKF - Wykaz obiektów sportowych - baza Wydziału Kultury Fizycznej

Wykaz obiektów sportowych – baza Wydziału Kultury Fizycznej  
Obiekty w tabeli podkreślone kolorem pomarańczowym mają błędnie przypisane adresy - w systemie adresowym nie istnieją wpisy wprowadzone przez WKF.

Wyszukiwanie obiektów  
nazwa ulicy

rodzaj obiektu

zmien|powrót

numer obiektu 16

adres (OLD:))) ul. Droga Dębńska 10c

typ adresu ul.

ulica Droga Dębńska

nr 10c

rodzaj obiektu basen

zarządca obiektu AWF

użytkownik

powierzchnia 0.00

długość 20.00

szerokość 5.00

nawierzchnia 3

oświetlenie tak

Obiekt kryty tak

liczba miejsc 0

komentarz do nauki pływania

Rodzaj obiektu sportowego basen , adres: basen

## 2.2.2.17.28.7. Raport SIP Mapa Studnie

Umożliwia pobranie plików xls przygotowanych przez WOŚ z atrybutami dla warstwy studni – informacja poufna niedostępna w inny sposób.

## 2.2.2.17.28.8. Raport SIP Wieloletnia prognoza finansowa

Raport wywoływany dla warstwy znajdujących się w grupie:

1. Wieloletnia prognoza finansowa (WPF) - w sumie 36 warstwy



Wieloletnia Prognoza Finansowa (WPF) Krzysztof Cybulski ESRI - umowa 01.12.2017r. (ESRI2017) Powrót do strony głównej

pokaż szczegóły

dane archiwalne: WPI 2010 - 2014

Projekty przewidziane do wnioskowania w nowej Perspektywie UE

wybierz rok: [2014] numer wniosku: [KP/KP/10] [OK]

1 - liczba znalezionych zadań

Kultura i ochrona dóbr kultury													
Lp.	Symbol dziedziny programowania, rodzaj zadania i klasyfikacji budżetowej	Numer zadania	Nazwa zadania	Nakłady poniesione do końca 2013 r.	2014 r.	2015 r.	2016 r.	2017 r.	2018 r.	Nakłady łącznie w latach WPI	po roku 2018	Ogółem z budżetu miasta	Ogółem środków zewnętrznych na realizację zadania
1.	INW	KP/KP/10 mapa	Stara Gazownia - Kombinat Kultury/Centrum Instytucji Kultury	0	0	0	20000	30000	30000	80000	0	80000	0

### 2.2.2.17.28.9. Raport SIP mapa - Przeglądaj załączniki dla obszaru ograniczonego użytkowania dla lotniska Raport wywołujący dla grupy warstw Strefy Lotnisk

Utworzenie obszaru ograniczonego użytkowania dla lotniska Poznań-Ławica w Poznaniu Powrót do strony głównej

**Pokaż tekst uchwały NR XVIII/302/12 SEJMIKU WOJEWÓDZTWA WIELKOPOLSKIEGO z dnia 30 stycznia 2012 roku w sprawie utworzenia obszaru ograniczonego użytkowania dla lotniska Poznań-Ławica w Poznaniu**

Przejdź do załącznika ze współrzędnymi strefy ograniczonego użytkowania w układzie lokalnym miasta Poznania

Przejdź do załącznika ze współrzędnymi strefy ograniczonego użytkowania w układzie 2000

Przejdź do załącznika ze współrzędnymi strefy wewnętrznej obszaru ograniczonego użytkowania w układzie lokalnym miasta Poznania

Przejdź do załącznika ze współrzędnymi strefy wewnętrznej obszaru ograniczonego użytkowania w układzie 2000

Przejdź do załącznika z opisem przebiegu granic obszaru ograniczonego użytkowania - miasto Poznań

Przejdź do załącznika z opisem przebiegu granic obszaru ograniczonego użytkowania - powiat poznański

Przejdź do załącznika z opisem przebiegu granic strefy wewnętrznej obszaru ograniczonego użytkowania - miasto Poznań

Przejdź do załącznika z opisem przebiegu granic strefy wewnętrznej obszaru ograniczonego użytkowania - powiat poznański

W związku z przeniesieniem usług do nowej bazy ORACLE, dane w nich przedstawiane mogą być nieaktualne i niekompletne. Przepraszamy użytkowników SIP za utrudnienia w pracy. Patrz wykaz zmian dotyczących przenoszenia tych usług

### 2.2.2.17.28.10. Raport SIP mapa Inne dane o obiekcie

Raport dostępny dla warstw znajdujących się w grupie Obiekty użyteczności publicznej > Biblioteki oraz dla grupy Opieka zdrowotna


Inne dane o obiekcie

Wybierz rodzaj obiektu: biblioteki

wpisz nazwę szukanego obiektu: Biblioteka Wyższej Szkoły Bankow


[wyczyść pola w formularzu](#)

[SZUKAJ]



**biblioteki**

[pokaż wszystkie biblioteki](#)

nazwa obiektu	adres	telefon	email	adres www
Biblioteka Wyższej Szkoły Bankowej  plan miasta	ul. Franciszka Ratajczaka 5/7	b.d.	b.d.	b.d.

1 - liczba znalezionych obiektów

### 2.2.2.17.28.11. Raport SIP mapa Obiekty użyteczności publicznej - baza adresowa

Raport dostępny dla warstw znajdujących się w grupie Obiekty użyteczności publicznej i podgrupach:

1. Kultura
2. Rekreacja

3. Sądy, policja, wojsko
4. Urzędy
5. Szkoły i przedszkola
6. Inne obiekty

Obiekty użyteczności publicznej - baza adresowa

Powrót do strony głównej

Baza adresowa ZGIKM

Baza adresowa Wydziału Spraw Obywatelskich

Baza Multimediałnego Informatora Miejskiego

wszystkie domy kultury

nazwa (po frazie): Młodzieżowy Dom Kultury nr 1

ulica (po frazie):

nr (%-dowolny znak): %

wyczyść formularz edytuj  pokaz: wszystkie SZUKAJ

od 1 do 1

kategoria	podkategoria	nazwa	adres	kontakt	status
obiekty użyteczności publicznej	domy kultury	Młodzieżowy Dom Kultury nr 1	ul. Droga Dębńska 21	tel: 8337906, 833 79 10	pokaż na planie miasta

W związku z przeniesieniem usług do nowej bazy ORACLE, dane w nich przedstawiane mogą być nieaktualne i niekompletne. Przepraszamy użytkowników SIP za utrudnienia w pracy. Patrz wykaz zmian dotyczących przenoszenia tych usług

Na podstawie danych SIT nr ewidencyjny 30.0001.2006 Projekt graficzny i wykonanie: System Informacji Przestrzennej ZGIKM GEOPOZ	Dokument do użytku wewnętrznego w (Jednostka organizacyjna/Wydział) Sporządził(a) Data 17-01-2018 10:17:50
---	---

## 2.2.2.17.28.12. Wieloletnia prognoza finansowa

Adres usługi: data/wpi/wpi\_2010.php

Na podstawie Załącznika nr 1 do UCHWAŁY Nr LXV/903/W/2009 RADY MIASTA POZNAŃ z dnia 22 grudnia 2009 r. w sprawie Wieloletniego Programu Inwestycyjnego Miasta Poznania na lata 2010-2014

Kategoria zadania	WIELOLETNI PROGRAM INWESTYCYJNY MIASTA POZNAŃ			WYKAZ PLANOWANYCH WYKONANIEW I WYKONANIAW											
	Lp.	Symbol szkodowy programowania, rodzaju zadania i klasyfikacji budżetowej	Numer zadania	Nazwa zadania	Nakłady planowane do poniesienia do końca 2009	2010	2011	2012	2013	2014	Nakłady łącznie w latach WPI	Po roku 2014	Ogółem z budżetu miasta	Ogółem środki zewnętrzne na realizację zadania	Ciągłowy koszt zadania (z uwzględnieniem zmian)
<b>PRIORYTET INWESTOWANIE W WIEDZĘ PROGRAM 6 WYSOKA JAKOŚĆ KSZTAŁCENIA</b>															
K	1	OWW Z I 801 80101 6050	OWW/OWS3	Budowa Szkoły Podstawowej z siłą gimnazjalną - Strzeszyn	5907,3	12500,0	10600,0				23100,0		29007,0		29007,0
K	2	OWW Z I 801 80104 6050	OWW/OW17	Budowa przedszkola Nr 45	3074,0	2255,0				2255,0		5329,0			5329,0
K	3	OWW Z U 801 80101 6050	OWW/SP4/177	Modernizacja budynku Szkoły Podstawowej nr 54 i Gimnazjum nr 58 przy ul. Maloszyńskiej 58	2900,0	1000,0				1000,0		3000,0			3000,0
K	4	OWW Z U 801 80120 6050	OWILO1/166	Liceum Ogólnokształcące Nr 1 - modernizacja sali gimnastycznej oraz remont dachu	500,0	1000,0				1000,0		1500,0			1500,0
K	5	OWW Z U 854 85403 6050	OWW/OWMN/157	Modernizacja Ośrodka Szkolno-Wychowawczego dla Dzieci i Młodzieży Niepełnosprawnej przy ul. Szamczewskiego	400,0	600,0				600,0		1000,0			1000,0
<b>PRIORYTET DOSTĘPNY POZNAŃ PROGRAM 10 POZNAŃ BEZ KORKÓW</b>															
K	6	KIT Z I 600 60015 6050	SKM/ZDM/1501	Modernizacja ul. Lechickiej w Poznaniu na odcinku od ul. Serbskiej do ul. Narutowickiej (DK 52)	43063,2	4630,0				4630,0		47743,0			47743,0
	7	KIT Z I 600 60015 6050	SKM/ZDM/1501	Budowa fragmentu III ramy komunikacyjnej od ul. Helmańskiej do ul. Krzywoustego oraz budowa przedłużenia ul. Helmańskiej od ronda Zagrze do III ramy komunikacyjnej w tym planowane dofinansowanie zewnętrzne	14783,6	500,0	500,0			1000,0	138147,0	154330,0			154330,0
<b>PROGRAM DROGOWY MIASTA POZNAŃ NA LATA 2008-2015</b>															
	8	KIT Z I 600 60015 6050	SKM/ZDM/1502	w tym planowane dofinansowanie z PO II S		33250,0				33250,0					
K	9	KIT Z I 600 60015 6050	SKM/ZDM/1502	Budowa dwujęzdniowej ul. Nowe Zawady - etap II - od ul. Głównej do ul. Podwałe	33334,0	67500,0				67500,0		52884,0	33250,0		91134,0
<b>PRZEDSIĘWZIĘCIA POZOSTAŁE Z ZAKRESU INFRASTRUKTURY TRANSPORTOWEJ</b>															
K	9	KIT Z I 600 60016 6050	SKM/ZDM/314	Budowa infrastruktury drogowej Strzeszyn "L"	13173,0	310,0				310,0		14083,0			14083,0
K	10	KIT Z I 600 60015 6050	SKM/ZDM/341	Przebudowa ul. Winogrody	54432,2	5879,0				5879,0		42311,0	15000,0		60311,0

## 2.2.2.17.29. Utrudnienia w ruchu, kolizje, inwestycje, remonty



Rysunek 51 – Kolizje, inwestycje, remonty

## 2.2.2.17.29.1. Koordynacja planowanych inwestycji i remontów - statystyki

## 2.2.2.17.29.2. Przeglądaj mapę w raporcie SIP

Przypadek użycia daje możliwość przeglądania mapy w komponencie zagnieżdżonym w stronę raportu SIP.

## 2.2.2.17.29.3. Raport SIP Mapa Koordynacja planowanych inwestycji i remontów - wykaz kolizji

Raport wywoływany dla warstw znajdujących się w grupie warstw Koordynacja planowanych robót w pasach drogowych zarządzanych przez ZDM > Kolizje gestorów uzbrojenia podziemnego.

Koordinacja planowanych inwestycji i remontów - wykaz kolizji Powrót do strony głównej

zmień styl: **standard** wydruk  
 podaj zakres dat (w formacie 12-01-2018)  
 od [ ] do [ ] pokaz

znaleziono w 25 warstwach 1498 planowanych inwestycji i remontów, w tym 1374(91.7%) przedstawiono na mapie czytaj opis  
 od 1 (1-liczba znalezionych utrudnień)

Koordinacja planowanych inwestycji i remontów - wykaz kolizji				wykaz kolizji z realizowanymi zadaniami oraz planowanymi inwestycjami i remontami							
planowane utrudnienie, nazwa gestora	status geometrii	status daty	planowany termin realizacji	ikona na mapie	realizowane zadanie, planowane utrudnienie, nazwa gestora	id utrudnienia	położenie	dokładne położenie	nazwa zadania	zakres zadania	planowany termin realizacji
planowane inwestycje AQUANET	OK	w trakcie i planowane	2023-01-01 2025-12-31		koordynacja planowane inwestycje AQUANET	918	Huby Moraskie		Poznań - kanalizacja sanitarna w rejonie ul. Huby Moraskie	Budowa kanalizacji sanitarnej: grawitacja: D 260 mm - dł. ca. 572z m D 250 mm - dł. ca. 425 m D 300 mm - dł. ca. 141 m D 350 mm - dł. ca. 442 m D 400 mm - dł. ca. 717 m, rurociepłociężki: D 125 mm - dł. ca. 254 m Budowa przepompowni ścieków PT - Budowa przyłączy kanalizacyjnych, zakres 102-271	2023-01-01 2025-12-31

remontami	LINKI	id utrudnienia	data wprowadzenia do bazy	autor ostatniej zmiany danych opisowych	liczba wpisów w historii danych opisowych	ostatnia data aktualizacji geometrii	szukaj wyczyść mniej opcji
		918					
<p>wykres na osi czasu</p>	<p>mapa SIP Portal SIP: std zbiórca OpenStreetMap: mapa Google Maps: mapa satelita</p>	918	2015-10-08 13:01:48	arfrut	4	2017-11-28 08:35:16	

2.2.2.17.29.4. Raport SIP Wydarzenia powodujące utrudnienie w ruchu - Bezterminowe utrudnienia w ruchu  
 Część raportu utrudnień dla bezterminowych utrudnień w ruchu.

Bezterminowe utrudnienia w ruchu		
 dopuszczony tylko ruch pieszy i rowerowy (SIP)		
rodzaj utrudnienia	położenie	
 dopuszczony tylko ruch pieszy i rowerowy (SIP)	Cytadela	mapa lista odcinków ulic edytuj
 dopuszczony tylko ruch pieszy i rowerowy (SIP)	al. ks. Mieczysława Radziejewskiego	mapa lista odcinków ulic edytuj
 dopuszczony tylko ruch pieszy i rowerowy (SIP)	Łagowska	mapa lista odcinków ulic edytuj
 dopuszczony tylko ruch pieszy (SIP)		
rodzaj utrudnienia	położenie	
 dopuszczony tylko ruch pieszy (SIP)	Os. Władysława Łokietka	mapa lista odcinków ulic edytuj



## 2.2.2.17.29.5. Raport SIP Wydarzenia powodujące utrudnienie w ruchu - Koordynacja inwestycji/remontów infrastruktury






W podziale na podmioty prowadzące inwestycje i rodzaj działań na infrastrukturze (remont, inwestycja)

Raport w tej formie tworzony jest też dla:

1. inwestycji ZDM w tym zajęć pasów drogowych, zamknięć ulic i chodników.
2. realizowanych zadań przez Rady Osiedli

Koordynacja AQUANET							
AQUANET							
planowane inwestycje AQUANET							
rodzaj utrudnienia	położenie		rozpoczęcie	zakończenie	nazwa, wykonawca	cel	
AQUANET planowane inwestycje AQUANET	Miętowa	Miętowa	2023-01-01 00:00 do rozpoczęcia 1808 dni	2025-12-31 00:00 do zakończenia 2903 dni	Poznań - kanalizacja sanitarna w zlewni programowanego Kolektora Moraskiego - etap I	ETAP I Budowa: rurociągi tłoczne: DN 90 mm, dł. ok. 442m; DN 110 mm, dł. ok. 262m; DN 125 mm, dł. ok. 449m; DN 250 mm, dł. ok. 133m; - kanały grawitacyjne: DN 200 mm, dł. ok. 5775m; DN 300 mm, dł. ok. 1340m; DN500 mm, dł. ok. 1402m; DN 800mm, dł. ok. 1784m; - przepompownie ścieków: P15, P16, P22, P24	mapa lista odcinków ulic edytuj
AQUANET planowane inwestycje AQUANET	Huby Moraskie		2023-01-01 00:00 do rozpoczęcia 1808 dni	2025-12-31 00:00 do zakończenia 2903 dni	Poznań - kanalizacja sanitarna w rejonie ul. Huby Moraskie	Budowa kanalizacji sanitarnej: grawitacja: D 200 mm - dł. ca. 5727 m D 250 mm - dł. ca. 425 m D 300 mm - dł. ca. 141 m D 350 mm - dł. ca. 442 m D 400 mm - dł. ca. 717 m, rurociąg tłoczny: D 125 mm - dł. ca. 254 m Budowa przepompowni ścieków P7. Budowa przyłączy kanalizacyjnych, około 102 szt.	mapa lista odcinków ulic edytuj
AQUANET planowane inwestycje AQUANET	Hulewiczów		2018-06-01 00:00 do rozpoczęcia 133 dni	2018-12-31 00:00 do zakończenia 346 dni	Poznań - sieć wodociągowa w ul. Hulewiczów, Obornicka, Drwęskiego	I etap - wybudowaniem brakującego fragmentu w ul. Obornickiej do wysokości ul. Hulewiczów + wodociąg w ul. Hulewiczów z wpięciem do ul. Obornickiej D 180 mm z rur PE	mapa lista odcinków ulic edytuj
AQUANET planowane inwestycje AQUANET	Janikowska		2021-01-01 00:00 do rozpoczęcia 1078 dni	2022-12-31 00:00 do zakończenia 1807 dni	Poznań - sieć wodociągowa w rejonie ul. Janikowskiej	II etap (1250 m sieci + 9 szt. przyłączy)	mapa lista odcinków ulic edytuj
AQUANET planowane inwestycje AQUANET	Jarowa	Jarowa	2017-08-01 00:00 do rozpoczęcia 170 dni	2018-12-31 00:00 do zakończenia 346 dni	Poznań - sieć wodociągowa w rejonie ul. Uroczaj.	Budowa 1720m sieci wodociągowej fi 180 mm z rur PE w ulicach: Jarowa, Poręba, Uroczka, Koprzowa, Jasne Błonie	mapa lista odcinków ulic edytuj
AQUANET planowane inwestycje AQUANET	ul. Jasna Rola	ul. Jasna Rola 55a-b, uliczka boczna na wysokości cmentarza	2016-01-01 00:00 do rozpoczęcia 748 dni	2016-12-31 00:00 do zakończenia upłynęło 383 dni	Poznań - sieć wodociągowa dla posesji przy ul. Jasna Rola 55a-b	Budowa ok. 115m sieci wodociągowej o średnicy 180mm z rur PE	mapa lista odcinków ulic edytuj

## 2.2.2.17.29.6. Raport SIP Wydarzenia powodujące utrudnienie w ruchu - Zgromadzenie publiczne

Zgromadzenia publiczne (WZKIB)					
zgromadzenia publiczne (WZKIB)					
rodzaj utrudnienia	położenie		rozpoczęcie	zakończenie	
 zgromadzenia publiczne (WZKIB)	Zgromadzenie publiczne zgłoszone w trybie uproszczonym, zaplanowane na dzień 05.08.2017 r. w godzinach od 16:00 do 19:00 na rogu ulic Głogowskiej i Berwińskiego, niedaleko wejścia do Parku Wilsona. Zawiadomienie zawiera wszystkie elementy wymagane ustawą z dnia 24 lipca 2015 r. Prawo o zgromadzeniach (Dz. U. z 2015 r. poz. 1485) wraz z późniejszymi zmianami.		2017-08-03 00:00 do rozpoczęcia 168 dni	2017-08-05 23:59 do zakończenia upłynęło 165 dni	mapa lista odcinków ulic edytuj
 zgromadzenia publiczne (WZKIB)	Zgromadzenie publiczne zgłoszone w trybie uproszczonym, zaplanowane na dzień 06.08.2017 r. w godzinach od 16:00 do 19:00 u styku ulic Roosevelta i Głogowskiej na chodniku, w okolicy budynku Targów Poznańskich. Zawiadomienie zawiera wszystkie elementy wymagane ustawą z dnia 24 lipca 2015 r. Prawo o zgromadzeniach (Dz. U. z 2015 r. poz. 1485) wraz z późniejszymi zmianami.		2017-08-03 00:00 do rozpoczęcia 168 dni	2017-08-06 23:59 do zakończenia upłynęło 164 dni	mapa lista odcinków ulic edytuj
 zgromadzenia publiczne (WZKIB)	Zgromadzenie publiczne zgłoszone w trybie uproszczonym, zaplanowane na dzień 23.08.2017 r. w godzinach od 15:30 do 19:30 na Rondzie Solidarności od strony os. Wichrowe Wzgórze. Zawiadomienie zawiera wszystkie elementy wymagane ustawą z dnia 24 lipca 2015 r. Prawo o zgromadzeniach (Dz. U. z 2015 r. poz. 1485) wraz z późniejszymi zmianami.		2017-08-20 00:00 do rozpoczęcia 151 dni	2017-08-23 23:59 do zakończenia upłynęło 147 dni	mapa lista odcinków ulic edytuj
 zgromadzenia publiczne (WZKIB)	Prezydent Miasta Poznania przyjął do wiadomości zgłoszenie zgromadzenia, mającego odbyć się w dniu 5 czerwca 2017 r., od godziny 11:00 przed Wielkopolskim Urzędem Wojewódzkim, Al. Niepodległości 16/18 w Poznaniu, a następnie przejazd uczestników zgromadzenia taksówkami ulicami: Al. Niepodległości, między ulicami K. Libelta a Św. Marcin na wszystkich pasach ruchu w obu kierunkach - zakończenie zgromadzenia o godzinie 13:00. Zawiadomienie zawiera wszystkie elementy wymagane ustawą z dnia 24 lipca 2015 r. Prawo o zgromadzeniach (Dz.U.2015.1485 - j.t.).		2017-05-25 00:00 do rozpoczęcia 238 dni	2017-06-05 23:59 do zakończenia upłynęło 226 dni	mapa lista odcinków ulic edytuj
 zgromadzenia publiczne (WZKIB)	Zgromadzenie publiczne zgłoszone w trybie uproszczonym, zaplanowane na dzień 08.07.2017 r. w godzinach od 11:00 do 17:00 na Starym Rynku przy Preglerzu. Zawiadomienie zawiera wszystkie elementy wymagane ustawą z dnia 24 lipca 2015 r. Prawo o zgromadzeniach (Dz. U. z 2015 r. poz. 1485) wraz z późniejszymi zmianami.		2017-07-05 00:00 do rozpoczęcia 197 dni	2017-07-08 23:59 do zakończenia upłynęło 193 dni	mapa lista odcinków ulic edytuj

## 2.2.2.17.29.7. Raport SIP - Wydarzenia powodujące utrudnienie w ruchu- Imprezy sportowe

Imprezy sportowe (POSIR)						
 imprezy sportowe (POSIR)						
rodzaj utrudnienia	położenie	rozpoczęcie	zakończenie	cel	liczba osób	
 imprezy sportowe (POSIR)	Poznań	2015-04-12 00:00 od rozpoczęcia 1012 dni	2015-04-12 23:59 od zakończenia upłyne 1011 dni	8.Poznań Półmaraton	100	mapa lista odcinków ulic edytuj
 imprezy sportowe (POSIR)		2014-10-12 09:00 od rozpoczęcia 1194 dni	2014-10-12 15:30 od zakończenia upłyne 1193 dni	15.Poznań Maraton	7000	mapa lista odcinków ulic edytuj

## 2.2.2.17.29.8. Raport SIP - Realizowane zadania ZDM i Rad Osiedli - wykaz odcinków

Realizowane zadania ZDM i Rad Osiedli - wykaz odcinków (wersja testowa) Powrót do strony głównej



zmień styl:  
[standard](#)  
 wydruk

wykaz ulic  
 kolizje na odcinkach  
 wykaz realizowanych zadań

wyberz tylko odcinki z kolizjami z:

znaleziono w 7 warstwach 274 realizowanych zadań, w tym 260 (94.9%) przedstawiono na mapie czytaj opis

» od 1 (298-liczba znalezionych odcinków)

Realizowane zadania ZDM i Rad Osiedli - wykaz						
id odcinka ulicy	odcinek ulicy	początek odcinka	koniec odcinka	planowane utrudnienie, nazwa gestora	ETAP	ikona na mapie
=	=	=	=	=	=	=
77	ul. Głuszyna cała ulica	do węzła: ul. Głuszyna (8103) ul. Klimontowska (8102)	do węzła: ul. Pawia Strzeleckiego (8886) ul. Głuszyna (8881) ul. Tony Halika (11805)	inwestycje ze środków własnych RO	etap planowania	
646	ul. Saperska cała ulica	do węzła: ul. Saperska (645) ul. Łęgi Dębińskie (5344)	do węzła: ul. Czwartaków (924) ul. Saperska (647) ul. Czwartaków (923)	remonty ze środków celowych RO	etap planowania	



Wykaz odcinków (wersja testowa)									
status daty	planowany termin realizacji	położenie	dokładne położenie	id utrudnienia	nazwa zadania	zakres zadania	data informacji	login	
=	=	=	=	=	=	=	=	=	szukaj
									mniej opcji
w trakcie	2016-05-19 2018-12-31	ul. Głuszyna	na odc. od ul. Klimontowskiej do ul. Pawła Strzeleckiego	3732 ->edycja ->mapa ->wszystkie odcinki zadania ->kolizje	opracowanie koncepcji ciągu pieszo-rollerowego lub chodnika i drogi rowerowej w ul. Głuszyna na odc. od ul. Klimontowskiej do ul. Pawła Strzeleckiego wraz z odwodnieniem, bez oświetlenia (Os. Starówka-Minikowo-Mariewo)	opracowanie koncepcji ciągu pieszo-rollerowego lub chodnika i drogi rowerowej, wraz z odwodnieniem, bez oświetlenia	2016-05-19 14:25:06		
w trakcie	2017-03-07 2018-12-31	ul. Saperska	strona wschodnia odcinek od Łęgi Dębińskie do ul. Czwartaków	4963 ->edycja ->mapa ->wszystkie odcinki zadania ->kolizje	Remont chodników w ul. Saperskiej - strona wschodnia odcinek od ul. Łęgi Dębińskie do ul. Czwartaków i dalszy odcinek do wysokości posiadanych środków	remont chodnika	2017-03-07 13:53:23		

## 2.2.2.17.29.9. Raport SIP - Realizowane zadania ZDM i Rad Osiedli - wykaz ulic

## Realizowane zadania ZDM i Rad Osiedli - wykaz ulic (wersja testowa)

[Powrót do strony głównej](#)zmierny styl:  
**standard**  
wydrukwykaz odcinków **znaleziono w 7 warstwach 274 realizowanych zadań, w tym 260 (94.9%) przedstawiono na mapie** [czytaj opis](#)

od 1 (368-liczba znalezionych ulic)

Realizowane zadania ZDM i Rad Osiedli - wykaz ulic (wersja testowa)						
id ulicy	ulica	planowane utrudnienie, nazwa gestora	ETAP	ikona na mapie	status daty	planowany termin realizacji
=	=	=	=	=	=	=
2999	ul. Trzemeszeńska wszystkie odcinki ulicy	inwestycje ze środków własnych RO	etap projektowania		w trakcie	2016-01-01 2018-12-31
3025	ul. Najęczowska wszystkie odcinki ulicy	inwestycje ze środków własnych RO	zakończony etap projektowania		w trakcie	2016-01-01 2018-12-31

ja testowa)

































położenie	dokładne położenie	UTRUDNIENIE_ID	nazwa zadania	zakres zadania	data informacji	login	A
><	><	><	><	><	><	><	
= v	= v	= v	= v	= v	= v	= v	szukaj mniej opcji
ul. Trzemeszyńska (strona północna)		2999 ->edycja ->mapa ->wszystkie odcinki zadania	projekt zagospodarowania północnej strony ul. Trzemeszyńskiej budowa zatoczek parkingowych i chodników	budowa chodników	2016-02-05 10:52:35		
ul. Nałęczowska	Etap na odc. ul. Lubieńska - ul. Krynicka	3025 ->edycja ->mapa ->wszystkie odcinki zadania	Wykonanie dokumentacji projektowej ul. Konatkowskiej (kontynuacja) oraz ul. Nałęczowskiej na odc. od ul. Kosowskiej do ul. Lubieńskiej wraz z odwodnieniem (Os. Podolany)	przebudowa utwardzonych ulic gminnych	2016-02-05 10:52:35		





## 2.2.2.17.29.10. Raport SIP - Wydarzenia powodujące utrudnienie w ruchu

Raport zwracający wydarzenia, wybranego przez użytkownika rodzaju, powodujące utrudnienia w ruchu.

## Wydarzenia powodujące utrudnienia w ruchu

[Powrót do strony głównej](#)

	<input type="checkbox"/> <b>Bezterminowe utrudnienia w ruchu</b> - dopuszczony tylko ruch pieszy i rowerowy (SIP)
	<input type="checkbox"/> <b>Bezterminowe utrudnienia w ruchu</b> - dopuszczony tylko ruch pieszy (SIP)
	<input type="checkbox"/> <b>Bezterminowe utrudnienia w ruchu</b> - dopuszczony tylko ruch tramwajowy (SIP)
	<input type="checkbox"/> <b>Bezterminowe utrudnienia w ruchu</b> - drugi rodzaj testowy
	<input type="checkbox"/> <b>Bezterminowe utrudnienia w ruchu</b> - strefa ruchu (SIP)
	<input type="checkbox"/> <b>Bezterminowe utrudnienia w ruchu</b> - warstwa testowa
	<input type="checkbox"/> <b>Bezterminowe utrudnienia w ruchu</b> - zakaz wjazdu samochodów ciężarowych i autobusów (ZDM)
	<input type="checkbox"/> <b>Bezterminowe utrudnienia w ruchu</b> - zakaz wjazdu samochodów ciężarowych o dop. masie całk. pow. 10 t (ZDM)
	<input checked="" type="checkbox"/> <b>Bezterminowe utrudnienia w ruchu</b> - zakaz wjazdu samochodów ciężarowych o dop. masie całk. pow. 16 t (ZDM)
	<input type="checkbox"/> <b>Bezterminowe utrudnienia w ruchu</b> - zakaz wjazdu samochodów ciężarowych o dop. masie całk. pow. 3,5 t (ZDM)
	<input type="checkbox"/> <b>Imprezy sportowe (POSIR)</b> - imprezy sportowe (POSIR)
	<input type="checkbox"/> <b>Koordinacja AQUANET</b> - planowane inwestycje AQUANET
	<input type="checkbox"/> <b>Koordinacja AQUANET</b> - planowane remonty AQUANET
	<input type="checkbox"/> <b>Koordinacja ENEA Operator</b> - planowane inwestycje ENEA Operator
	<input type="checkbox"/> <b>Koordinacja ENEA Operator</b> - planowane remonty ENEA Operator
	<input type="checkbox"/> <b>Koordinacja ENEA Oświetlenie</b> - planowane inwestycje ENEA Oświetlenie
	<input type="checkbox"/> <b>Koordinacja ENEA Oświetlenie</b> - planowane remonty ENEA Oświetlenie
	<input type="checkbox"/> <b>Koordinacja HAWE</b> - planowane inwestycje HAWE
	<input type="checkbox"/> <b>Koordinacja HAWE</b> - planowane remonty HAWE
	<input type="checkbox"/> <b>Koordinacja INEA</b> - planowane inwestycje INEA
	<input type="checkbox"/> <b>Koordinacja INEA</b> - planowane remonty INEA
	<input type="checkbox"/> <b>Koordinacja inni gestorzy i stowarzyszenia</b> - planowane inwestycje Inni gestorzy i stowarzyszenia
	<input type="checkbox"/> <b>Koordinacja inni gestorzy i stowarzyszenia</b> - planowane remonty Inni gestorzy i stowarzyszenia
	<input type="checkbox"/> <b>Koordinacja MPK</b> - planowane inwestycje MPK
	<input type="checkbox"/> <b>Koordinacja MPK</b> - planowane remonty MPK
	<input type="checkbox"/> <b>Koordinacja ORANGE</b> - planowane inwestycje ORANGE
	<input type="checkbox"/> <b>Koordinacja ORANGE</b> - planowane remonty ORANGE
	<input type="checkbox"/> <b>Koordinacja PCSS</b> - planowane inwestycje PCSS
	<input type="checkbox"/> <b>Koordinacja PCSS</b> - planowane remonty PCSS
	<input type="checkbox"/> <b>Koordinacja PIM</b> - planowane inwestycje PIM
	<input type="checkbox"/> <b>Koordinacja PIM</b> - planowane remonty PIM
	<input type="checkbox"/> <b>Koordinacja PKPPLK</b> - planowane inwestycje PKPPLK

	<input type="checkbox"/> Koordynacja Polkomtel - planowane remonty Polkomtel
	<input type="checkbox"/> Koordynacja PSG - planowane inwestycje PSG
	<input type="checkbox"/> Koordynacja PSG - planowane remonty PSG
	<input type="checkbox"/> Koordynacja TEST - planowane inwestycje TEST
	<input type="checkbox"/> Koordynacja TEST - planowane remonty TEST
	<input type="checkbox"/> Koordynacja T-Mobile - planowane inwestycje T-Mobile
	<input type="checkbox"/> Koordynacja T-Mobile - planowane remonty T-Mobile
	<input type="checkbox"/> Koordynacja VEOLIA ENERGIA - planowane inwestycje VEOLIA ENERGIA
	<input type="checkbox"/> Koordynacja VEOLIA ENERGIA - planowane remonty VEOLIA ENERGIA
	<input type="checkbox"/> Koordynacja WCSS - planowane inwestycje WCSS
	<input type="checkbox"/> Koordynacja WCSS - planowane remonty WCSS
	<input type="checkbox"/> Koordynacja WGK - planowane inwestycje WGK
	<input type="checkbox"/> Koordynacja WGK - planowane remonty WGK
	<input type="checkbox"/> Koordynacja WGN - planowane inwestycje WGN
	<input type="checkbox"/> Koordynacja WGN - planowane remonty WGN
	<input type="checkbox"/> Koordynacja WZKIB - planowane inwestycje WZKIB
	<input type="checkbox"/> Koordynacja WZKIB - planowane remonty WZKIB
	<input type="checkbox"/> Koordynacja ZTM - planowane inwestycje ZTM
	<input type="checkbox"/> Koordynacja ZTM - planowane remonty ZTM
	<input type="checkbox"/> Koordynacja ZTM - planowane inwestycje ZTM
	<input type="checkbox"/> Koordynacja ZTM - planowane remonty ZTM
	<input type="checkbox"/> Objazdy, zajęcia pasów drogowych, zamknięcia ulic i inne (ZDM) - objazdy (ZDM)
	<input type="checkbox"/> Objazdy, zajęcia pasów drogowych, zamknięcia ulic i inne (ZDM) - zajęcia pasów drogowych (ZDM)
	<input type="checkbox"/> Objazdy, zajęcia pasów drogowych, zamknięcia ulic i inne (ZDM) - zamknięcia chodników (ZDM)
	<input type="checkbox"/> Objazdy, zajęcia pasów drogowych, zamknięcia ulic i inne (ZDM) - zamknięcia ulic (ZDM)
	<input type="checkbox"/> Realizowane zadania Rad Osiedli - inwestycje ze środków celowych RO
	<input type="checkbox"/> Realizowane zadania Rad Osiedli - inwestycje ze środków własnych RO
	<input type="checkbox"/> Realizowane zadania Rad Osiedli - realizowane z Grantów
	<input type="checkbox"/> Realizowane zadania Rad Osiedli - remonty ze środków celowych RO
	<input checked="" type="checkbox"/> Realizowane zadania Rad Osiedli - remonty ze środków własnych RO
	<input checked="" type="checkbox"/> Realizowane zadania Rad Osiedli 2016-2019 - inwestycje ze środków 2016-2019 RO
	<input checked="" type="checkbox"/> Realizowane zadania Rad Osiedli 2016-2019 - remonty ze środków 2016-2019 RO
	<input checked="" type="checkbox"/> Realizowane zadania ZDM - planowane inwestycje ZDM
	<input checked="" type="checkbox"/> Realizowane zadania ZDM - planowane remonty ZDM
	<input checked="" type="checkbox"/> Zgromadzenia publiczne (WZKIB) - zgromadzenia publiczne (WZKIB)

włącz wszystkie wylącz wszystkie

## 2.2.2.17.29.11. Raport SIP - utrudnienia w ruchu - wykaz

SIP - utrudnienia w ruchu - wykaz Powrót do strony głównej




zmień styl: **standard** wydruk

podaj zakres dat (w formacie 15-01-2018)

edycja od  do

znaleziono w 46 warstwach 1498 planowanych inwestycji i remontów, w tym 1374(91.7%) przedstawiono na mapie

od 1 (4610-liczba znalezionych utrudnień)

kategoria utrudnienia	rodzaj utrudnienia	ikona na mapie	status geometrii
=	=	=	=
Bezterminowe utrudnienia w ruchu	dopuszczony tylko ruch tramwajowy (SIP)		OK
Bezterminowe utrudnienia w ruchu	dopuszczony tylko ruch pieszy (SIP)		OK
Bezterminowe utrudnienia w ruchu	dopuszczony tylko ruch pieszy (SIP)		OK

**SIP - utrudnienia w ruchu - wykaz**  
w planie

status daty	planowany termin realizacji	wykres na osi czasu	LINK	id utrudnienia	położenie	dokładne położenie	nazwa zadania
=	=			=	=	=	=
w trakcie i planowane	1999-01-01 2050-12-31		mapa SIP Portal SIP: std utrudnienia_ruchu zbiorcza OpenStreetMap: mapa Google Maps: mapa satelita	1 edycja wszystkie odcinki zadania	ul. Podgórna - ul. Zielona - pl. Bernardynski - ul. Józefa Dowbora- Muśnickiego		
w trakcie i planowane	1999-01-01 2050-12-31		mapa SIP Portal SIP: std utrudnienia_ruchu zbiorcza OpenStreetMap: mapa Google Maps: mapa satelita	3 edycja wszystkie odcinki zadania	ul. Półwiejska - deptak		
w trakcie i planowane	1999-01-01 2050-12-31		mapa SIP Portal SIP: std utrudnienia_ruchu zbiorcza OpenStreetMap: mapa Google Maps: mapa satelita	4 edycja wszystkie odcinki zadania	Stary Rynek		

zakres zadania	data wprowadzenia do bazy	data ostatniej zmiany danych opisowych	autor ostatniej zmiany danych opisowych	liczba wpisów w historii danych opisowych	ostatnia data aktualizacji geometrii	aktualność geometrii	
><	><	><	><	><	><	><	szukaj
=	=	=	=	=	=	=	mniej opcji
	2014-04-11 14:42:19	2016-01-19 09:20:31	█	2	2014-04-17 09:21:26	nieaktualna	
	2014-04-17 09:08:17	2016-01-19 09:20:31	█	2	2014-05-16 09:33:43	nieaktualna	
	2014-04-14 16:40:11	2016-01-19 09:20:31	█	2	2014-04-17 09:22:15	nieaktualna	

## 2.2.2.17.29.12. Raport SIP Koordynacja planowanych inwestycji i remontów - wykaz

Koordynacja planowanych inwestycji i remontów - wykaz									
zmień styl: <b>standard</b> wydruk									
czytaj opis									
edycja									
kolizje									
znaleziono w 25 warstwach 1498 planowanych inwestycji i remontów, w tym 1374(91.7%) przedstawiono na mapie <a href="#">czytaj opis</a>									
od 1 (1498-liczba znalezionych utrudnień)									
Koordynacja planowanych inwestycji i remontów - wykaz									
planowane utrudnienie, nazwa gestora	ikona na mapie	status geometrii	status daty	planowany termin realizacji	wykras na osi czasu	LINKI	id utrudnienia	położenie	
><	><	><	><	><	><	><	><	><	><
=	=	=	=	=	=	=	=	=	=
planowane inwestycje AQUANET	AQUANET	OK	w trakcie i planowane	2023-01-01 2025-12-31	 ->kolizje	<a href="#">mapa SIP</a> <a href="#">Portal SIP: sid</a> <a href="#">utrudnienia_ruchu</a> <a href="#">zbiórca</a> <a href="#">OpenStreetMap:</a> <a href="#">mapa</a> <a href="#">Google Maps:</a> <a href="#">mapa satelita</a>	918	Huby Moraskie	

dokładne położenie	nazwa zadania	zakres zadania	data wprowadzenia do bazy	autor ostatniej zmiany danych opisowych	liczba wpisów w historii danych opisowych	ostatnia data aktualizacji geometrii	
><	><	><	><	><	><	><	szukaj
=	=	=	=	=	=	=	mniej opcji
	Poznań - kanalizacja sanitarna w rejonie ul. Huby Moraskie	Budowa kanalizacji sanitarnej: gravitacja: D 200 mm - dł. ca. 5727 m D 250 mm - dł. ca. 425 m D 300 mm - dł. ca. 141 m D 350 mm - dł. ca. 442 m D 400 mm - dł. ca. 717 m, rurociąg tłoczny: D 125 mm - dł. ca. 254 m Budowa przepompowni ścieków P7. Budowa przyłączy	2015-10-08 13:01:48	artrut	4	2017-11-28 08:35:16	



## 2.2.2.17.29.13. Raport SIP Koordynacja planowanych inwestycji i remontów - wykaz ulic

Koordynacja planowanych inwestycji i remontów - wykaz ulic Powrót do strony głównej

zmień styl: **standard**  
wydruk:  
wykaz odcinków: znaleziono w 25 warstwach 1498 planowanych inwestycji i remontów, w tym 1374(91.7%) przedstawiono na mapie [czytaj opis](#)  
od 1 (2298-liczba znalezionych ulic)



id ulicy	ulica	planowane utrudnienie, nazwa gestora	ikonka na mapie	status daty	planowany termin realizacji	położenie	dokładne położenie	UTRUDNIENIE_ID
918	ul. Huby Moraskie wszystkie odcinki ulicy	planowane inwestycje AQUANET	AQUANET	w trakcie i planowane	2023-01-01 2025-12-31	Huby Moraskie		918 -> edycja -> wszystkie odcinki zadania -> mapa
919	ul. Hulewiczów wszystkie odcinki ulicy	planowane inwestycje AQUANET	AQUANET	w trakcie i planowane	2019-06-01 2018-12-31	Hulewiczów		919 -> edycja -> wszystkie odcinki zadania

nazwa zadania	zakres zadania	data informacji	login	
Poznań - kanalizacja sanitarna w rejonie ul. Huby Moraskie	Budowa kanalizacji sanitarnej: grawitacja: D 200 mm - dł. ca. 5727 m D 250 mm - dł. ca. 425 m D 300 mm - dł. ca. 141 m D 350 mm - dł. ca. 442 m D 400 mm - dł. ca. 717 m, rurociąg tłoczny: D 125 mm - dł. ca. 254 m Budowa przepompowni ścieków P7. Budowa przyłączy kanalizacyjnych, około 102 szt.	2015-10-08 13:01:48	artrut	szukaj mniej opcji



## 2.2.2.17.29.14. Raport SIP Lista odcinków ulic - wykaz blokowanych odcinków

## Raport SIP zawierający wykaz blokowanych odcinków



Bezterminowe utrudnienia w ruchu		
 zakaz wjazdu samochodów ciężarowych o dop. masie całkowitej pow. 10 t (ZDM)		
rodzaj utrudnienia		położenie
 zakaz wjazdu samochodów ciężarowych o dop. masie całkowitej pow. 10 t (ZDM)		mapa edytuj
alfabetyczny wykaz blokowanych odcinków		
od węzła	odcinek drogi	do węzła
ul. Koszalińska (2351)ul. Koszalińska (2350)	ul. Biskupińska (5977)	ul. Radlińska (1255)ul. Biskupińska (5978)
ul. Biskupińska (9494)ul. Literacka (9537)	ul. Biskupińska (9493)	ul. Karola Dickensa (9526)ul. Biskupińska (9492)
ul. Biskupińska (5981)ul. Jastrowska (8795)	ul. Biskupińska (9494)	ul. Biskupińska (9493)ul. Literacka (9537)
ul. Karola Dickensa (9526)ul. Biskupińska (9493)	ul. Biskupińska (9492)	ul. Zakopiańska (2088)ul. Biskupińska (5983)
ul. Krajenecka (2375)ul. Biskupińska (5980)	ul. Biskupińska (5981)	ul. Biskupińska (9494)ul. Jastrowska (8795)
ul. Biskupińska (5977)ul. Radlińska (1255)	ul. Biskupińska (5978)	ul. Rzeszowska (6746)ul. Biskupińska (5979)
ul. Rzeszowska (6746)ul. Biskupińska (5978)	ul. Biskupińska (5979)	ul. Melchiora Warikowicza (2377)ul. Biskupińska (5980)
ul. Bobrzańska (1736)ul. Inflancka (2577)ul. Inflancka (2576)ul. Bobrzańska (9022)	ul. Bobrzańska (9023)	ul. Inflancka (218)
ul. Bobrzańska (1736)ul. Inflancka (2577)ul. Inflancka (2576)ul. Bobrzańska (9023)	ul. Bobrzańska (9022)	ul. Inflancka (215)ul. Inflancka (216)

Imprezy sportowe (POSIR)						
 imprezy sportowe (POSIR)						
rodzaj utrudnienia	położenie	rozpoczęcie	zakończenie	cel	liczba osób	mapa
 imprezy sportowe (POSIR)	Poznań	2015-04-12 00:00 od rozpoczęcia 1012 dni	2015-04-12 23:59 od zakończenia upłynęło 1011 dni	8.Poznań Półmaraton	100	mapa edytuj
alfabetyczny wykaz blokowanych odcinków						
od węzła		odcinek drogi		do węzła		

Koordynacja AQUANET						
 planowane inwestycje AQUANET						
rodzaj utrudnienia	położenie	rozpoczęcie	zakończenie	nazwa, wykonawca	cel	mapa
 planowane inwestycje AQUANET	Huby Moraskie	2023-01-01 00:00 do rozpoczęcia 1808 dni	2025-12-31 00:00 do zakończenia 2903 dni	Poznań - kanalizacja sanitarna w rejonie ul. Huby Moraskie	Budowa kanalizacji sanitarnej: grawitacja: D 200 mm - dł. ca. 5727 m D 250 mm - dł. ca. 425 m D 300 mm - dł. ca. 141 m D 350 mm - dł. ca. 442 m D 400 mm - dł. ca. 717 m, rurociąg tłoczny: D 125 mm - dł. ca. 254 m Budowa przepompowni ścieków P7. Budowa przyłączy kanalizacyjnych, około 102 szt.	mapa edytuj
alfabetyczny wykaz blokowanych odcinków						
od węzła		odcinek drogi		do węzła		
ul. Huby Moraskie (2518)ul. Młeczowa (4895)		ul. Huby Moraskie (2519)				
ul. Huby Moraskie (2516)ul. Rumiankowa (6394)		ul. Huby Moraskie (2517)		ul. Szklarniowa (3115)ul. Huby Moraskie (2518)		
ul. Morasko (737)ul. Morasko (11398)		ul. Huby Moraskie (2516)		ul. Rumiankowa (6394)ul. Huby Moraskie (2517)		
ul. Szklarniowa (3115)ul. Huby Moraskie (2517)		ul. Huby Moraskie (2518)		ul. Huby Moraskie (2519)ul. Młeczowa (4895)		


  

Zgromadzenia publiczne (WZKiB)				
 zgromadzenia publiczne (WZKiB)				
rodzaj utrudnienia	położenie	rozpoczęcie	zakończenie	mapa
 zgromadzenia publiczne (WZKiB)	Zgromadzenie publiczne zgłoszone w trybie uproszczonym, zaplanowane na dzień 06.08.2017 r. w godzinach od 16:00 do 19:00 u styku ulic Roosevelta i Głogowskiej na chodniku, w okolicy budynku Targów Poznańskich. Zawiadomienie zawiera wszystkie elementy wymagane ustawą z dnia 24 lipca 2015 r. <i>Prawo o zgromadzeniach</i> (Dz. U. z 2015 r. poz. 1485) wraz z późniejszymi zmianami.	2017-08-03 00:00 od rozpoczęcia 168 dni	2017-08-06 23:59 od zakończenia upłynęło 164 dni	mapa edytuj
alfabetyczny wykaz blokowanych odcinków				
od węzła		odcinek drogi		do węzła

## 2.2.2.17.29.15. Raport SIP Mapa - Koordynacja planowanych inwestycji i remontów - wykaz odcinków




Raport wywoływany dla warstw znajdujących się w grupie warstw Koordynacja planowanych robót w pasach drogowych zarządzanych przez ZDM > Plany inwestycyjne i remontowe gestorów uzbrojenia podziemnego oraz dla warstw :

1. Koordynacja planowanych robót w pasach drogowych zarządzanych przez ZDM > kolizje planowanych inwestycji i remontów gestorów
2. Koordynacja planowanych robót w pasach drogowych zarządzanych przez ZDM > kolizje planowanych inwestycji i remontów ZDM i Rad osiedli

Koordynacja planowanych inwestycji i remontów - wykaz odcinków									
									
id odcinka ulicy	odcinek ulicy	początek odcinka	koniec odcinka	planowane utrudnienie, nazwa gestora	ikoną na mapie	status daty	planowany termin realizacji	położenie	dokładne położenie
2362	ul. Kozia ->cała ulica	do węzła: ul. Kozia (2362) ul. Sieroca (2937)	do węzła: ul. Szkolna (651) ul. Kozia (2361) ul. Szkolna (652)	planowane remonty AQUANET	AQUANET	zakończzone	2015-01-01 2016-02-29	Stare Miasto, Wilda, Dąbiec, Łazarz, Języcze	Rejon I – Śródmieście: ul. Dominikańska, ul. Gołębia, ul. Jana Babłysty Quadro, ul. Jaskółcza, ul. Kościuszki, ul. Kozia, ul. Kryśewicza, ul. Libella, ul. Ludziny, ul. Muma, ul. Niezłomnych, ul. Ogrodowa / ul. Długa, ul. Paderewskiego, ul. Plekary, Plac Cyryla Ratajskiego, ul. Ratajzaka, ul. Rybak, ul. Sieroca, ul.

id utrudnienia	nazwa zadania	zakres zadania	data informacji	login	
=	=	=	=	=	szukaj wyczyść mniej opcji
1197	Aglomeracja Poznań: Modernizacja Poznańskiego Sytemu Kanalizacyjnego (PSK)	Etap II - Renowacja sieci kanalizacyjnej w dzielnicach: Stare Miasto, Wilda, Dębiec, Łazarz i Jeżyce o orientacyjnej długości 20013,00 mb oraz Kolektora Prawobrzeżnego I o orientacyjnej długości 1907,21 mb. W zakresie zadania znajduje się rekonstrukcja komór i studni kanalizacyjnych, wymiana wążów kanalizacyjnych na nowe z logo AQUANET SA oraz uszczelnienie	2015-09-04 00:00:00	katast	

## 2.2.2.17.29.16. Raport SIP Realizowane zadania ZDM i Rad Osiedli - wykaz

Realizowane zadania ZDM i Rad Osiedli - wykaz								
zmierni styl: <b>standard</b> wydruk								
edycja								
odcinki								
pokaz kolizje z planowanymi inwestycjami i remontami								
od 1 (283-liczba znalezionych zadań)								
Realizowane zadania								
planowane utrudnienie, nazwa gestora	ETAP	ikona na mapie	status geometrii	status daty	planowany termin realizacji	LINKI	id utrudnienia	nr sprawy
=	=	=	=	=	=		=	=
planowane inwestycje ZDM	etap projektowania		OK	w trakcie	2016-01-01 2018-12-31	mapa SIP Portal SIP: std zbiorcza OpenStreetMap: mapa Google Maps: mapa satelita	2993	ZDM/P/051
planowane inwestycje ZDM	etap projektowania		OK	w trakcie	2016-01-01 2018-12-31	mapa SIP Portal SIP: std zbiorcza OpenStreetMap: mapa Google Maps: mapa satelita	2994	ZDM/P/051
inwestycje ze środków własnych RO	etap projektowania		OK	w trakcie	2016-01-01 2018-12-31	mapa SIP Portal SIP: std zbiorcza OpenStreetMap: mapa Google Maps: mapa satelita	2999	ZDM/P/051

**Realizowane zadania ZDM i Rad Osiedli - wykaz**  
w pionie

rada osiedla	nazwa zadania	położenie	dokładne położenie	zakres zadania	data wprowadzenia do bazy	data ostatniej zmiany danych opisowych	autor ostatniej zmiany danych opisowych	liczba wpisów w historii danych opisowych	ostatnia data aktualizacji geometrii	
=	=	=	=	=	=	=	=	=	=	szukaj / mniej opcji
	środki na projekt "Promenada Piątkowska-Winogradzka - I etap"	ul. Ks. Mieszka I	odc. od ul. Trójkąta do ul. Szymanowskiego	budowa chodników	2016-02-05 10:52:35	2017-11-22 12:07:45		10	2016-11-25 12:43:01	
	środki na projekt "Złotowska - chodnik i ścieżka rowerowa"	ul. Złotowska		budowa chodników	2016-02-05 10:52:35	2017-11-22 12:09:37		59	2016-11-25 12:43:01	
	projekt zagospodarowania północnej strony ul. Trzemeszyńskiej budowa zatoczek parkingowych i chodników	ul. Trzemeszyńska (strona północna)		budowa chodników	2016-02-05 10:52:35	2017-11-22 12:10:53		3	2016-11-25 12:43:01	

2.2.2.17.29.17. Raport SIP Realizowane zadania ZDM i Rad Osiedli - wykaz kolizji na odcinkach

**Realizowane zadania ZDM i Rad Osiedli - wykaz kolizji na odcinkach**

zmierny standard: wykaz ulic, wykaz realizowanych zadań

wyświetl tylko odcinki z kolizjami z: pokaz

znaleziono w 7 warstwach 283 realizowanych zadań, w tym 269 (95.1%) przedstawiono na mapie [czytaj opis](#)

od 1 (348-liczba znalezionych odcinków z kolizjami)

**Realizowane zadania ZDM i Rad Osiedli**

id odcinka ulicy	odcinek ulicy	początek odcinka	koniec odcinka	KOLIZJE													
71	ul. Złotowska cała ulica		do węzła: ul. Bukowska (5742) ul. Bukowska (5741)	ikona na mapie	realizowane zadanie, planowane utrudnienie, nazwa gestora	id utrudnienia	położenie	dokładne położenie	nazwa zadania	zakres zadania	planowany termin realizacji	wykres na osi czasu					
					koordynacja planowane inwestycje AQUANET	1326 ->pokaż wszystkie kolizje tego utrudnienia	region ul. Złotowskiej	ul. Złotowska, ul. Owczar, ul. Sławirska - węzeł działek 1/115, 1/110, 2/4, 2/5, 1/116 - przesyłanie przedłożenie ul. Lawica działka 1/44	Poznań - kanalizacja sanitarna w rejonie ul. Sławirskiej, Złotowskiej, Owczar i Rezedowej	Projekt i budowa: - sieci kanalizacji sanitarnej grawitacyjnej o średnicy 200mm i długości ok. 3100m, - przepompowni Ścieków - 3 szt., - rurociągu o średnicy 300mm i długości ok. 2300m, - przyłącza łączącego - 1 szt. o długości ok. 200m, - przyłącza do granicy działki.	2021-01-01 2022-12-31						
					zadania planowane inwestycje	2994 ->pokaż wszystkie kolizje zadania	ul. Złotowska	środki na projekt "Złotowska - chodnik i ścieżka rowerowa"	budowa chodników	2016-01-01 2018-12-31							

**dli - wykaz kolizji na odcinkach**





planowane utrudnienie, nazwa gestora	ETAP	ikona na mapie	status daty	planowany termin realizacji	położenie	dokładne położenie	id utrudnienia	nazwa zadania	zakres zadania	data informacji	login	
planowane inwestycje ZDM	etap projektowania		w trakcie	2016-01-01 2018-12-31	ul. Złotowska		2994	środki na projekt "Złotowska - chodnik i ścieżka rowerowa"	budowa chodników	2016-02-05 10:52:35	romjac	szukaj / mniej opcji

## 2.2.2.17.29.18. Raport SIP Utrudnienia w ruchu - wykaz ulic

SIP - utrudnienia w ruchu - wykaz ulic Powrót do strony głównej

zmień styl: **standard**  
wydruk  
koordynacja planowanych inwestycji i remontów  
wykaz odcinków

>> od 1 (8105-liczba znalezionych ulic)

SIP - utrudnienia w ruchu - wykaz ulic							
<small>(w pionie)</small>							
id ulicy	ulica	planowane utrudnienie, nazwa gestora	ikona na mapie	planowany termin realizacji	położenie	dokładne położenie	UTRUDNIENIE_ID
=	=	=	=	=	=	=	=
1	pl. Bernardyński wszystkie odcinki ulicy	dopuszczony tylko ruch tramwajowy (SIP)		01-01-1999 31-12-2050	ul. Podgórna - ul. Zielona - pl. Bernardyński - ul. Józefa Dowbora-Muśnickiego		1 wszystkie odcinki zadania
1	ul. Józefa Dowbora-Muśnickiego wszystkie odcinki ulicy	dopuszczony tylko ruch tramwajowy (SIP)		01-01-1999 31-12-2050	ul. Podgórna - ul. Zielona - pl. Bernardyński - ul. Józefa Dowbora-Muśnickiego		1 wszystkie odcinki zadania
1	ul. Podgórna wszystkie odcinki ulicy	dopuszczony tylko ruch tramwajowy (SIP)		01-01-1999 31-12-2050	ul. Podgórna - ul. Zielona - pl. Bernardyński - ul. Józefa Dowbora-Muśnickiego		1 wszystkie odcinki zadania
3	ul. Półwiejska wszystkie odcinki ulicy	dopuszczony tylko ruch pieszy (SIP)		01-01-1999 31-12-2050	ul. Półwiejska - deptak		3 wszystkie odcinki zadania

nazwa zadania	zakres zadania	data informacji	login	
=	=	=	=	
		2014-04-11 14:42:19	<input type="text"/>	<input type="button" value="szukaj"/> <input type="button" value="mniej opcji"/>
		2014-04-11 14:42:19	<input type="text"/>	
		2014-04-11 14:42:19	<input type="text"/>	
		2014-04-17 09:08:17	<input type="text"/>	

## 2.2.2.17.29.19. Raport SIP mapa - Utrudnienia w ruchu odcinki osi dróg

Wywoływany z mapy dla obiektu:

1. Osiedla, obszary, ulice -> dwukierunkowe odcinki osi dróg (MMP)
2. Osiedla, obszary, ulice -> jednokierunkowe odcinki osi dróg (MMP)
3. Osiedla, obszary, ulice -> projektowane osie dróg

Dla obiektów raportu, od węzła, odcinki drogi, do węzła, użytkownik ma możliwość wywołania tego samego raportu dla wskazanego w raporcie obiektu.




admin

tryb zaznaczania odcinków: **pojedynczo grupowo**


**1. ul. Jana Matejki (7580)**

od węzła	odcinek drogi	do węzła
ul. Skryta (5243) ul. Jana Matejki (7579)	zgłoś uwagę ul. Jana Matejki (7580)	ul. Grunwaldzka (673) ul. Grunwaldzka (2689) ul. Grunwaldzka (674)

**Bezterminowe utrudnienia w ruchu**

rodzaj	położenie	data wprowadzenia/aktualizacji
 zakaz wjazdu samochodów ciężarowych o dop. masie całk. pow. 16 t (ZDM)		mapa lista odcinków ulic (mirekh)

**Koordinacja PSG**

rodzaj	cel	położenie	dokładne położenie	od	do	wykonawca	data wprowadzenia/aktualizacji
 planowane remonty PSG	gazociąg n/c dn 225/180 ,L=1030m, przyłącza 1 szt.	Jana Matejki	Jana Matejki	01-01-2020 00:00	31-12-2020 00:00	modernizacja sieci gazowej	mapa lista odcinków ulic (rafal_l)

## 2.2.2.17.29.20. Raport SIP mapa - utrudnienia w ruchu - wykaz odcinków

Raport dostępny dla warstwy:

1. Wydarzenia powodujące utrudnienia w ruchu> Objazdy zajęcia pasów drogowych, zamknięcia ulic i inne



(ZDM)

2. Wydarzenia powodujące utrudnienia w ruchu > Bezterminowe utrudnienia w ruchu
3. Wydarzenia powodujące utrudnienia w ruchu > Zgromadzenia publiczne (WZKiB)

SIP - utrudnienia w ruchu - wykaz odcinków

Powrót do strony głównej

zmień styl:



standard

wydruk

wykaz ulic

wykaz utrudnień

od 1 (15-liczba znalezionych odcinków)

SIP - utrudnienia w ruchu - wykaz odcinków								
id odcinka ulicy	odcinek ulicy	początek odcinka	koniec odcinka	planowane utrudnienie, nazwa gestora	ikona na mapie	status daty	planowany termin realizacji	
3178	ul. Bolesława Kryśiewiczza -> cała ulica	do węzła: pl. Wiosny Ludów (3666) ul. Romana Szymańskiego (3968) ul. Romana Szymańskiego (3969)	do węzła: ul. Ogrodowa (3547) ul. Piekary (7772) ul. Ogrodowa (3548)	zakaz wjazdu samochodów ciężarowych o dop. masie całkowitej 3,5 t (ZDM)		w trakcie i planowane	1999-01-01 2050-12-31	
3178	ul. Bolesława Kryśiewiczza -> cała ulica	do węzła: pl. Wiosny Ludów (3666) ul. Romana Szymańskiego (3968) ul. Romana Szymańskiego (3969)	do węzła: ul. Ogrodowa (3547) ul. Piekary (7772) ul. Ogrodowa (3548)	zajęcia pasów drogowych (ZDM)		zakreślone	2015-05-22 2015-05-29	

id utrudnienia	położenie	dokładne położenie	nazwa zadania	zakres zadania	data informacji	login	
207	centrum				2014-11-19 15:07:45		szukaj wyczyść mniej opcji
519	ul. Kryśiewiczza	nr 9	MAX-REM	budowa przyłącza sieci ciepłej	2015-05-22 11:40:55		
327	ul. Kryśiewiczza	nr 2. przw. ul.	Deptak Projekt	budowa chodnika	2015-02-13		

## 2.2.2.17.29.21. Raport SIP mapa Realizowane zadania ZDM i Rad Osiedli - wykaz kolizji (wersja testowa)

Raport wywoływany dla obiektów warstwy mapy z grupy:

1. Koordynacja planowanych robót w pasach drogowych zarządzanych przez ZDM > Plany inwestycyjne i remontowe ZDM oraz Rad osiedli
2. Koordynacja planowanych robót w pasach drogowych zarządzanych przez ZDM > Kolizje ZDM oraz Rad osiedli z gestorami uzbrojenia podziemnego

Realizowane zadania ZDM i Rad Osiedli - wykaz kolizji (wersja testowa) Powrót do strony głównej

zmień styl: **standard** wydruk

edycja kolizje na odcinkach zwin kolizje

znaleziono w 7 warstwach 283 realizowanych zadań, w tym 269 (95.1%) przedstawiono na mapie czytaj opis

od 1 (1-liczba znalezionych zadań)

Realizowane zadania ZDM i Rad Osiedli - wykaz kolizji (wersja testowa)												
planowane utrudnienie, nazwa gestora	ETAP	status daty	planowany termin realizacji	KOLIZJE								
=	=	=	=									
planowane inwestycje ZDM	etap projektowania	w trakcie	2016-12-12 2018-12-31	ikona na mapie	realizowane zadanie, planowane utrudnienie, nazwa gestora	id utrudnienia	położenie	dokładne położenie	nazwa zadania	zakres zadania	planowany termin realizacji	wykras na osi czasu
					zadania planowane inwestycje ZDM	4627	ul. Rojna		opracowanie projektu przebudowy ul. Rojnej (Os. Włda)		2016-12-12 2018-12-31	
					koordynacja planowane remonty PSD	2011	Rojna	Rojna	modernizacja sieci gazowej	gazociąg trój dn 150, L=160m, przyłącza 4 szt.	2019-01-01 2019-12-31	

status geometrii	LINKI	id utrudnienia	data wprowadzenia do bazy	autor ostatniej zmiany danych opisowych	liczba wpisów w historii danych opisowych	ostatnia data aktualizacji geometrii	
=		=	=	=	=	=	<input type="button" value="szukaj"/> <input type="button" value="wyczyść"/> <input type="button" value="mniej opcji"/>
OK	mapa SIP Portal SIP: std zbiorcza OpenStreetMap: mapa Google Maps: mapa satelita	4627	2016-12-12 12:43:52		1	2016-12-19 12:44:42	

### 2.2.2.17.29.22. Raport SIP mapa ZDM Utrudnienia w ruchu drogowym

Raport wywoływany dla warstw z grupy Wydarzenia powodujące utrudnienia w ruchu> ZDM wersje robocze oraz Wydarzenia powodujące utrudnienia w ruchu>Archiwum wydarzeń > Zajęcia pasów drogowych ZDM i zamknięcia ulic według ZDM

Zarząd Dróg Miejskich - Utrudnienia w ruchu drogowym Powrót do strony głównej

pokaż utrudnienia w ruchu drogowym

sortuj

Zgromadzenia publiczne - Wydział Spraw Obywatelskich

rodzaj

współrzędne

1-liczba znalezionych utrudnień ZDM w ruchu drogowym

rodzaj utrudnienia	cel	położenie	dokładne położenie	od	do	wykonawca	link do mapy	B	L
	wygodzenie chodnika przejście drugą stroną ulicy	ul. Dowbora-Muśnickiego	wzdłuż nieruchomości ul. Mostowa 23	01-01-2018 00:00 od rozpoczęcia 14 dni	28-02-2018 23:59 do zakończenia 45 dni	Budimex	<a href="#">mapa</a>	52.40424674736577	16.93882230501913

## 2.2.2.17.29.23. Raport SIP- Utrudnienia w ruchu - historia utrudnień

Utrudnienia w ruchu - historia utrudnień Powrót do strony głównej

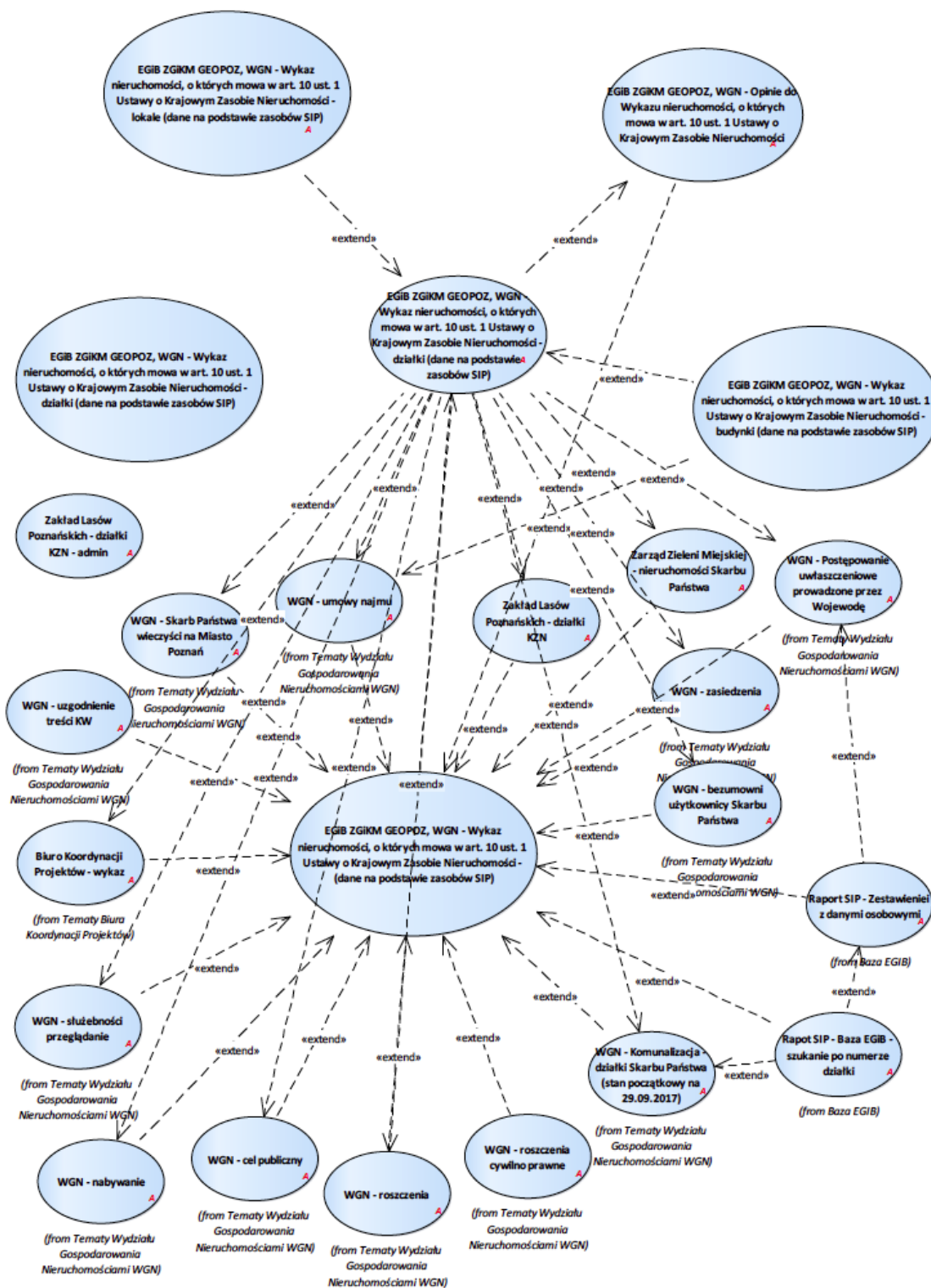
zmień styl: **standard**  
wydruk: 0

od 1 (9794-liczba znalezionych utrudnień w historii)

Utrudnienia w ruchu - historia utrudnień														
w formie														
rodzaj różnicy pomiędzy stanem aktualnym a stanem archiwalnym	RODZAJ	IKONA	CZAS_OD	CZAS_DO	POLOZENIE	POLOZENIE_DOK	NAZWA_WYKONAWCA_ZDM	CEL_OPIS_ZDM	DATA	LOGIN	ACTION	OBJECTID	KATEGORIA_ID	RODZAJ_ID
	><	><	><	><	><	><	><	><	><	><	><	><	><	><
	= v	= v	= v	= v	= v	= v	= v	= v	= v	= v	= v	= v	= v	= v
stan aktualny	dopuszczony tylko ruch tramwajowy (SIP)		1999-01-01	2050-12-31	ul. Podgórna - ul. Zielona - pl. Bałtarzyński - ul. Józefa Dowbora-Muśnickiego				2018-01-24 14:56:23			1	1	1
położenie, dotychczasowe położenie,	planowane inwestycje INEA		2015-01-01	2015-12-31	Arc. Biskupa W. Dymka 194	Arc. Biskupa W. Dymka 194			2015-10-02 00:00:00		u	1	7	39
brak wpisu	planowane inwestycje INEA		2015-01-01	2015-12-31	abpa W. Dymka 194	abpa W. Dymka 194			2015-10-02 00:00:00		u	2	7	39
stan aktualny	dopuszczony tylko ruch pieszy (SIP)		1999-01-01	2050-12-31	ul. Półwiejska - deptak		brak wpisu		2018-01-24 14:56:23		brak wpisu	3	1	2
brak wpisu	planowane inwestycje INEA		2015-01-01	2015-12-31	abpa W. Dymka 194	abpa W. Dymka 194			2015-10-02 00:00:00		u	3	7	39

RODZAJ_ID	CZESTO	LICZ_LUD	DATA_WPR	AUTOIKONA	ID_UTRUD	
><	><	><	><	><	><	0
= v	= v	= v	= v	= v	= v	szukaj mniej opcji
1			2018-01-24 14:56:23	0	1	
39			2015-08-31 00:00:00	1	1242	
39			2015-08-31 00:00:00	1	1242	
2			2018-01-24 14:56:23	1	3	
39			2015-08-31 00:00:00	0	1242	

2.2.2.17.30. Temat KZN



Rysunek 52 – KZN

### 2.2.2.17.30.1. EGIB ZGiKM GEOPOZ, WGN - Opinie do Wykazu nieruchomości, o których mowa w art. 10 ust. 1 Ustawy o Krajowym Zasobie Nieruchomości

EGIB ZGiKM GEOPOZ, WGN - Opinie do Wykazu nieruchomości, o których mowa w art. 10 ust. 1 Ustawy o Krajowym Zasobie Nieruchomości Powrót do strony głównej

jQuery EDYTUJ USŁUGĘ EGIB ZGiKM GEOPOZ, WGN - Opinie do Wykazu nieruchomości, o których mowa w art. 10 ust. 1 Ustawy o Krajowym Zasobie Nieruchomości  
SIP\_EWIDENCJA\_V\_KRAJOWY\_Z\_N\_OPINIE

zmień styl: **standard** wydruk przejdź do edycji

EGIB ZGiKM GEOPOZ, WGN - Opinie do Wykazu nieruchomości, o których mowa w art. 10 ust. 1 Ustawy o Krajowym Zasobie Nieruchomości									
OBJECTID	IDG5	K1	K8	TEKST	DATA_WST	LOGIN	TEMAT		
zmień komentarz	zmień komentarz	zmień komentarz	zmień komentarz	zmień komentarz	zmień komentarz	zmień komentarz	zmień komentarz		
=>	=>	=>	=>	=>	=>	=>	=>		
=>	=>	=>	=>	=>	=>	=>	=>		
-3001964	0008_AR_10_17	08/10/17	D	Przekazanie nieruchomości do zasobu jest niezasadne z uwagi na fakt, że toczy się przed Wojewodą Wielkopolskim postępowanie w trybie art. 60 ust. 3 i 4 ustawy z dnia 13 października 1998 r. - Przepisy wprowadzające ustawę reformującą administrację publiczną ( Dz. U. Nr 133, poz. 972 ze zm.). Nieruchomość może zostać przekazana po negatywnym rozstrzygnięciu postępowania komunalizacyjnego.			komunalizacja no edit		
-3001963	0039_AR_25_1/3	39/25/1/3	D	Przekazanie nieruchomości do zasobu jest niezasadne z uwagi na fakt, że toczy się przed Wojewodą Wielkopolskim postępowanie w trybie art. 5 ust. 1 ustawy z dnia 10 maja 1990r. - Przepisy wprowadzające ustawę o samorządzie terytorialnym i ustawę o pracownikach samorządowych ( Dz. U. z 1990 r. Nr 32, poz. 191 ze zm.). Nieruchomość może zostać przekazana po negatywnym rozstrzygnięciu postępowania komunalizacyjnego.			komunalizacja no edit		
-3001962	0035_AR_22_104/1	35/22/104/1	D	Przekazanie nieruchomości do zasobu jest niezasadne z uwagi na fakt, że toczy się przed Wojewodą Wielkopolskim postępowanie w trybie art. 60 ust. 3 i 4 ustawy z dnia 13 października 1998 r. - Przepisy wprowadzające ustawę reformującą administrację publiczną ( Dz. U. Nr 133, poz. 972 ze zm.). Nieruchomość może zostać przekazana po negatywnym rozstrzygnięciu postępowania komunalizacyjnego.			komunalizacja no edit		
-3001961	0051_AR_09_77/3	51/09/77/3	D	Przekazanie nieruchomości do zasobu jest niezasadne z uwagi na fakt, że toczy się przed Wojewodą Wielkopolskim postępowanie w trybie art. 60 ust. 3 i 4 ustawy z dnia 13 października 1998 r. - Przepisy wprowadzające ustawę reformującą administrację publiczną ( Dz. U. Nr 133, poz. 972 ze zm.). Nieruchomość może zostać przekazana po negatywnym rozstrzygnięciu postępowania komunalizacyjnego.			komunalizacja no edit		

### 2.2.2.17.30.2. EGIB ZGiKM GEOPOZ, WGN - Wykaz nieruchomości, o których mowa w art. 10 ust. 1 Ustawy o Krajowym Zasobie Nieruchomości - (dane na podstawie zasobów SIP)

### 2.2.2.17.30.3. EGIB ZGiKM GEOPOZ, WGN - Wykaz nieruchomości, o których mowa w art. 10 ust. 1 Ustawy o Krajowym Zasobie Nieruchomości - budynki (dane na podstawie zasobów SIP)

Pierwszy wiersz raportu zgodny z układem raportu EGIB ZGiKM GEOPOZ, WGN – Wykaz nieruchomości, o których mowa w art. 10 ust. 1 Ustawy o Krajowym Zasobie Nieruchomości - działki (dane na podstawie zasobów SIP)

Wiersze opisów nagłówek są zgodny w treści z układem raportu EGIB ZGiKM GEOPOZ, WGN - Wykaz nieruchomości, o których mowa w art. 10 ust. 1 Ustawy o Krajowym Zasobie Nieruchomości - działki (dane na podstawie zasobów SIP).

### 2.2.2.17.30.4. EGIB ZGiKM GEOPOZ, WGN - Wykaz nieruchomości, o których mowa w art. 10 ust. 1 Ustawy o Krajowym Zasobie Nieruchomości - działki (dane na podstawie zasobów SIP)

EGIB ZGiKM GEOPOZ, WGN - Wykaz nieruchomości, o których mowa w art. 10 ust. 1 Ustawy o Krajowym Zasobie Nieruchomości - działki (dane na podstawie zasobów SIP) Powrót do strony głównej

jQuery EDYTUJ USŁUGĘ EGIB ZGiKM GEOPOZ, WGN - Wykaz nieruchomości, o których mowa w art. 10 ust. 1 Ustawy o Krajowym Zasobie Nieruchomości - działki (dane na podstawie zasobów SIP)  
SIP\_EWIDENCJA\_V\_KRAJOWY\_Z\_N

zmień styl: **standard** wydruk  
lokale  
gotowe działki, budynki, lokale  
podstawa prawna  
budynki

pierwszy wiersz

<p>                 Kierownik oddziału oddział ewidencji zasobu i korzystania z nieruchomości 1221 tel. 618 271-690                  stanowisko ds. ewidencji zasobu i korzystania z nieruchomości 1204 tel. 61 8271-578             </p>	<p>2</p>	<p>3</p>	
<p>4</p>	<p>5</p> <p>MPU tel.698 826 174</p>	<p>6</p> <p>stanowisko ds. ustanowi praw do nieruchomości 1105 tel. 8271-755 służebność                  Zakład Lasów Poznańsk tel. 618774515, 6183311                  Zakład Polakowscy tel.61 8774515 w 35, 885 lasy użytkowanie</p>	
<p>7</p> <p>Kierownik oddziału aktualizacji opłat użytkowania wieczystego i trwałego zarządu 1310 tel. 8271-758                  stanowisko ds. aktualizacji opłat użytkowania wieczystego i trwałego zarządu 1311 tel. 8271-577                  stanowisko ds. aktualizacji opłat użytkowania wieczystego i trwałego zarządu 1312 tel. 8271-577                  użytkowanie wieczyste</p>	<p>8</p> <p>Kierownik oddziału aktualizacji opłat użytkowania wieczystego i trwałego zarządu 1310 tel. 8271-758                  stanowisko ds. aktualizacji opłat użytkowania wieczystego i trwałego zarządu 1311 tel. 8271-577                  Kierownik oddziału oddział ewidencji zasobu i korzystania z nieruchomości 1221 tel. 618 271-690                  stanowisko ds. ewidencji zasobu i korzystania z nieruchomości 1204 tel. 61 8271-578                  Oddział Gospodarowania Mieniem tel. (61) 878 - 4546                  stanowisko ds. Spierasz i użyczeń 1203 tel. 8271-779                  stanowisko ds. gospodarowania mieniem 504 tel. 878 5117 umowy najmu</p>	<p>9</p> <p>główny specjalista Dział Działów Nieruchomośc, Wyłączeń i Odškodowań 8271 730 (zarzący)                  Kierownik oddziału komunalizacji mienia i ustanawiania prawa użytkowania wieczystego 1108 tel. 8271- 655                  postępowania uwłaszczeniowe komunalizacja 0                  stanowisko ds. ochrony praw właścicielskich tel. 878-5102                  stanowisko ds. ochrony praw właścicielskich 519 tel. 878 5198                  roszczenia                  Oddział Nabywania Nieruchomości tel. 5193                  roszczenia cywilno prawne</p>	<p>Kierownik oddziału komunalizacji mienia i ustanawiania prawa użytkowania wieczystego 1108 tel. 8271- 655 (komunalizacja)                  Główny specjalista Dział Działów Nieruchomośc, Wyłączeń i Odškodowań 8271 730 (zarzący)                  (KULIA)                  stanowisko ds.administracji modułem mcgin tel. 878 8353 tel. kom. 607 832 571                  (WSP)                  stanowisko ds. ustanawiania praw do nieruchomości 1105 tel. 8271-755                  służebności(postępowania adm)                  Wydział Ochrony Środowiska tel. 40 83                  Wydział Ochrony Środowiska tel. 4053                  Wydział Ochrony Środowiska tel. 4088                  Wydział Ochrony Środowiska tel. 4070                  Wydział Ochrony Środowiska tel. 4071                  Wydział Ochrony Środowiska tel. 4071</p>



<p>11</p> <p>stanowisko ds. ewidencji zasobu i korzystania z nieruchomości 1201 tel. 8271-667</p> <p>zasiedzenia</p> <p>stanowisko ds. ewidencji zasobu i korzystania z nieruchomości 1204 tel. 61 8271-578</p> <p>bezumowni użytkownicy</p> <p>Kierownik oddziału oddział ewidencji zasobu i korzystania z nieruchomości 1221 tel. 618 271-690</p> <p>Oddział Nabywania Nieruchomości tel. 5191</p> <p>uzgodnienie treści KW</p>	<p>12</p> <p>tel. 5012</p> <p>tel. 61 878 1661</p> <p>tel. 61 8 78 53 38</p> <p>@um.poznan.pl</p> <p>Biuro Koordynacji Projektów i Revitalizacji Miasta biuro koordynacji projektów</p> <p>Oddział Nabywania Nieruchomości tel. 5191</p> <p>nabywanie</p> <p>tel. 577</p> <p>cel publiczny tz</p> <p>tel. 61-860-85-29</p> <p>ZZM - cele</p>
---	--

<p>13</p>	<p>14</p> <p>stanowisko ds. administrowania tel. 878 5551 tel. kom. 607 521 571</p>	<p>15</p>	<p>16</p>	
<p>17</p>	<p>18</p>	<p>19</p>	<p>20</p>	<p>21</p> <p>tel. 5012</p> <p>tel. 61 878 1661</p> <p>Biuro Koordynacji Projektów i Revitalizacji Miasta biuro koordynacji projektów</p>

<p>nie dotyczy</p>	<p>nie dotyczy</p>	<p>nie dotyczy</p>	<p>nie dotyczy</p>	<p>26</p> <p>Oddział Nabywania Nieruchomości tel. 5191</p> <p>opinie</p>	
--------------------	--------------------	--------------------	--------------------	--	--

kolejne wiersze opis kolumn

1	2					3	4		
	Adres obiektu bazy danych ewidencyjnych według ewidencji gruntów i budynków <sup>2</sup>						Numer księgi wieczystej	Powierzchnia obiektu bazy danych ewidencyjnych według ewidencji gruntów i budynków <sup>4</sup>	
	2.1	2.2	2.3	2.4	2.5			4.1	4.2
Miejscowość i identyfikator TERYT miejscowości	Dzielnica	Ulica i identyfikator ulicy	Numer porządkowy jeżeli został nadany budynków	Numer lokalu	działka, lokal, budynek	Powierzchnia			
<p>K1 zmień komentarz</p> <p>Estowienie swiera działki, których właścicielem lub współwłaścicielem jest Skarb Państwa oraz działki gdzie Skarb Państwa jest właścicielem użytkownikiem Miasta Poznania</p> <p><b>Uwaga!</b> W przypadku has z numerem działki jako identyfikatorem, zestawienie nie zawiera informacji o decyzjach na działkach podzielonych!!!</p> <p>wyłączono działki:</p> <p>STATUS IN ("Państwowe Gospodarstwo Leśne - Lasy Państwowe", (nieaktual.) ARMP-Agencja Rolności Rolnej Skarbu Państwa, Agencja Miernia Wojskowego - AMW, Wojskowa Agencja Nieruchomości, Agencja Nieruchomości Rolnych - ANR, Minister właściwy do spraw Skarbu Państwa, Minister właściwy ds. gospodarki morskiej)</p> <p>OR NR DZIAŁKI IN ( 39/12/7 , 39/12/5 , 39/12/9/1 , 39/12/8/1 , 27/12/537/4 , 27/12/537/6 , 27/12/537/15 , 27/12/537/16 )</p> <p>WHERE suma udziałów = 1/1</p> <p>OR</p> <p>RODEAJ WŁADANIA = 'Wytyczenie wieczyste'</p> <p>WHERE suma udziałów = 1/1</p> <p>OR RODEAJ_SLUZEBNOSCI = 'wyłączone z zasobu - Wp'</p> <p>tereny samknięte:</p> <p>AND d.TEREN_SAMK_PODST_ID_OPS!=""Dec. Nr 5-2/MN Ministra Obrony Narodowej s dnia 21.05.2012 r. w sprawie ustalenia terenów samkniętych w rezerwie obrony narodowej'</p> <p>AND d.TEREN_SAMK_PODST_ID_OPS!=""Dec. Nr 166 Komendanta Głównego Policji s dnia 23.05.2002 r. w sprawie ustalenia terena samkniętego'</p> <p>AND d.TEREN_SAMK_PODST_ID_OPS!=""Dec. Nr 264/MN Ministra Obrony Narodowej s dnia 19.09.2013 r. w sprawie ustalenia terenów samkniętych w rezerwie obrony narodowej'</p> <p>AND d.TEREN_SAMK_PODST_ID_OPS!=""Dec. Nr 78 Szefa Agencji Bezpieczeństwa Wewnętrznego s dnia 23.05.2013 r. w sprawie Ustalenia terenów samkniętych Agencji Bezpieczeństwa Wewnętrznego'</p> <p>AND d.TEREN_SAMK_PODST_ID_OPS!=""Dec. Nr 194 Komendanta Głównego Policji s dnia 20.05.2013 r. w sprawie ustalenia terena samkniętego'</p> <p>AND d.TEREN_SAMK_PODST_ID_OPS!=""Nr 269/MN (09.07.2015)'</p>	<p>K2 zmień komentarz</p>	<p>K2 zmień komentarz</p>	<p>K4 (zane w kolumnie z Includem!) K4 zmień komentarz</p>	<p>K5 K6 zmień komentarz</p>	<p>K6 K7 zmień komentarz</p>	<p>K7 K7 zmień komentarz</p>	<p>K8 K8 zmień komentarz</p>	<p>K8 K8 zmień komentarz</p>	

5	6				7					
	Ustalenia lokalnych aktów planowania przestrzennego dotyczące zagospodarowania terenu nieruchomości <sup>5</sup>				Informacja o ograniczonych prawach rzeczowych ustanowionych na nieruchomości <sup>6</sup>			Informacja o użytkowniku wieczystym <sup>7</sup>		
	5.1	5.2	5.1	5.2	6.1	6.2	6.3	7.1	7.2	7.3
MPPZ	SUKZP									
5.1.1	5.1.2	5.2.1	5.2.2							
Przeznaczenie terenu (mieszkanicowe)	Wskaźniki i parametry urbanistyczne	Funkcje terenu (szeroki) zmian w strukturze przestrzennej	Wskaźniki i parametry urbanistyczne	Rodzaj prawa wg słownika	Rodzaj służebności	Owos	Sposób korzystania z nieruchomości	Ok. na który oddano nieruchomości w użytkowanie wieczyste	Ok. na który oddano nieruchomości w użytkowanie wieczyste	Okres
<p>K10 (zane w kolumnie z Includem!) K10 zmień komentarz</p>	<p>K11 zmień komentarz</p> <p>informacje dostępne tylko w tabeli Srodowej działki,budynki,lokale</p>	<p>K12 (zane w kolumnie z Includem!) K12 zmień komentarz</p>	<p>K13 K13 zmień komentarz</p>	<p>K14 (zane w kolumnie z Includem!) K14 zmień komentarz break SPPdL, R U- WZN S- WZN U- SLP U- KZLB oddane w użytkowanie z wyjątkiem lony dla Przewodów SP i Jednostki SP</p>	<p>K15 (zane w kolumnie z Includem!) K15 zmień komentarz break So, "służebność terenowa-obrotowa-35" -&gt;0g "służebność nadstawy-0g służebność -0g "służebność przejazdowa i przyczepowa" -&gt;0g "służebność przejazdowa" -&gt;0g droga kościelna -&gt;0k</p>	<p>K16 (zane w kolumnie z Includem!) K16 zmień komentarz sawase besterninowo</p>	<p>K17 K17 zmień komentarz</p>	<p>K18 K18 zmień komentarz</p> <p>Skarb Państwa Województwo Użytkownikiem Miasta Poznania</p>	<p>K19 K19 zmień komentarz</p>	<p>K19 K19 zmień komentarz</p>

8				9	10	
Informacja o umowach i porozumieniach dotyczących nieruchomości lub jej części, zawartych przez właściwy organ <sup>1</sup>				Informacja o zgłoszonych roszczeniach wobec nieruchomości lub jej części	Informacja o toczących się postępowaniach administracyjnych dotyczących nieruchomości lub sytuowanych na nich obiektów budowlanych, w tym prowadzonych na podstawie przepisów, o których mowa w art. 10 ust. 2 pkt 5 lit. e ustawy o Krajowym Zasobie Nieruchomości <sup>2</sup>	
8.1	8.2	8.3	8.4		10.1	10.2
Umowa czy porozumienie	N - nieruchomość Cz. - część nieruchomości	Działki	Okres obowiązywania		Podstawa prawna postępowania	Szczegóły
K20 K20 zmień komentarz Trwały sąd EGiB  niezistotny - wymaga migracji z PySgi do ORACLE - obecnie nie posiada informacji o okresie oraz datierów bez geometrii ☐	K21 K21 zmień komentarz  w wierszach mamy dane, że nie nieruchomości ☐	K22 K22 zmień komentarz  w wierszach mamy dane, że nie nieruchomości ☐	K23 K23 zmień komentarz  ☐	K24 (dane w kolumnie z Includ!!!) K24 zmień komentarz ☐	K25 (dane w kolumnie z Includ!!!) K25 zmień komentarz  (WCR-EU) A-prowadzone postępowania administracyjne  (WCR-V_Hasodii) N-komunalizacja  (WCR-W_Hyccsek) N-postępowanie podziałowe  (WCR) E, N - wnioski bez decyzji  (WUJA) A RODZAJ SPRAWY = 'podania pozwolenia' AND NR BOK(= 'koniec' AND OPIS NOT LIKE 'inwestycji drogót' B RODZAJ SPRAWY = 'podania pozwolenia' AND NR BOK(= 'koniec' AND OPIS LIKE 'inwestycji drogót' ☐	K26 (dane w kolumnie z Includ!!!) K26 zmień komentarz ☐

11			12			13
Informacja o toczących się postępowaniach sąpowych dotyczących nieruchomości lub sytuowanych na nich obiektów budowlanych <sup>3</sup>			Informacja o dotychczasowym sposobie zagospodarowania nieruchomości <sup>4</sup>			Informacja o ograniczeniach w korzystaniu z nieruchomości wynikających z przepisów prawa lub rozstrzygnięć i decyzji
11.1	11.2	11.3	12.1	12.2	12.3	TAK/NIE
Podstawa prawna postępowania	Rola organu	Szczegóły	Informacje o zagospodarowaniu nieruchomości	Nieruchomość jest wykorzystywana na cel publiczny	Rodzaj celu publicznego	
K27 (dane w kolumnie z Includ!!!) K27 zmień komentarz ☐	K28 (dane w kolumnie z Includ!!!) K28 zmień komentarz ☐	K29 (dane w kolumnie z Includ!!!) K29 zmień komentarz ☐	K30 (dane w kolumnie z Includ!!!) K30 zmień komentarz ☐	K31 (dane w kolumnie z Includ!!!) K31 zmień komentarz ☐	K32 (dane w kolumnie z Includ!!!) K32 zmień komentarz ☐	K33 K33 zmień komentarz tereny skąpięte ☐

14	15			16	17	18	19
Informacja o wydanych pozwoleniach na budowę, pozwoleniach na rozbiórkę oraz decyzjach o zamknięciu projektu budowlanego obejmujących całość lub część nieruchomości oraz zgłoszeń dotyczących domów jednorodzinnych, kontenerowych oraz transformatorów oraz sieci, o których mowa odpowiednio w art. 20 ust. 1 pkt 1a, 2b oraz 19a ustawy z dnia 7 lipca 1994 r. - Prawo budowlane	Informacja o budowach lub budynkach znajdujących się na nieruchomości, w szczególności budynkach, w których wyodrębniono lokale mieszkalne "			Nieruchomość wymaga wyłączenia gruntów z produkcji rolniczej stanowiących użytki rolne, wyłączone z gład pochodzenia mineralnego i organicznego, zaliczonych do klas I, II, III, IIIa, IIIb	Nieruchomość wymaga wyłączenia gruntów z produkcji rolnej	Nieruchomość stanowi grunty sklasyfikowane w ewidencji gruntów i budynków jako grunty leśne zakreślone I zakreślone	Nieruchomości jest objęta decyzją o środowiskowych uwarunkowaniach dotycząca inwestycji celu publicznego
	15.1	15.2	15.3				
TAKNIE	Nieruchomość jest zabudowana	Rodzaj obiektów budowlanych	Czy w budynku wyodrębniono lokale mieszkalne	TAKNIE	TAKNIE	TAKNIE	TAKNIE
K34 (dane w kolumnie z inلودت) K43 zmień komentarz 1) SKODLA_0304087 - decyzja o pozwoleniu na budowę (WZ1A) 2) KOD=3666 (podania) 3) KOD=3967 (sprawczy)	K35 (dane w kolumnie z inلودت) K43 zmień komentarz BUDYNKI DEJALATI ALL ??? Liczba lokali ???	K36 (dane w kolumnie z inلودت) K43 zmień komentarz Lista budynków, których powierzchnia przekroczyła 100 m kw	K37 (dane w kolumnie z inلودت) K43 zmień komentarz	K38 (dane w kolumnie z inلودت) K43 zmień komentarz użytek like 'Lst' klasy III, IIII, IIIIa, IIIIb	K39 (dane w kolumnie z inلودت) K43 zmień komentarz użytek like 'Lst'	K40 (dane w kolumnie z inلودت) K43 zmień komentarz użytek like 'Lst'	K41 K42 brak informacji o celu publicznym Regulacja Miast i Stawisk do administracyjnej informacji o środowisku tel. 978-40-77 michal_boga_jr@um.poznan.pl wydział_poznan.pl

20		21	22			23	24	25	26
Nieruchomość jest położona na terenach/obszarach określonych w art. 10 ust. 3 pkt 5 ustawy o Krajowym Zasiobie Nieruchomości "		Informacja, czy korzystanie z nieruchomości wiąże się z korzystaniem z pomocy ze środków UE "	Informacja o umowach dzierżawy "			Informacja o sposobie użytkowania gruntu wraz z określeniem, czy na terenie znajdują się uprawy wieloletnie lub sady "	Informacja o położeniu nieruchomości na terenie zamkniętym	Informacja o położeniu nieruchomości w obszarze strefy ochronnej terenu zamkniętego	Informacja, czy dla nieruchomości sporządzono opis, o której mowa w art. 11 ustawy o Krajowym Zasiobie Nieruchomości "
20.1	20.2		22.1	22.2	22.3				
TAKNIE	Szczegóły	TAKNIE	TAKNIE	Podstawowe informacje	Termin zakończenia umowy	TAKNIE	TAKNIE	TAKNIE	
K42 (dane w kolumnie z inلودت) K43 zmień komentarz tylko: A - na obszarach stanowiącym wyjątek powodzią - woda 100 letnia B - na terenach opadłej oraz terenach sugrowanych truchami masowymi siemem E - na obszarze specjalizacji lub w jego sąsiedztwie F - na terenie specjalnej strefy ekonomicznej ub w jej sąsiedztwie	K43 (dane w kolumnie z inلودت) K43 zmień komentarz	K44 (dane w kolumnie z inلودت) K43 zmień komentarz	K45 (dane w kolumnie z inلودت) K43 zmień komentarz nie dotyczy	K46 (dane w kolumnie z inلودت) K43 zmień komentarz nie dotyczy	K47 (dane w kolumnie z inلودت) K43 zmień komentarz nie dotyczy	K48 (dane w kolumnie z inلودت) K43 zmień komentarz nie dotyczy	K49 (dane w kolumnie z inلودت) K43 zmień komentarz nie dotyczy	K50 (dane w kolumnie z inلودت) K43 zmień komentarz nie dotyczy	K51 (dane w kolumnie z inلودت) K43 zmień komentarz

DYMEK DYMEK zmiernik komentarz	UZYTKOWANIE UZYTKOWANIE zmiernik komentarz	ID ID zmiernik komentarz	ID3 ID3 zmiernik komentarz	

Poniżej dane

0101520 ZESTAWIENIE gotowe działki EGIB	090400	-	inwest plan / .stan/branża_urodz./miejscowości/rodz./i.urodz./plan/rozstrzygnię			PODP001019520 gotowe działki, budynki, lokale	D	0119	inwest plan / .stan/branża_urodz./miejscowości/rodz./i.urodz./plan/rozstrzygnię KD,GP
0114822 ZESTAWIENIE gotowe działki EGIB	090400	-				PODP001278810 gotowe działki, budynki, lokale	D	1024	
0119109 ZESTAWIENIE gotowe działki EGIB	090400	-				PODP002119010 gotowe działki, budynki, lokale	D	0108	
0119541 ZESTAWIENIE gotowe działki EGIB	090400	-	ul. Przemysłowa, 17742.			PODP002490100 gotowe działki, budynki, lokale	D	0144	
01095 ZESTAWIENIE gotowe działki EGIB	090400	-				PODP000470007 gotowe działki, budynki, lokale	D	1384	325 1705-g







2.2.2.17.30.7. Zakład Lasów Poznańskich - działki KZN

Zakład Lasów Poznańskich - działki KZN Powrót do strony głównej

jQuery EDYTUJ USŁUGĘ Zakład Lasów Poznańskich - działki KZN  
SIP\_ZLP\_DZIALKI\_KZN

zmień styl: **standard**  
wydruk:  
edycja

od 1 (4-liczba znalezionych działek w sprawie)

Zakład Lasów Poznańskich - działki KZN						
OBJECTID OBJECTID zmień komentarz	DZIALKA DZIALKA zmień komentarz	OZN_GEOD_CZ OZN_GEOD_CZ zmień komentarz	data od w formacie rr-mm-dd OKRES_OD zmień komentarz	data do w formacie rr-mm-dd OKRES_DO zmień komentarz	DATA_WST DATA_WST zmień komentarz	LOGIN LOGIN zmień komentarz
1	03/23/18 HKZ edytuj działkę	cz			17/10/23	
2	03/23/20 HKZ edytuj działkę	cz			17/10/23	
3	08/10/18 HKZ edytuj działkę				17/10/23	
4	22/04/2 HKZ edytuj działkę				17/10/23	

od 1 (4-liczba znalezionych działek w sprawie)

2.2.2.17.30.8. Zakład Lasów Poznańskich - działki KZN - admin

Zakład Lasów Poznańskich - działki KZN - admin Powrót do strony głównej

jQuery EDYTUJ USŁUGĘ Zakład Lasów Poznańskich - działki KZN - admin  
SIP\_ZLP\_DZIALKI\_KZN

tabela edytowana: SIP\_ZLP\_DZIALKI\_KZN  
kolumny: OBJECTID, DZIALKA, OZN\_GEOD\_CZ

zmień styl: **standard**  
wydruk:  
opuść edycje

od 1 (4-liczba znalezionych działek)

Zakład Lasów Poznańskich - działki KZN - admin						
OBJECTID OBJECTID zmień komentarz	DZIALKA DZIALKA zmień komentarz	OZN_GEOD_CZ OZN_GEOD_CZ zmień komentarz	data od w formacie rr-mm-dd OKRES_OD zmień komentarz	data do w formacie rr-mm-dd OKRES_DO zmień komentarz	DATA_WST DATA_WST zmień komentarz	LOGIN LOGIN zmień komentarz
1 usuń	03/23/18	cz				import
2 usuń	03/23/20	cz				import
3 usuń	08/10/18					import

2.2.2.17.30.9. Zarząd Zieleni Miejskiej - nieruchomości Skarbu Państwa

Zarząd Zieleni Miejskiej - nieruchomości Skarbu Państwa Krzysztof Cybulski ESRI - Umowa 01.12.2017r. (ESRI2017) Powrót do strony głównej

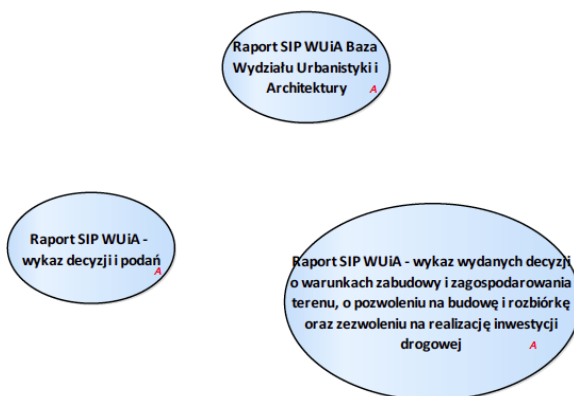
zmień styl: **standard**  
wydruk:  
przejdź do edycji

podaj numery działki np. 60/18/16/6

od 1 (7-liczba znalezionych spraw)

OBJECTID	DZIALKA	WLASNOSC	DATA_WST	LOGIN	LOKALIZACJA	OPIS	DATA_WST	LOGIN
1 edytuj sprawę	60/03/3 KZN	gospodarowanie zasobem nieruchomości SP	17/11/28	import	Zieleniec przy ul. Wspólnej	bieżąca konserwacja	17/11/28	import
2 edytuj sprawę	60/02/49 KZN	gospodarowanie zasobem nieruchomości SP	17/11/28	import	Plac Lipowy	posadzenie drzew, bieżąca konserwacja	17/11/28	import
3 edytuj sprawę	60/02/115/10 KZN	gospodarowanie zasobem nieruchomości SP	17/11/28	import	Zieleniec przy ul. Św. Trójcy	bieżąca konserwacja	17/11/28	import
4					Zieleniec przy ul. 28 Czerwca 1956r.	bieżąca konserwacja	17/11/28	import

## 2.2.2.17.31. Tematy Wydziału Urbanistyki i Architektury – Wuia



Rysunek 53 – Wydział Urbanistyki i Architektury

## 2.2.2.17.31.1. Raport SIP WUiA - wykaz decyzji i podań

Wydział Urbanistyki i Architektury - wykaz decyzji i podań Krzysztof Cybulski ESRI - umowa 01.12.2017r. (ESRI2017) Powrót do strony głównej

zmień styl: **standard**  
wydruk wylącz podania

od 1 (228087-liczba znalezionych usług)

Wydział Urbanistyki i Architektury - wykaz decyzji i podań										
RODZAJ_SPRAWY	OZN_DZ	NR_DECYZJI	NR_ROK	OPIS	RODZAJ_DECYZJI	LISTA_DZ	DATA	DATA_AKTUAL	OBRARK	GID
decyzje wojewody	13/01/1/176 Zmień	IR-III.746.88.2017.10	4/2018	ustalenie lokalizacji inwestycji celu publicznego dla budowy gazociągu średniego ciśnienia Dz 180 PE MOP 0,5 MPa	lokalizacja inwestycji celu publicznego	Poznań obr.Głuszyna II, art. 01, dz. 1/17, 1/20, 1/21, 1/25, 1/83, 1/81, 1/151, 1/153, 1/171, 1/172, 1/176, Kórnik obr.Koninko, dz.284	18/01/16	18/01/23	OK	236314
decyzje wojewody	13/01/1/172 Zmień	IR-III.746.88.2017.10	4/2018	ustalenie lokalizacji inwestycji celu publicznego dla budowy gazociągu średniego ciśnienia Dz 180 PE MOP 0,5 MPa	lokalizacja inwestycji celu publicznego	Poznań obr.Głuszyna II, art. 01, dz. 1/17, 1/20, 1/21, 1/25, 1/80, 1/81, 1/151, 1/153, 1/171, 1/172, 1/176, Kórnik obr.Koninko, dz.284	18/01/16	18/01/23	OK	236313
decyzje wojewody	13/01/1/171 Zmień	IR-III.746.88.2017.10	4/2018	ustalenie lokalizacji inwestycji celu publicznego dla budowy gazociągu średniego ciśnienia Dz 180 PE MOP 0,5 MPa	lokalizacja inwestycji celu publicznego	Poznań obr.Głuszyna II, art. 01, dz. 1/17, 1/20, 1/21, 1/25, 1/83, 1/81, 1/151, 1/153, 1/171, 1/172, 1/176, Kórnik obr.Koninko, dz.284	18/01/16	18/01/23	OK	236312

## 2.2.2.17.31.2. Raport SIP WUiA - wykaz wydanych decyzji o warunkach zabudowy i zagospodarowania terenu, o pozwoleniu na budowę i rozbiórkę oraz zezwoleniu na realizację inwestycji drogowej

Wydział Urbanistyki i Architektury: Wykaz wydanych decyzji o warunkach zabudowy i zagospodarowania terenu, o pozwoleniu na budowę i rozbiórkę oraz zezwoleniu na realizację inwestycji drogowej. Powrót do strony głównej

na podstawie danych z dnia 19-01-2018

zmień lokalizację			wyberz rodzaj decyzji
<p>podaj numery działek (do 20)</p> <p>obraniec np 010/1/11 010/1/2</p> <p>wyberz</p>	<p>lub adres</p> <p>ulica (po frazie):</p> <p>nr:</p> <p>wyberz</p>	<p>lub całe miasto</p> <p>wyberz całe miasto</p>	<input checked="" type="checkbox"/> podania o warunki zabudowy od 01.01.2011r. <input checked="" type="checkbox"/> decyzje o warunkach zabudowy od 11.07.2003r. <input checked="" type="checkbox"/> podania o lokalizację inwestycji celu publicznego od 01.01.2011r. <input checked="" type="checkbox"/> decyzje o ustaleniu lokalizacji inwestycji celu publicznego od 11.07.2003r. <input checked="" type="checkbox"/> podania o pozwoleniu na budowę i rozbiórkę oraz podania na realizację inwestycji drogowych od 01.01.2011r. <input checked="" type="checkbox"/> decyzje o pozwoleniu na budowę i rozbiórkę oraz decyzje na realizację inwestycji drogowych od 11.07.2003r. <input checked="" type="checkbox"/> podania dotyczące zgłoszeń zamiaru budowy, wykonania robót budowlanych z projektem budowlanym od 28.06.2015r. <input checked="" type="checkbox"/> sprzeciw - podania dotyczące zgłoszeń zamiaru budowy, wykonania robót budowlanych z projektem budowlanym od 28.06.2015r. <input type="checkbox"/> nie pokazuj decyzji odmownych <input type="checkbox"/> oblicz liczbę wszystkich podań i decyzji we wskazanym zasięgu (operacja może trwać kilkanaście sekund) od 11.07.2003 do 24.01.2018
zestawienie wykonano dla całego miasta			pokaż

od 1 do 20 następne 20

podanie/decyzja *	nr podania/nr decyzji	data	przedmiot podania/decyzji	numery działek	położenie
warunki zabudowy odmowna	12/2018	19-01-2018	warunki zabudowy dla b. jednorodzinnego z garażem	11/34/32 mapa SIP Portal SIP: stł zbiorcza OpenStreetMap: mapa Google Maps: mapa satelita	ul.Działoszka nr 22, obr.Staroleka ark.34 dz.32
warunki zabudowy pozytywna	33/2018	19-01-2018	ustalenie warunków zabudowy dla budowy dwóch budynków mieszkalnych w zabudowie bliźniaczej	10/08/1/20 mapa SIP Portal SIP: stł zbiorcza OpenStreetMap: mapa Google Maps: mapa satelita	ul.Jedlička nr brak, obr.Krzyszyn ark.08 dz.1/20

## 2.2.2.17.31.3. Raport SIP WUIA Baza Wydziału Urbanistyki i Architektury

**Baza Wydziału Urbanistyki i Architektury**

Podaj numer **DZIAŁKI** NrObrębu/NrArkusza/Nrdziałki

[pokaż listę numerów obrębów](#)

wybrano działkę nr **35/21/15/3**

**sprawdź działkę 35/21/15/3 w bazie:** EWIDENCJI GRUNTÓW ZWROTÓW ZBYCIA KOMUNALIZACJI ŚRODKÓW TRWAŁYCH DZIERŻAW PODATKOWEJ PINE ZESTAWIENIE HISTORIA WIDOK PLAN

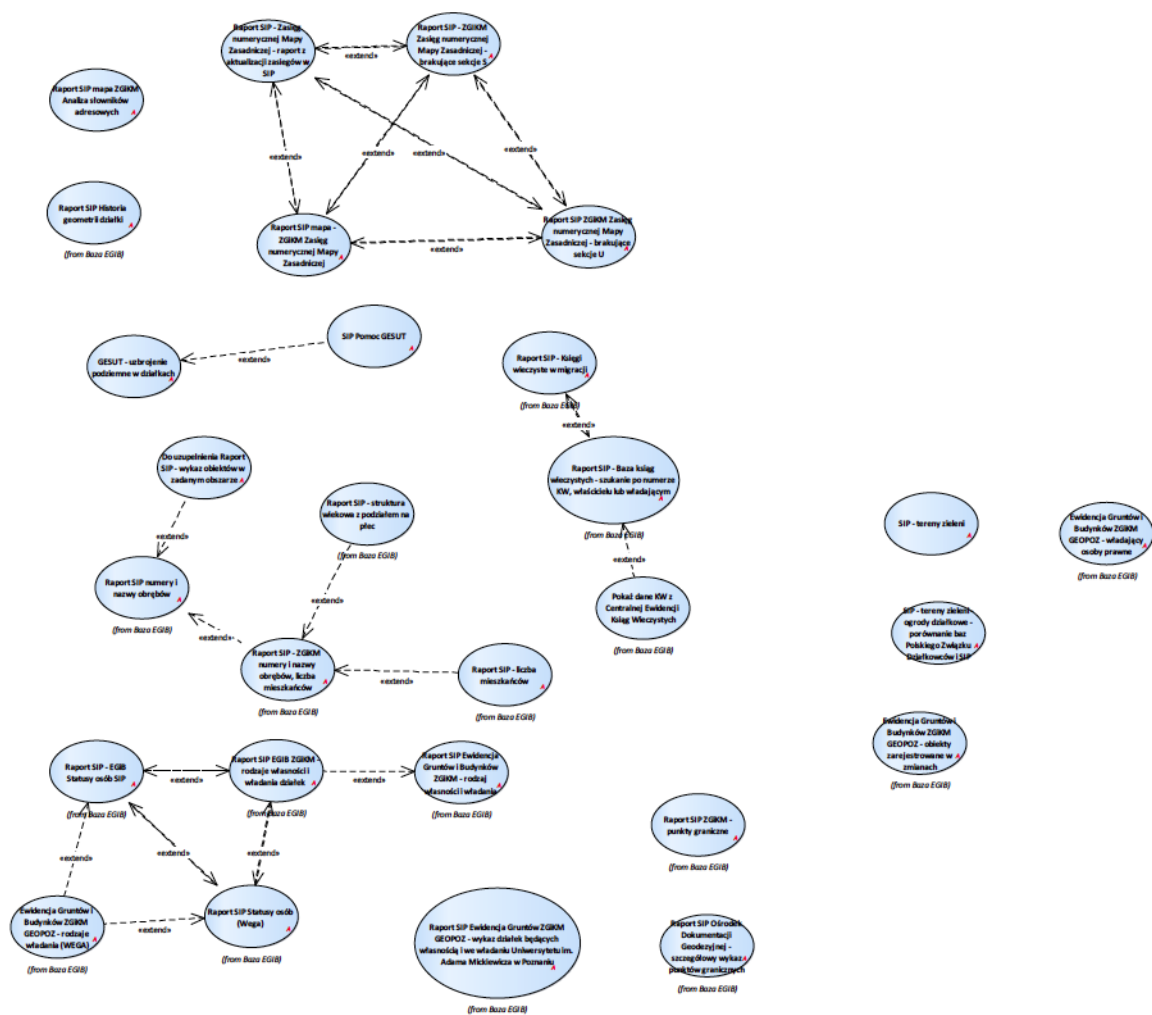
obręb GÓRCZYN ark. 21 dz. 15/3		sekcja: S1W1-95-b, S1W1-96-a,		X <sub>gr</sub> =105449	Y <sub>gr</sub> =24047	GESUIT
Rada osiedla	Górczyn oddział Grunwald	0,8322 ha		100% pow. działki		
miejscowy plan zagospodarowania przestrzennego (obowiązujący)	<b>Mpzz obszaru III rama komunikacyjna odcinek południowo-zachodni</b> uchwała o przyłapieniu L.228/IV/04 z dnia 20.07.2004 r., uchwała zatwierdzająca XXXIV/338/V/2008 z dnia 18.03.2008 r., uchwała Dz.U.W.W. Nr 80/2008 poz. 1561, z dnia 2008.05.16 z dnia 16.05.2008 r.	Nazwa i pow. funkcji w działce	Udział funkcji w działce	0,8322 ha	10,42%	10,42% pow. działki w MPZP
		3KD-Z	0,867 ha	10,42%		
		(*pow. matemat.)				
miejscowy plan zagospodarowania przestrzennego (obowiązujący)	<b>Rejon ulic Czechosłowacka-Przełęcz</b> uchwała o przyłapieniu XXII/193/V/2007 z dnia 16.05.2009 r., uchwała zatwierdzająca XXIV/215/V/2007 z dnia 23.10.2007 r., uchwała Dz.U.W.W. NR 191, poz. 4256 z dnia 14.12.2007 r. z dnia 14.12.2007 r.	Nazwa i pow. funkcji w działce	Udział funkcji w działce	0,8322 ha	16,03%	16,03% pow. działki w MPZP
		KD-Z	1,409 ha	16,03%		
		(*pow. matemat.)				
*Uwaga! podane powyżej powierzchnie zostały obliczone z przecięcia obiektów z działką i mogą zawierać niespójności wynikające z różnic pomiędzy granicą działki i obiektu.						
Studium 2014 (obowiązujące od 23.09.2014 r.) - tereny funkcjonalne	E5[UJF]	0,0107 ha (pow. orientacyjna)**		1,29%		1,29% pow. działki
Studium 2014 (obowiązujące od 23.09.2014 r.) - tereny funkcjonalne	E5[MN]	0,0001 ha (pow. orientacyjna)**		0,01%		0,01% pow. działki
Studium 2014 (obowiązujące od 23.09.2014 r.) - tereny komunikacyjne	[kdZ.2]	0,7589 ha (pow. orientacyjna)**		91,19%		91,19% pow. działki
Studium 2014 (obowiązujące od 23.09.2014 r.) - tereny komunikacyjne	[kdL]	0,0625 ha (pow. orientacyjna)**		7,51%		7,51% pow. działki
**Uwaga! podane powyżej powierzchnie przecięcia działek z elementami studium zawierają niespójności wynikające z opracowania studium na podkładzie mapy topograficznej 1:10000						
<a href="#">pokaż studium 2009</a>						
Działki przeznaczone do zbycia <a href="#">sprawdź w historii działki</a>						
Nie figur.						
Działka nie ma statusu terenu zamkniętego						

**UWAGA!** Baza zawiera numery działek znajdujące się w decyzjach na dzień ich wydania. Może to już być stan nieaktualny w wyniku podziału, połączenia lub zmiany numerów działek. Pełna informacja o toczącym się postępowaniu na danym terenie znajduje się w odpowiednich warstwach w grupie WUIA przeglądarki Mapy Miejskiej

WUIA, podanie, pozwolenie				WUIA PODANIA - POZWOLENIA			
status podania	w toku	z dnia	2014-11-24	pozwolenie na budowę - modernizacja sieci wodociągowej w rejonie Wiaduktu Górczyńskiego			
UA-VII-A10.6740.3186.2014				Pozwolenia na budowę, przebudowę i rozbudowę obiektów budowlanych oraz zmiany sposobu użytkowania obiektów budowlanych lub ich części, ul.Czechosłowacka -			
WUIA, podanie -lokalizacja, Ustalenie lokalizacji inwestycji celu publicznego				WUIA PODANIA - LOKALIZACJE			
status podania	w toku	z dnia	2013-11-26	ustalenie lokalizacji inwestycji celu publicznego dla budowy sieci wodociągowej w pasie drogowym ul.Rakoniewickiej oraz ul.Karpickiej			
UA-III-U10.6733.231.2013				ul.Rakoniewicka brak			
WUIA, podanie -lokalizacja, Ustalenie lokalizacji inwestycji celu publicznego				WUIA DECYZJE - LOKALIZACJE			
status podania	w toku	z dnia	2016-07-14	ustalenie lokalizacji inwestycji celu publicznego dla linii elektroenergetycznej kablowej			
UA-III-U10.6733.167.2016				ul.Leszczyńska nr brak, obr.Górczyn ark.21 dz.15/36,15/3,15/58,14/6,14/5,15/60			
WUIA-lokalizacja, decyzja pozytywna				WUIA DECYZJE - POZWOLENIA			
decyzja nr	199/2016	z dnia	08-09-2016	wniosek o wydanie pozwolenia na budowę linii światłowodowej w relacji stacja 40166 28 Czerwca 1956 - złącze kablowe, studia ul.Rakoniewicka			
UA-III-U10.6733.167.2016				teren dróg publicznych, ul.Czechosłowacka nr -, obr.Górczyn ark.21 dz.18/1,21,18/7,16,15/3,11,16,419			
WUIA-lokalizacja, decyzja pozytywna							
decyzja nr	9/2014	z dnia	23-01-2014	pozwolenie na budowę - modernizacja sieci wodociągowej w rejonie Wiaduktu Górczyńskiego			
UA-III-U10.6733.231.2013				teren dróg publicznych, ul.Czechosłowacka nr -, obr.Górczyn ark.21 dz.15/3			
WUIA-lokalizacja, decyzja pozytywna							
decyzja nr	420/2004	z dnia	29-12-2004	pozwolenie na budowę - modernizacja sieci wodociągowej w rejonie Wiaduktu Górczyńskiego			
UA.U.III.U1073314-483/04				teren dróg publicznych, ul.Czechosłowacka nr -, obr.Górczyn ark.21 dz.19,21,16,15/3,11,4			
decyzja nr	1332/2005	z dnia	23-06-2005				
UA.VII.A1073510-1085/05							
WUIA-pozwolenie, decyzja							
decyzja nr	2767/2014	z dnia	18-12-2014				
UA-VII-A10.6740.3186.2014							

8 - liczba znalezionych rekordów w bazie.

## 2.2.2.17.32. Tematy ZGiKM



Rysunek 54 – ZGiKM

## 2.2.2.17.32.1. Raport SIP - wykaz obiektów w zadanym obszarze

Raport jako argument przyjmuje geometrię dla której generuje spis obiektów z wybranej warstwy (możliwości widoczne na screenie).



SYSTEM INFORMACJI PRZESTRZENNEJ

POZnań

Wykaz obiektów w zadanym obszarze

Powrót do strony głównej

### OBIEKTY ZNALEZIONE W OBRĘBIE GŁÓWNA (01)

obiekty w zasięgu	
działki	funkcje obliczające strukturę własności i zamawiania dokumentów są obecnie dostępne tylko po zaznaczeniu obszaru na mapie
działki z historii	
zwroty nieruchomości	<a href="#">pokaż szczegóły</a>
użytki i kontury klasyfikacyjne	<a href="#">pokaż szczegóły</a>
punkty graniczne	<a href="#">pokaż szczegóły</a>
budynki	<a href="#">pokaż szczegóły</a> <a href="#">pokaż szczegóły (wydział finansowy)</a>
plan zagospodarowania obszary klasyfikacji funkcjonalnej	funkcja pokazująca szczegóły jest obecnie dostępna tylko po zaznaczeniu obszaru na mapie
uzbrojenie podziemne	funkcja pokazująca szczegóły jest obecnie dostępna tylko po zaznaczeniu obszaru na mapie
elementy zagospodarowania pasa drogowego	funkcja pokazująca szczegóły jest obecnie dostępna tylko po zaznaczeniu obszaru na mapie
działalność gospodarcza (WDGIR)	funkcja pokazująca szczegóły jest obecnie dostępna tylko po zaznaczeniu obszaru na mapie
działalność gospodarcza (GUS)	funkcja pokazująca szczegóły jest obecnie dostępna tylko po zaznaczeniu obszaru na mapie
potencjalne lokale wyborcze	funkcja pokazująca szczegóły jest obecnie dostępna tylko po zaznaczeniu obszaru na mapie
usługi standardowe	funkcja pokazująca szczegóły jest obecnie dostępna tylko po zaznaczeniu obszaru na mapie
usługi standardowe admin	funkcja pokazująca szczegóły jest obecnie dostępna tylko po zaznaczeniu obszaru na mapie

POMOC

**W związku z przeniesieniem usług do nowej bazy ORACLE, dane w nich przedstawiane mogą być nieaktualne i niekompletne. Przepraszamy użytkowników SIP za utrudnienia w pracy. Patrz wykaz zmian dotyczących przenoszenia tych usług**

## 2.2.2.17.32.2. GESUT - uzbrojenie podziemne w działkach

GESUT - uzbrojenie podziemne w działkach

Krzyżof Cymbalski ESRI - umowa 01.12.2017r. (ESRI2017) Powrót do strony głównej

wyczyść formularz

pokaż listę numerów obrębów (jeżeli nie znasz pełnego identyfikatora działki pozostaw odpowiednie pole poniżej puste)

Podaj identyfikator działki - nr obrębu:  nr arkusza:  nr działki:

działki sąsiadujące z działką nr 35/09/25/2: 35/09/18/3, 35/09/25/6, 35/09/54, 35/09/26/9,

pozostaw listę działek sąsiadujących z działką 35/09/25/2

pokaż tylko sieci: elektroenergetyczne , wodociągowe , kanalizacyjne , gazowe , ciepłownicze , telekomunikacyjne , inne : Aquanet w , Aquanet k , Aquanet t .

przesyłowy  rozdzielczy  inny  przyłącze

pokaż tylko: działki MP (bez Trwałego Zarządu i Użytkowania wieczystego w 100%) , działki MP (bez Użytkowania wieczystego w 100%) , działki SP (bez Trwałego Zarządu i Użytkowania wieczystego w 100%) , działki SP (bez Użytkowania wieczystego w 100%) , działki wydzierżawione przez WGN w 100%

usuń działki w całości dr  OK

rozlicz także sąsiednie działki

Baza Geodezyjnej Ewidencji Sieci Uzbrojenia Terenu ZGIKM GEOPOZ

Uwaga! GESUT nie obejmuje zasięgiem mapy numerycznej terenu całego Poznania. W związku z tym wynik obliczeń nie zawiera przewodów przedstawionych na mapie analogowej.

działka		rodzaj własności (władania)	powierzchnia dzierżawy WGN	powierzenia	pas drogowy (wg. EGIB)	sieć				uwagi			
działka		rodzaj własności (władania)	powierzchnia dzierżawy WGN	powierzenia	pas drogowy (wg. EGIB)	elektroenergetyczna	wodociągowa	kanalizacyjna	gazowa	ciepłownicza	telekomunikacyjna	inna	uwagi
<input checked="" type="checkbox"/>	35/09/25/2 mapa	Skarb Państwa, (- Rodz. upraw: Gospodarowanie zasobem nieruchomości SP oraz gminnymi powiatowymi i wojewódzkimi zasobami nieruchomości.)			dr								

od 1 do 1 (1 wszystkich)

## Rozliczenie sąsiednich działek

Uwaga! GESUT nie obejmuje zasięgiem mapy numerycznej terenu całego Poznania. W związku z tym wynik obliczeń nie zawiera przewodów przedstawionych na mapie analogowej.

mapa zbiorcza

Eksport do pliku xls jest możliwy tylko dla jednej sieci.

pokaż KW (dla MP, SP) zapisz działki do warstwy roboczej

działka		rodzaj własności (władania)	powierzchnia dzierżawy WGN	powierzenia	pas drogowy (wg. EGIB)	sieć				uwagi			
działka		rodzaj własności (władania)	powierzchnia dzierżawy WGN	powierzenia	pas drogowy (wg. EGIB)	elektroenergetyczna	wodociągowa	kanalizacyjna	gazowa	ciepłownicza	telekomunikacyjna	inna	uwagi
<input checked="" type="checkbox"/>	35/09/25/2 mapa	Skarb Państwa, (- Rodz. upraw: Gospodarowanie zasobem nieruchomości SP oraz gminnymi powiatowymi i wojewódzkimi zasobami nieruchomości.)			dr								
<input checked="" type="checkbox"/>	35/09/18/3 mapa	Spółka handlowa będąca cudzoziemcem, (-)			dr								
<input checked="" type="checkbox"/>	35/09/25/6 mapa	Spółka handlowa będąca cudzoziemcem, (-)			dr								
<input checked="" type="checkbox"/>	35/09/54 mapa	Skarb Państwa, (- Rodz. upraw: Gospodarowanie zasobem nieruchomości SP oraz gminnymi powiatowymi i wojewódzkimi zasobami nieruchomości.)											
<input checked="" type="checkbox"/>	35/09/26/9 mapa	Skarb Państwa, (- Rodz. upraw: Gospodarowanie zasobem nieruchomości SP oraz gminnymi powiatowymi i wojewódzkimi zasobami nieruchomości.)			dr								

od 1 do 5 (5 wszystkich)

## Rozliczenie z widocznymi księgami wieczystymi



mapa zbiorcza jest dostępna przy liczbie działek mniejszej niż 1000  
 Eksport do pliku xls możliwy jest tylko dla jednej sieci przy liczbie działek mniejszej niż 1000.  
 zapis działek do warstwy roboczej jest dostępny przy liczbie działek mniejszej niż 1000

	działka	KW (dla MP, SP)	rodzaj własności (władania)	powierzchnia dziejowy WGN	powierznienia	pas drogowy (wg. F-cd)	elektroenergetyczna	wodociągowa	kanalizacyjna	gazowa	ciepłownicza	telekomunikacyjna/ina
x	01/01/10 mapa	usługa dostępna tylko dla MP, SP	Województwo, (- Rodz. upraw.: Gospodarowanie zasobem nieruchomości SP oraz gminnymi powiatowymi i wojewódzkimi zasobami nieruchomości.)			dr						
x	01/01/11 mapa	usługa dostępna tylko dla MP, SP	Spółka handlowa będąca cudzoziemcem, (-)									
x	01/01/11 mapa	bez oznaczenia, Główna matrikuła 48	Skarb Państwa, (- Rodz. upraw.: Gospodarowanie zasobem nieruchomości SP oraz gminnymi powiatowymi i wojewódzkimi zasobami nieruchomości.)									
x	01/01/12 mapa	POZP/00176973/6	Miasto Poznań, (- Użytkowanie wieczyste.)									
x	01/01/13 mapa	usługa dostępna tylko dla MP, SP	Spółka handlowa będąca cudzoziemcem, (-)									
x	01/01/14 mapa	POZP/00222441/8	Miasto Poznań, (- Rodz. upraw.: Wykonywanie zadań zarządcy dróg publicznych.)			dr (ZDM)						
x	01/01/15 mapa	usługa dostępna tylko dla MP, SP	Spółka handlowa będąca cudzoziemcem, (-)									
x	01/01/2/11 mapa	POZP/00249241/9	Skarb Państwa, (- Użytkowanie wieczyste.)									
	01/01/2/1/1	POZP/00247441/7	Skarb Państwa, (- Użytkowanie wieczyste.)									

2.2.2.17.32.3. Raport SIP - ZGIKM Zasięg numerycznej Mapy Zasadniczej - brakujące sekcje S

ZGIKM GEOPOZ - Zasięg numerycznej Mapy Zasadniczej - brakujące sekcje S Powrót do strony głównej

zmierni styl: **standard** wydruk  
 brakujące sekcje U  
 wszystkie sekcje  
 raport aktualizacji zasięgów  
 od 1 (9-liczba znalezionych sekcji)

ZGIKM GEOPOZ - Zasięg numerycznej Mapy Zasadniczej - brakujące sekcje S					
NAZWA	NR	S_500	S_1000	AREA	
KAROLIN	15	N1E1-38-c		2	Portal SIP: stł zbiorcza OpenStreetMap: mapa Google Maps: mapa satelita
KAROLIN	15	N1E1-58-d		58	Portal SIP: stł zbiorcza OpenStreetMap: mapa Google Maps: mapa satelita
WINIARY	52	N1E1-83-a		6	Portal SIP: stł zbiorcza OpenStreetMap: mapa Google Maps: mapa satelita
RADOJEWÓ	55	N2E1-72-c		70	Portal SIP: stł zbiorcza OpenStreetMap: mapa Google Maps: mapa satelita
MORASKO	54	N2W1-76-b		45	Portal SIP: stł zbiorcza OpenStreetMap: mapa Google Maps: mapa satelita
ZEGRZE	6	S2E1-11-c		17	Portal SIP: stł zbiorcza OpenStreetMap: mapa Google Maps: mapa satelita

2.2.2.17.32.4. Raport SIP - Zasięg numerycznej Mapy Zasadniczej - raport z aktualizacji zasięgów w SIP

ZGIKM GEOPOZ - Zasięg numerycznej Mapy Zasadniczej - raport z aktualizacji zasięgów w SIP Powrót do strony głównej

zmierni styl: **standard** wydruk  
 wszystkie sekcje  
 brakujące sekcje S  
 brakujące sekcje U  
 od 1 (43-liczba znalezionych dat aktualizacji)

ZGIKM GEOPOZ - Zasięg numerycznej Mapy Zasadniczej - raport z aktualizacji zasięgów w SIP			
nazwa importowanego pliku	data importowanego pliku	data importu do SIP	
Prowadzenie mapy zasadniczej_28.11.2017.xls	2018-01-09 14:30:25	2018-01-10 01:14:27	
Prowadzenie mapy zasadniczej_29.03.2017.xls	2017-03-29 07:41:46	2017-03-30 02:09:02	
Prowadzenie mapy zasadniczej_13.03.2017.xls	2017-03-13 13:21:47	2017-03-14 02:08:23	
Prowadzenie mapy zasadniczej_3.03.2017.xls	2017-03-03 08:29:51	2017-03-04 02:08:09	
Prowadzenie mapy zasadniczej_22.02.2017.xls	2017-02-22 08:06:28	2017-03-03 01:33:04	
Prowadzenie mapy zasadniczej_8.06.2016.xls	2016-06-08 14:44:03	2016-06-09 03:54:15	
Prowadzenie mapy zasadniczej_7.06.2016.xls	2016-06-07 07:26:35	2016-06-08 03:56:36	
Prowadzenie mapy zasadniczej_31.05.2016.xls	2016-05-31 13:32:33	2016-06-01 04:01:34	
Prowadzenie mapy zasadniczej_13.05.2016.xls	2016-05-13 12:18:04	2016-05-14 04:09:40	
Prowadzenie mapy zasadniczej_6.05.2016.xls	2016-05-06 08:02:36	2016-05-07 04:05:37	
Prowadzenie mapy zasadniczej_26.04.2016.xls	2016-04-26 07:30:43	2016-04-27 04:12:14	
Prowadzenie mapy zasadniczej_21.04.2016.xls	2016-04-21 07:51:17	2016-04-22 03:59:43	

## 2.2.2.17.32.5. Raport SIP ZGiKM Zasięg numerycznej Mapy Zasadniczej - brakujące sekcje U

ZGiKM GEOPOZ - Zasięg numerycznej Mapy Zasadniczej - brakujące sekcje U Powrót do strony głównej

zmień styl: **standard** wydruk  
brakujące sekcje S  
wszystkie sekcje  
raport aktualizacji zasięgów

od 1 (9-liczba znalezionych sekcji)

ZGiKM GEOPOZ - Zasięg numerycznej Mapy Zasadniczej - brakujące sekcje U					
w pionie					
NAZWA	NIR	S_500	S_1000	AREA	
[><]	[><]	[><]	[><]	[><]	[><]
[v]	[v]	[v]	[v]	[v]	[v]
KAROLIN	15	N1E1-38-c	-	2	Portal SIP: std zbiorcza mapa SIP OpenStreetMap: mapa Google Maps: mapa satelita
KAROLIN	15	N1E1-58-d	-	58	Portal SIP: std zbiorcza mapa SIP OpenStreetMap: mapa Google Maps: mapa satelita
WINIARY	52	N1E1-83-a	-	6	Portal SIP: std zbiorcza mapa SIP OpenStreetMap: mapa Google Maps: mapa satelita
RADOJEWÓ	55	N2E1-72-c	-	70	Portal SIP: std zbiorcza mapa SIP OpenStreetMap: mapa Google Maps: mapa satelita
MORASKO	54	N2W1-76-b	-	45	Portal SIP: std zbiorcza mapa SIP OpenStreetMap: mapa Google Maps: mapa satelita

## 2.2.2.17.32.6. Raport SIP mapa - ZGiKM Zasięg numerycznej Mapy Zasadniczej

Raport wywoływany dla warstw Sytuacja > Mapa zasadnicza > Zasięg Mapy Zasadniczej oraz Uzbrojenie terenu>Gesut>Zasięg Gesut

ZGiKM GEOPOZ - Zasięg numerycznej Mapy Zasadniczej Powrót do strony głównej

zmień styl: **standard** wydruk  
brakujące sekcje U  
raport aktualizacji zasięgów  
brakujące sekcje S

od 1 (1-liczba znalezionych sekcji)

ZGiKM GEOPOZ - Zasięg numerycznej Mapy Zasadniczej												
w pionie												
id	nr obrębu	godto sekcji 1:500	godto sekcji 1:1000	SA - sytuacyjna analogowa	SH - sytuacyjna hybrydowa	SW - sytuacyjna wektorowa	SB - sytuacyjna brak	UA - uzbrojenia analogowa	UH - uzbrojenia hybrydowa	UW - uzbrojenia wektorowa	UB - uzbrojenia brak	data aktualizacji zasięgu w bazie SIP
[><]	[><]	[><]	[><]	[><]	[><]	[><]	[><]	[><]	[><]	[><]	[><]	[><]
[v]	[v]	[v]	[v]	[v]	[v]	[v]	[v]	[v]	[v]	[v]	[v]	[v]
	11	S1W1-100-d										
		po frazie tak nie										
783	11	S1W1-100-d		0	0	9.29	0	0	0	9.29	0	18/01/16
				0	0	9.29	0	0	0	9.29	0	

od 1 (1-liczba znalezionych sekcji)

## 2.2.2.17.32.7. Raport SIP mapa ZGiKM Analiza słowników adresowych

Dla obiektu warstwy Osiedla, obszary, ulice > Warstwy robocze -> brak nazwy w SA ZGiKM

ZGiKM GEOPOZ - analiza słowników adresowych Powrót do strony głównej

zmień styl: **standard** wydruk

obiekty w SIP - brak w SA wyczyść

wszystkie 2 3 5 A B C Ć D E F G H I J K L Ł M N O P Q R

S Ś T U V W Z Ż Ź

od 1 (0-liczba znalezionych nazw)

ZGiKM GEOPOZ - analiza słowników adresowych			
w pionie			
OBJECTID	SŁOWNIK typ wg imienia SA	SIP typ wg imienia GIO	SŁOWNIK<>SIP
[><]	[><]	[><]	[><]
[v]	[v]	[v]	[v]
782534			NOT_STATUS_S_R OK [v]
			oraz(AND) lub(OR) [v] szukaj wyczyść więcej opcji

od 1 (0-liczba znalezionych nazw)

ZGIKM GEOPOZ - analiza słowników adresowych Powrót do strony głównej

zmień styl: **standard** wydruk  
 obiekty w SIP - brak w SA  
 wyczyść

wszystkie 2 3 5 A B C Ć D E F G H I J K L Ł M N O P Q R

S S T U V W Z Ż Ż

od 1 (87-liczba znalezionych nazw)

OBJECTID	SŁOWNIK typ wg imienia SA	SIP typ wg imienia GIO	SŁOWNIK<->SIP
			NOT_STATUS_S_R OK
782383	ul. Edmunda Calliera	ul. Edmunda Calliera	OK
782384	ul. Cedrowa	ul. Cedrowa	OK
782385	ul. Cedrzyńska	ul. Cedrzyńska	OK
782386	ul. Hipolita Cegielskiego	ul. Hipolita Cegielskiego	OK
782387	ul. Ceglana	ul. Ceglana	OK

2.2.2.17.32.8. Raport SIP Środki trwałe Miasta Poznania i Skarbu Państwa - grunty

Środki trwałe Miasta Poznania i Skarbu Państwa - grunty aktualizacja bazy SIP: 2018-01-21 18-10-01 odśwież dane Krzysztof Obyński ESRI - umowa 01.12.2017; (ESRI2017) Powrót do strony głównej

(rejestrowane od 2012-04-25) zmiany w SIP od [ ] do [2018-01-22]

wybierz rodzaj badanej rozbieżności z bazą Ewidencji Gruntów i budynków:

inny numer KW w EGB  
 brak działki w EGB  
 brak miejskiej działki w WGN  
 powierzchnia działki  
 udział MP

wybierz kod majątku: [ ]  
 wszystkie

podaj numer działki lub jej maskę (np. 02/01 = wszystkie działki z obręb 02, arkusza 01): [ ]

OK

UWAGA! BAZA W TRAKCIE WERYFIKACJI

od 1 do 25 (z 36326) pokaż następne 25

DZIAŁKA (EGIB)	NAZWA ŚRODKA	KW (EGIB)	OPIS	POW. DZIAŁKI (EGIB)	KOD MAJĄTKU	rodzaj własności (władania) (EGIB)	UDZIAŁ MP	UDZIAŁ UW	OSTATNIA AKTUALIZACJA REKORDU (data udostępnienia rekordu dla SIP przez Wydział Informacji)
21/13/119/3 2018-01-19	21/13/119/3 KW: PO1P/00049844/7 UDZ. 227/1000	PO1P/00049844/7	Miasto Poznań i inni współwłaściciele, pow. 270 mkw, niezabudowana, dec. GN.XV/722414-3-145/09 Prezydenta Miasta Poznania z 03-09-2010	270m <sup>2</sup>	50 - Grunty stanowiące własność Miasta Poznania	50 - Miasto Poznań, prawo związane: Osoba fizyczna legitymująca się obywatelstwem polskim, prawo związane: (nieaktual.) Cudzoziemiec, (- Rodz. upraw. Gospodarowanie zasobem nieruchomości SP oraz gminnymi powiatowymi i wojewódzkimi zasobami nieruchomości.)	227/1000		zaktualizowano 11-09-2012 13:16:57
21/13/119/4 2018-01-19	21/13/119/4 KW: PO1P/00049844/7 UDZ. 227/1000	PO1P/00049844/7	Miasto Poznań i inni współwłaściciele, pow. 6 mkw, zabudowana, dec. GN.XV/722414-3-145/09 Prezydenta Miasta Poznania z 03-09-2010	6m <sup>2</sup>	50 - Grunty stanowiące własność Miasta Poznania	50 - Miasto Poznań, prawo związane: (nieaktual.) Cudzoziemiec, prawo związane: Osoba fizyczna legitymująca się obywatelstwem polskim, (- Rodz. upraw. Gospodarowanie zasobem nieruchomości SP oraz gminnymi powiatowymi i wojewódzkimi zasobami nieruchomości.)	227/1000		zaktualizowano 11-09-2012 13:19:05
21/13/119/6 2018-01-19	21/13/119/6 KW: PO1P/00049844/7 UDZ. 227/1000	PO1P/00049844/7	Miasto Poznań i inni współwłaściciele, pow. 383 mkw, niezabudowana, dec. GN.XV/722414-3-145/09 Prezydenta Miasta Poznania z 03-09-2010	383m <sup>2</sup>	50 - Grunty stanowiące własność Miasta Poznania	50 - Miasto Poznań, prawo związane: (nieaktual.) Cudzoziemiec, prawo związane: Osoba fizyczna legitymująca się obywatelstwem polskim, (- Rodz. upraw. Gospodarowanie zasobem nieruchomości SP oraz gminnymi powiatowymi i wojewódzkimi zasobami nieruchomości.)	227/1000		zaktualizowano 11-09-2012 13:21:19
38/07/48/40 2018-01-19	38/07/48/40 KW: PO1P/00101729/8	z PO1P/00101729/8	Miasto Poznań w trwałym zarządzie, pow. 626 mkw, niezabudowana, dec. GN. XX.6844.1 z 23.2017 Prezydenta Miasta Poznania z 22-11-2017, PT 1871	626m <sup>2</sup>	58 - Grunty Miasta oddane w trwały zarządz z ewidencji pozabalsnowej	58 - Miasto Poznań, (- Trwały zarząd.)	1/1		wprowadzono 16-01-2019 09:03:15

2.2.2.17.32.9. SIP - tereny zieleni

SIP - tereny zieleni Powrót do strony głównej

zmień styl: **standard** wydruk  
 ogródy działkowe

od 1 (239-liczba znalezionych terenów zieleni)

id	rodzaj	nazwa	suma powierzchni poligonów	liczba poligonów	kolor wypełnienia na mapie
961	Tereny zieleni na podstawie zdjęć lotniczych		49539507	1281	9756804
963	Tereny zieleni na podstawie zdjęć lotniczych	Lasek Marcelesiński	1962306	12	9756804
965	Tereny zieleni na podstawie zdjęć lotniczych	Ogród Zoologiczny - Nowe Zoo	355638	17	9756804
983	Tereny zieleni na podstawie zdjęć lotniczych	Las Sucholeski	1346000	3	9756804
1149	Tereny zieleni na podstawie zdjęć lotniczych	Las Moraski	875987	6	9756804
1182	Tereny zieleni na podstawie zdjęć lotniczych	lasy komunalne (rez. Żurawiniec)	568555	3	9756804
1192	Tereny zieleni na podstawie zdjęć lotniczych	zespół dworsko-parkowy (rez. Kokoryczowe Wzgórze)	232870	1	9756804



## 2.2.2.17.32.10. SIP - tereny zieleni - ogrody działkowe - porównanie baz Polskiego Związku Działkowców i SIP

SIP - tereny zieleni - ogrody działkowe - porównanie baz Polskiego Związku Działkowców i SIP Powrót do strony

zmień styl: **standard** wydruk

>> od 1 (95-liczba znalezionych ogrodów działkowych)

SIP - tereny zieleni - ogrody działkowe - porównanie baz Polskiego Związku Działkowców i SIP								
stowarzyszenie	id w Polskim Związku Działkowców	dzielnica w Polskim Związku Działkowców	adres w Polskim Związku Działkowców	obręb geodezyjny w Polskim Związku Działkowców	powierzchnia działki w Polskim Związku Działkowców	liczba działek w Polskim Związku Działkowców	nazwa w Polskim Związku Działkowców	spójność bazy Polskiego Związku Działkowców z bazą SIP
Polski Związek Działkowców	37	Wilda	Droga Dębńska 35	Wilda	44100	121	Dębinka	OK
Polski Związek Działkowców	53	Grunwald	ul. Dmowskiego	Lazarz	47531	175	im. Onufrego Kopczyńskiego	OK

nazwa w bazie SIP	suma powierzchni w SIP	różnica powierzchni w bazach Polskiego Związku Działkowców i SIP	liczba obiektów w SIP	id w bazie SIP	
ROD Dębinka	51225	-7125	2	1676	mapa SIP Portal SIP: std zbiorcza OpenStreetMap mapa Google Maps: mapa satelita
ROD im. Onufrego Kopczyńskiego	56051	-8520	2	1999	mapa SIP Portal SIP: std zbiorcza OpenStreetMap mapa Google Maps: mapa satelita

## 2.2.2.17.32.11. SIP Pomoc GESUT

**Warstwy przeglądarki mapy miejskiej**

**SIEĆ UZBROJENIA TERENU**

**W związku ze zmianą aplikacji do prowadzenia bazy danych mapy zasadniczej uprzejmie informujemy, że została zawieszona aktualizacja warstw urządzeń podziemnych (GESUT) w Systemie Informacji Przestrzennej. Aktualizacja tych zasobów zostanie przywrócona po wdrożeniu eksportu danych z nowej aplikacji do SIP.**

*Rodzaj obiektów:*

- liniowe (sieci, przyłącza)
- powierzchniowe - zewnętrzny obrys przewodu i komory
- punktowe - słupy, podpory oraz armatura, komory jako symbole

*Zakres tematyczny warstwy:*

- położenie przewodów sieciowych oraz ich charakterystyka
- armatura (zasuwki, hydranty, włazy, szafki sterujące itp)

*Źródło:*

Państwowy Zasób Geodezyjno-Kartograficzny (GESUT)

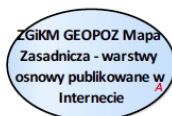
*Aktualizacja:*

**Na podstawie danych otrzymywanych z MODGiK - co miesiąc**

*Legenda:*

**LEGENDA - SIEĆ UZBROJENIA TERENU**  
**(WARSTWY, OZNACZENIA I KOLORYSTYKA)**

## 2.2.2.17.32.12. Osnowy



## Rysunek 55 – Osnowy

## 2.2.2.17.32.12.1. ZGiKM GEOPOZ Mapa Zasadnicza - punkty osnowy publikowane w Internecie

ZGiKM GEOPOZ Mapa Zasadnicza - punkty osnowy publikowane w Internecie Powrót do strony głównej

JQuery EDYTUJ USŁUGĘ ZGiKM GEOPOZ Mapa Zasadnicza - punkty osnowy publikowane w Internecie  
SIP\_GESUT\_OKV\_MAPA\_OSNOWA\_INTER

zmień styl: **standard** wydruk

od 1 (5851-liczba znalezionych punktów/osnowy)

ZGiKM GEOPOZ Mapa Zasadnicza - punkty osnowy publikowane w Internecie							
KOD	A4	A6	NR_PKT	TYP_STABILIZACJI	OPIS_GEOINFO	OBJECTID	
zmień komentarz	zmień komentarz	zmień komentarz	zmień komentarz	zmień komentarz	zmień komentarz	zmień komentarz	
1112	geinfo, stan Zniszczony, id warstwy:	2	nr 1400	Nietypowy lub niezany, kod GEOINFO	Punkt osnowy podstawowej poziomej Klasa 2,	23126040	mapa SIP Portal SIP: sld:zbiorcza OpenStreetMap: mapa Google Maps: mapa satelita
1112	geinfo, stan Dobry, id warstwy:	1	nr 2201	Podziemna płyta betonowa 40x40 lub 30x30, kod GEOINFO	Punkt osnowy podstawowej poziomej Klasa 2,	23126065	mapa SIP Portal SIP: sld:zbiorcza OpenStreetMap: mapa Google Maps: mapa satelita
1112	geinfo, stan Dobry, id warstwy:	1	nr 2100	Ślip / płyta granitowa lub kostka betonowa, kod GEOINFO	Punkt osnowy podstawowej poziomej Klasa 2,	23126070	mapa SIP Portal SIP: sld:zbiorcza OpenStreetMap: mapa Google Maps: mapa satelita
1112	geinfo, stan Dobry, id warstwy:	1	nr 1900	Środek galki na więzy, kod GEOINFO	Punkt osnowy podstawowej poziomej Klasa 2,	23126170	mapa SIP Portal SIP: sld:zbiorcza OpenStreetMap: mapa Google Maps: mapa satelita

## 2.2.2.17.32.12.2. ZGiKM GEOPOZ Mapa Zasadnicza - warstwy osnowy publikowane w Internecie

ZGiKM GEOPOZ Mapa Zasadnicza - warstwy osnowy publikowane w Internecie Powrót do strony głównej

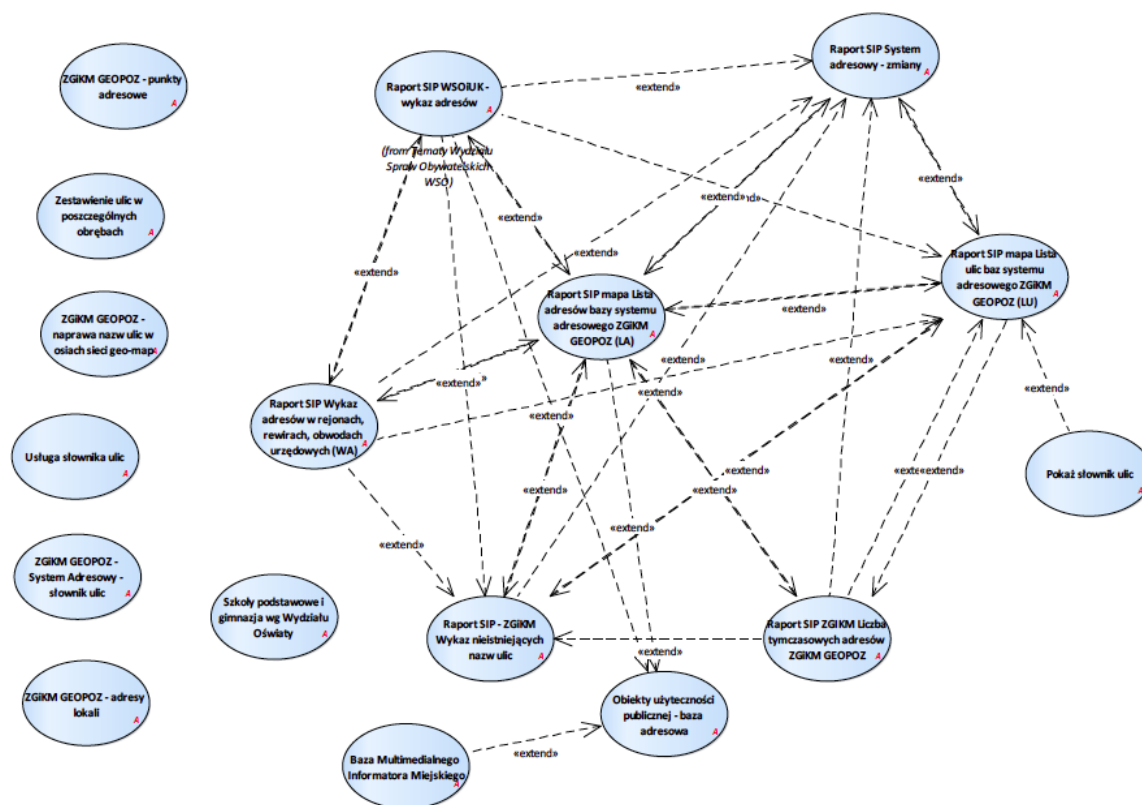
JQuery EDYTUJ USŁUGĘ ZGiKM GEOPOZ Mapa Zasadnicza - warstwy osnowy publikowane w Internecie  
SIP\_GESUT\_OKV\_OSNOWA\_LEGENDA

zmień styl: **standard** wydruk

od 1 (12-liczba znalezionych warstw)

ZGiKM GEOPOZ Mapa Zasadnicza - warstwy osnowy publikowane w Internecie						
OBJECTID	GRUPA	GW_ID	GW_NAZWA_KROTKA	KLASA	STAN_STAB	IKONA
zmień komentarz	zmień komentarz	zmień komentarz	zmień komentarz	zmień komentarz	zmień komentarz	zmień komentarz
1	Osnowa pozioma	1801	Punkt osnowy pomiarowej poziomej	Klasa 1	Dobry	p_1_d.gif
2	Osnowa wysokościowa	1799	Punkt osnowy podstawowej wysokościowej	Klasa 2	Dobry	w_2_d.gif
3	Osnowa pozioma	1802	Punkt szczegółowej osnowy poziomej	Klasa 3	Zniszczony	p_3_z.gif
4	Osnowa pozioma	1802	Punkt szczegółowej osnowy poziomej	Klasa 3	Uszkodzony	p_3_u.gif
5	Osnowa wysokościowa	1799	Punkt osnowy podstawowej wysokościowej	Klasa 2	Zniszczony	w_2_z.gif
6	Osnowa wysokościowa	1803	Punkt szczegółowej osnowy wysokościowej	Klasa 3	Dobry	w_3_d.gif
7	Osnowa pozioma	1802	Punkt szczegółowej osnowy poziomej	Klasa 3	Dobry	p_3_d.gif
8	Osnowa pozioma	1798	Punkt osnowy podstawowej poziomej	Klasa 2	Zniszczony	p_2_z.gif
9	Osnowa wysokościowa	1803	Punkt szczegółowej osnowy wysokościowej	Klasa 3	Zniszczony	w_3_z.gif
10	Osnowa pozioma	1798	Punkt osnowy podstawowej poziomej	Klasa 2	Dobry	p_2_d.gif

2.2.2.17.32.13. Raport adresy



Rysunek 56 – Raport adresy

2.2.2.17.32.13.1. Baza Multimedialnego Informatora Miejskiego

Baza Multimedialnego Informatora Miejskiego Powrót do strony głównej

Nazwa klasy:

Nazwa obiektu:

Baza adresowa ZGKM

Baza adresowa Wydziału Spraw Obywatelskich

Baza adresowa obiektów użyteczności publicznej

ulica (po frazie):

wyszukać formularz  wszystkie  edytuj

Uwaga! Dane w trakcie weryfikacji

od 1 do 25 (z 3404) pokaz następne 25

LISTA ADRESÓW W BAZIE OBIEKTÓW UŻYTECZNOŚCI PUBLICZNEJ MULTIMEDIALNEGO INFORMATORA MIEJSKIEGO						
nazwa klasy	nazwa obiektu	adres		kontakt	status	
AGENCJE I STOWARZYSZENIA ARTYSTYCZNE	Komitet Porozumiewawczy Środowisk Twórczych	ul. Woźna 13	Poznań 61-772	tel: (0-61)852-70-17, (0-61)852-70-18	OK	plan miasta
AGENCJE I STOWARZYSZENIA ARTYSTYCZNE	Związek Polskich Artystów Plastyków, Okręg w Poznaniu	ul. Szyperka 2	Poznań 61-754	tel: (0-61)852 70 17, 852 70 18 fax: (0-61)852 70 17, 852 70 18 www: www.zpazp.org.pl	OK	plan miasta
AGENCJE I STOWARZYSZENIA ARTYSTYCZNE	Beauty Art Szkoła Wizażu i Stylizacji	ul. Kraszewskiego 2	Poznań 60-518	tel: 001 852-84-85 email: poznan@beautyart.pl	OK (Józefa Kraszewskiego)	plan miasta
AGENCJE I STOWARZYSZENIA ARTYSTYCZNE	MKU MODELS	Suchołaska 6,	Poznań, Suchy Las 62-002	tel: www: mkumodels.com email: kometa.pytal@mku.pl	baza adresowa nie zawiera adresów poza Poznaniem	
AGENCJE I STOWARZYSZENIA ARTYSTYCZNE	Biuro Koncertowe Jacek Nęczyński	ul. Regatowa 12	Poznań 60-480	tel: 0-61 848 2565 fax: 0-61 848 2565 www: www.neczynski.com email: jacek@neczynski.com	OK	plan miasta
AGENCJE I STOWARZYSZENIA ARTYSTYCZNE	Agencja Artystyczna GO AHEAD	ul. Dąbrowskiego 289	Poznań 60-406	tel:	OK (Jana Henryka Dąbrowskiego)	plan miasta
AGENCJE I STOWARZYSZENIA ARTYSTYCZNE	Agencja Artystyczno - Produkcyjna RANUS	ul. Jaśminowa 9/2 Poznań 61-438	poprawiony adres: ul. Jaśminowa 9 2, Poznań (2007-07-19 13:50:55) poprawiony adres: ul. Jaśminowa 9 2, Poznań (2007-07-19 13:50:51) poprawiony adres: ul. Jaśminowa 9 2, Poznań (2007-07-18 13:51:05, Poznań ()	tel: (0-61) 830-20-11; 0-801 84 25 45 www: www.ranus.pl email: ranus@ranus.pl	poprawiony adres OK plan miasta poprawiony adres: czeska nie wprowadzanie na mapę poprawiony adres: czeska na wywiad w terenie	
AGENCJE I STOWARZYSZENIA ARTYSTYCZNE	Związek Artystów Rzeźbiarzy, Okręg w Poznaniu	Stary Rynek - Arsenal Poznań 61-772	poprawiony adres: ul. Stary Rynek 3 Arsenal, Poznań (2012-11-15 09:48:13)	tel: (0-61)852-66-05	poprawiony adres OK	plan miasta



## 2.2.2.17.32.13.2. Obiekty użyteczności publicznej - baza adresowa

Obiekty użyteczności publicznej - baza adresowa Powrót do strony głównej

Baza adresowa ZGIKM  
Baza adresowa Wydziału Spraw Obywatelskich  
Baza Multimedialnego Informatora Miejskiego

nazwa (po frazie): %  
 ulica (po frazie): %  
 nr (%-dowolny znak): %  
  edytuj

od 1 do 25 pokaż następne 25

LISTA ADRESÓW W BAZIE OBIEKTÓW UŻYTECZNOŚCI PUBLICZNEJ					
kategoria	podkategoria	nazwa	adres	kontakt	status
obiekty użyteczności publicznej	ambasady i urzędy konsularne	Honorowy Konsulat Republiki Włoskiej	ul. Bukowska 12	tel: 865 38 87, 865 38 23	pokaż na planie miasta
obiekty użyteczności publicznej	ambasady i urzędy konsularne	Konsul Honorowy Republiki Federalnej Niemiec	ul. Franciszka Ratajczaka 44	tel: 861 62 06	pokaż na planie miasta
obiekty użyteczności publicznej	ambasady i urzędy konsularne	Konsularna Agencja Stanów Zjednoczonych	ul. Ignacego Paderewskiego 7 / 8	tel: 861 86 16	pokaż na planie miasta
obiekty użyteczności publicznej	ambasady i urzędy konsularne	Konsulat Generalny Federacji Rosyjskiej	ul. Bukowska 53a	tel: 841 76 23, 841 77 40	pokaż na planie miasta
obiekty użyteczności publicznej	ambasady i urzędy konsularne	Konsulat Generalny Republiki Turcji	ul. Stary Rynek 78 / 79	tel: 852 48 44, 852 89 29	pokaż na planie miasta
obiekty użyteczności publicznej	ambasady i urzędy konsularne	Konsulat Honorowy Meksyku	ul. Nararłowicka 150	tel: 822 78 01	pokaż na planie miasta
obiekty użyteczności publicznej	ambasady i urzędy konsularne	Konsulat Honorowy Republiki Francuskiej	ul. Seweryna Mielżyńskiego 27/29	tel: 861 94 00	pokaż na planie miasta
obiekty użyteczności publicznej	ambasady i urzędy konsularne	Konsulat Honorowy Republiki Łotewskiej	ul. Wroclawska 6	tel: 863 11 06	pokaż na planie miasta
obiekty użyteczności publicznej	ambasady i urzędy konsularne	Konsulat Irlandii	ul. Kramarska 1	tel: 863 19 94	pokaż na planie miasta
obiekty użyteczności publicznej	ambasady i urzędy konsularne	Konsulat Niemierlandów	ul. 27 Grudnia 13	tel: 862 78 84	pokaż na planie miasta
obiekty użyteczności publicznej	ambasady i urzędy konsularne	Konsulat Republiki Albanii	ul. Olekii Billewiczówny 21	tel: 868 47 13	pokaż na planie miasta
obiekty użyteczności publicznej	ambasady i urzędy konsularne	Konsulat Republiki Litewskiej	ul. Strzelecka 49	tel: 863 70 06	pokaż na planie miasta
obiekty użyteczności publicznej	ambasady i urzędy konsularne	Konsulat Republiki Węgierskiej	ul. Szeherazady 90	tel: 841 01 40	pokaż na planie miasta
biblioteki	biblioteki	Archiwum	ul. 23 Lutego 41/43		pokaż na planie miasta
biblioteki	biblioteki	Biblioteka Akademii Ekonomicznej	ul. Powstańców Wielkopolskich 16		pokaż na planie miasta
biblioteki	biblioteki	Biblioteka Główna Akademii Medycznej im. K. Marcinkowskiego	ul. Parkowa 3		pokaż na planie miasta
biblioteki	biblioteki	Biblioteka Główna Akademii Sztuk Pięknych	pl. Wielkopolski 9		pokaż na planie miasta
biblioteki	biblioteki	Biblioteka Główna Akademii Wychowania Fizycznego im. E. Piaseckiego	ul. Królowej Jadwigi 27/39		pokaż na planie miasta
biblioteki	biblioteki	Biblioteka Główna i Centrum Informacji Naukowej Akademii Rolniczej	ul. Wincentego Witosa 45		pokaż na planie miasta
biblioteki	biblioteki	Biblioteka Główna Politechniki Poznańskiej	pl. Marii Skłodowskiej- Curie 5		nie ma takiego adresu pokaż na planie miasta
biblioteki	biblioteki	Biblioteka Kórnicka	ul. Stary Rynek 78/79		pokaż na planie miasta
biblioteki	biblioteki	Biblioteka Międzynarodowych Targów Poznańskich - Biblioteka Fachowa	ul. Głogowska 14		pokaż na planie miasta
biblioteki	biblioteki	Biblioteka Poznańskiego Towarzystwa Przyjaciół Nauk	ul. Seweryna Mielżyńskiego 27/29		pokaż na planie miasta
biblioteki	biblioteki	Biblioteka Raczyńskich	pl. Wolności 19		pokaż na planie miasta
biblioteki	biblioteki	Biblioteka Towarzystwa Chrystusowego dla Polonii Zagranicznej	ul. Panny Marii 4		pokaż na planie miasta

## 2.2.2.17.32.13.3. Pokaż słownik ulic

Przypadek użycia umożliwi prezentację słownika w następujących kombinacjach:

1. słownik ulic (nazwisko imię);
2. słownik ulic (imię nazwisko);
3. słownik adresów (nazwisko imię);
4. słownik adresów (imię nazwisko);
5. lista ulic w obrębach (imię nazwisko);
6. lista ulic multirekordowych i poliliniowych.

al. 15 Pułku Ułanów  
 ul. 27 Grudnia  
 ul. 28 Czerwca  
 ul. 3 Maja  
 ul. 5 Stycznia  
 ul. Abrahama  
 ul. Adamanisa  
 ul. Admiralska  
 ul. Agatowa  
 ul. Agrestowa  
 ul. Ajdukiewiczza  
 ul. Ajschylosa  
 ul. Akacjowa  
 ul. Albańska  
 al. Aleje Solidarności  
 ul. Altanowa  
 ul. Altera  
 ul. Alzacka  
 ul. Ametystowa  
 ul. Ananasowa  
 ul. Andaluzijska  
 pl. Andersa  
 ul. Andersena  
 ul. Andrychowska  
 ul. Andrzejewskiego  
 ul. Antoniego  
 wiadukt Antoninek  
 ul. Anyżowa

## 2.2.2.17.32.13.4. Raport SIP - ZGiKM Wykaz nieistniejących nazw ulic

Wskazanie obiektu w tabeli powoduje nałożenie filtra o wartości nazwy wskazanego obiektu.

ZGiKM GEOPOZ-wykaz nieistniejących nazw ulic Powrót do strony głównej

baza adresowa Wydziału Spraw Obywatelskich  
kody pocztowe, obwody wyborcze, parafie, samorządy lokalne, szkoły

wykaz istniejących ulic stan od roku:  do roku:  ulica (po frazie):   
wykaz istniejących adresów tylko błędy  SZUKAJ  
wykaz tymczasowych adresów

od 1 do 25 pokaz następne 25 3288 - liczba znalezionych

od	do	typ	stan stary	typ	stan obecny	uwagi
1196	2013	ul.	Selizarowska	ul.	zlikwidowana	
1200	1700	ul.	Góra Zamkowa	ul.	brak takiej ulicy w systemie adresowym!	
1200	1700	ul.	Zamkowa	ul.	Góra Przemysła	(od XIII w. ?doXVIII?)
1200	1800	ul.	Kozła	ul.	Zamkowa	(od? średniowiecze?do?)
1200	1800	-	Rynek	ul.	Kozła	(od? średniowiecze do?XIXw.)
1200	1800	ul.	Szkolna	ul.	Stary Rynek	(od XIII w. ?do?)
1200	1800	ul.	Ślusarska	ul.	Szkolna	(od? średniowiecze do?XIXw.)
1200	1800	ul.	Woźna	ul.	Ślusarska	(od? średniowiecze do?XIXw.)
1200	1804	ul.	Rynekowa	ul.	Woźna	(odXIII w. ?)
1200	1870	ul.	Ostrówek	ul.	Rynekowa	(od?średniowiecze?do?)
1201	1701	ul.	Sródecki	ul.	Ostrówek	od XIII w.
1201	1800	rynek	Sródecki	rynek	brak takiej ulicy w systemie adresowym!	
1201	1800	ul.	Lubrańskiego Jana	ul.	Sródecki	
					Lubrańskiego Jana	średniowiecze

## 2.2.2.17.32.13.5. Raport SIP System adresowy - zmiany

System adresowy - zmiany Powrót do strony głównej

wykaz adresów  
wykaz ulic  
baza adresowa Wydziału Spraw Obywatelskich  
kody pocztowe, obwody wyborcze, parafie, samorządy lokalne, szkoły  
wykaz tymczasowych adresów  
wykaz nieistniejących nazw ulic

typ: wyszukać ulica:

wykaz zawiera daty zarejestrowania zmian Systemu Adresowego w SIP od 2012-11-23 17:16  
od 1 pokaż następne 25 (53895-liczba znalezionych adresów)

id	ulica nr	współrzędne Y X	rodzaj zmiany	data zarejestrowania zmiany w SIP
116004	ul. Wieśka 12	27531 8129 105918 7571 przesunięcie 1,3 m, aktualne współrzędne: 27530 5969 105918 3373	mapa	zaktualizowany 2018-01-09 17:08
114946	ul. Wieśka 11	27516 2601 108820 5961 przesunięcie 1,82 m, aktualne współrzędne: 27514 6991 108820 399	mapa	zaktualizowany 2018-01-09 17:08
114945	ul. Wieśka 13	27549 2331 108817 0693 przesunięcie 1,8 m, aktualne współrzędne: 27550 8842 108816 3402	mapa	zaktualizowany 2018-01-09 17:08
114939	ul. Wieśka 14	27660 8345 108815 1723 przesunięcie 3,43 m, aktualne współrzędne: 27664 2530 108814 8353	mapa	zaktualizowany 2018-01-09 17:08
90239	ul. Skibowa 26	32914 6799 103956 914	mapa	zaktualizowany 2018-01-09 17:07
232345	ul. Przepiórcza 8A	22121 5117 106096 4637	mapa	wprowadzony 2018-01-09 17:06
232346	ul. Przepiórcza 8	22111 5106 106096 3057	mapa	wprowadzony 2018-01-09 17:06
228955	ul. Szczepankowo 60C	32201 5369 104126 914	mapa	zaktualizowany 2018-01-08 17:09
115810	ul. Garbary 53	27849 1169 108618 0284 przesunięcie 19 m, aktualne współrzędne: 27849 1469 108617 8404	mapa	zaktualizowany 2018-01-08 17:07

## 2.2.2.17.32.13.6. Raport SIP Wykaz adresów w rejonach, rewirach, obwodach urzędowych (WA)

Przypadek użycia umożliwi utworzenie raportu będącego wykazem adresów w rejonach, rewirach, obwodach urzędowych.

Przypadek użycia możliwy do wywołania z poziomu obiektów mapowych takich jak: okręgi, obwody wyborcze do wyborów powszechnych, samorządowych, budżet obywatelski, szkoły, kody pocztowe, rejony komisariatów policji, rejony doręczeń poczty, parafie – funkcjonalność powinna być uniwersalna i przyjąć jako argument dowolny obiekt powierzchniowy.

Możliwość wyszukiwania po:

1. rodzaju obiektu powierzchniowego (okręgi, obwody, szkoły, rejony, itd.);
2. nazwie obiektu;
3. nazwie ulicy;
4. numerze adresowym;
5. grupowaniu parzystych i nieparzystych.

W wyniku użytkownik otrzymuje:

1. informacje o obiekcie będącym ograniczeniem wyszukiwania;
2. wykaz ulic i dla ulicy wykaz numerów adresowych.

Wywoływanie raportu w kontekście obiektu powoduje automatyczne założenie warunków na wyszukiwanie dla obiektu w kontekście.

Widok ogólny

## Wykazy adresów w rejonach, rewirach, obwodach urzędowych

Powrót do strony głównej

baza adresowa ZGKM

baza adresowa Wydziału Spraw Obywatelskich Wykaz  wg ZGKM GEOPOZ Kod pocztowy :

pomoc - tworzenie obszarów roboczych ulica (po frazie): %  nr adresowy :  grupuj parzyste i nieparzyste  SZUKAJ

%

od 1 do 10 pokaż następne 10 1209 - liczba znalezionych kodów pocztowych

Wykaz kodów pocztowych	
Kod pocztowy () 60-001 sektor kodowy PNA 60-0	<a href="#">mapa</a> mapa SIP standard <a href="#">KY2</a>
Kod pocztowy () 60-002 sektor kodowy PNA 60-0	<a href="#">mapa</a> mapa SIP standard <a href="#">KY2</a>
Kod pocztowy () 60-003 sektor kodowy PNA 60-0	<a href="#">mapa</a> mapa SIP standard <a href="#">KY2</a>
Kod pocztowy () 60-004 sektor kodowy PNA 60-0	<a href="#">mapa</a> mapa SIP standard <a href="#">KY2</a>
Kod pocztowy () 60-005 sektor kodowy PNA 60-0	<a href="#">mapa</a> mapa SIP standard <a href="#">KY2</a>

## Widok szczegółowy dla obiektu wybranego w widoku ogólnym

## Wykazy adresów w rejonach, rewirach, obwodach urzędowych

Pr

baza adresowa ZGKM

baza adresowa Wydziału Spraw Obywatelskich Wykaz  wg ZGKM GEOPOZ Szkoła Podstawowa :

pomoc - tworzenie obszarów roboczych ulica (po frazie): %  nr adresowy :  grupuj parzyste i nieparzyste  SZUKAJ

13

Wykaz Szkoły Podstawowe (dot. klas II- VII)		
Lp.	Nazwa ulicy, osiedla	Nr
Szkoła Podstawowa () 13 od 1 do 1 1 - liczba znalezionych Szkoły Podstawowe (dot. klas II-VII)		
Szkoła Podstawowa () 13 na podstawie danych ZGKM GEOPOZ - zestawienie zawiera wszystkie punkty adresowe		
1	ul. 23 Lutego	1/3, 2, 4/6, 4/6a, 5, 7, 8, 9, 9A, 9B, 10, 11, 14, 16, 17, 18, 19, 20, 21, 23, 25, 29/33, 29/33a, 29/33b, 29/33c,
2	ul. 27 Grudnia	4, 6, 8/10, 12, 14,
3	ul. 3 Maja	wszystkie adresy
4	al. Aleje Karola Marcinkowskiego	1, 1a, 2, 2a, 3, 23, 24, 25, 26, 27, 28, 29, 30, 31, 32,
5	ul. Aleksandra Fredry	wszystkie adresy
6	al. Armii Poznań	15, 17,
7	ul. Cicha	wszystkie adresy
8	pl. Cyryla Ratajskiego	wszystkie adresy
9	ul. Działowa	25,
10	ul. Działwińskich	wszystkie adresy
11	ul. Feliksa Nowowiejskiego	wszystkie adresy
12	ul. Franciszka Ratajczaka	44, 45,
13	ul. Fryderyka Chopina	wszystkie adresy
14	ul. gen. Tadeusza Kutrzeby	wszystkie adresy

## Wykazy adresów w rejonach, rewirach, obwodach urzędowych

Powrót do strony głównej

baza adresowa ZGKM

baza adresowa Wydziału Spraw Obywatelskich Wykaz  wg ZGKM GEOPOZ Okręg wyborczy :

pomoc - tworzenie obszarów roboczych ulica (po frazie): %  nr adresowy :  grupuj parzyste i nieparzyste  SZUKAJ


II

Wykaz okręgów wyborczych	
Lp.	Nazwa ulicy, osiedla
Okręg wyborczy () II	
<a href="#">mapa</a> mapa SIP standard <a href="#">KY2</a>	
68221 mieszkańców - w tym 7799 w wieku 18-27, 19407 w wieku 28-45, 13343 w wieku 46-60, 19035 w wieku 61-99 od 1 do 1 1 - liczba znalezionych okręgów wyborczych	
Okręg wyborczy () II na podstawie danych ZGKM GEOPOZ - zestawienie zawiera wszystkie punkty adresowe bazy referencyjnej oraz punkty stosowane zwyczajowo, na których występują zameldowane osoby	
1	pl. Adama Asnyka wszystkie adresy
2	ul. Adama Asnyka wszystkie adresy
3	ul. Adama Biedrzyckiego wszystkie adresy
4	ul. Adama Mickiewicza 1, 1a, 1b, 2, 3, 5, 6, 7, 8, 9, 9A, 10, 11-13, 14, 15, 16, 17, 18, 18a, 19, 20, 21/25, 22, 24, 24a, 26, 27, 28, 29, 30, 31, 32, 33, 34, 35, 36,
5	ul. Andrzeja i Władysława Niegolewskich wszystkie adresy
6	ul. Antoniego Małeckiego wszystkie adresy
7	ul. Arnolda Szvılina wszystkie adresy

Wykazy adresów w rejonach, rewirach, obwodach urzędowych Powrót do strony głównej

baza adresowa ZGIKM  
baza adresowa Wydziału Spraw Obywatelskich  
pomoc - tworzenie obszarów roboczych  
176

Wykaz obwodów wyborczych  wg ZGIKM GEOPOZ Okręg wyborczy : [VI] Obwód wyborczy :  
ulica (po frazie): [%] nr adresowy : [ ] grupuj parzyste i nieparzyste [nie]

Lp.	Nazwa ulicy, osiedla	Nr								
 <p>Obwód wyborczy ( ) 176 Okręg wyborczy VI Średnia odległość do lokalu wyborczego: 281 m maksymalna odległość do lokalu wyborczego: 703 m dzieniska GRUNWALD lokal wyborczy: XI Liceum Ogólnokształcące im. Jadwigi i Wacława Zembruskich adres: ul. Piotra Ściegiennego 134 przystosowanie lokalu dla osób niepełnosprawnych: - 2122 mieszkańców - w tym 203 w wieku 18-27, 550 w wieku 28-45, 419 w wieku 46-60, 688 w wieku 61-99 od 1 do 1 1 - liczba znalezionych obwodów wyborczych</p>										
<p>Obwód wyborczy ( ) 176 na podstawie danych ZGIKM GEOPOZ - zestawienie zawiera wszystkie punkty adresowe bazy referencyjnej oraz punkty stosowane zwyczajowo, na których występują zameldowane osoby</p> <table border="1"> <thead> <tr> <th></th> <th></th> </tr> </thead> <tbody> <tr> <td>1 ul. Bułgarska</td> <td>1, 2a, 3, 4, 5, 6, 7, 8, 9, 10, 11, 12, 14, 16, 17, 18,</td> </tr> <tr> <td>2 ul. Byczyńska</td> <td>wszystkie adresy</td> </tr> <tr> <td>3 ul. Grunwaldzka</td> <td>112, 114, 121, 123, 125, 127, 129, 129a, 131, 131a, 133, 133a, 135, 136, 137, 138, 139, 141, 143, 145, 147, 147a, 149, 149a, 151, 151a, 153, 155, 157, 159, 159a, 161, 161a, 163, 163a, 165a, 165b, 165c, 165d, 165e, 167a, 167b, 167c, 167d, 168a, 168b, 169c, 171a, 171b, 173,</td> </tr> </tbody> </table>					1 ul. Bułgarska	1, 2a, 3, 4, 5, 6, 7, 8, 9, 10, 11, 12, 14, 16, 17, 18,	2 ul. Byczyńska	wszystkie adresy	3 ul. Grunwaldzka	112, 114, 121, 123, 125, 127, 129, 129a, 131, 131a, 133, 133a, 135, 136, 137, 138, 139, 141, 143, 145, 147, 147a, 149, 149a, 151, 151a, 153, 155, 157, 159, 159a, 161, 161a, 163, 163a, 165a, 165b, 165c, 165d, 165e, 167a, 167b, 167c, 167d, 168a, 168b, 169c, 171a, 171b, 173,
1 ul. Bułgarska	1, 2a, 3, 4, 5, 6, 7, 8, 9, 10, 11, 12, 14, 16, 17, 18,									
2 ul. Byczyńska	wszystkie adresy									
3 ul. Grunwaldzka	112, 114, 121, 123, 125, 127, 129, 129a, 131, 131a, 133, 133a, 135, 136, 137, 138, 139, 141, 143, 145, 147, 147a, 149, 149a, 151, 151a, 153, 155, 157, 159, 159a, 161, 161a, 163, 163a, 165a, 165b, 165c, 165d, 165e, 167a, 167b, 167c, 167d, 168a, 168b, 169c, 171a, 171b, 173,									

## 2.2.2.17.32.13.7. Raport SIP ZGIKM Liczba tymczasowych adresów ZGIKM GEOPOZ

### Widok zbiorczy

**LICZBA TYMCZASOWYCH ADRESÓW ZGIKM GEOPOZ** Powrót do strony głównej

wykaz ulic  
wykaz adresów  
baza adresowa Wydziału Spraw Obywatelskich

281 - liczba znalezionych ulic z niespójnymi adresami

LICZBA TYMCZASOWYCH ADRESÓW ZGIKM GEOPOZ stan na 04-01-2017r.	
ulica	liczba tymczasowych adresów (wszystkich)
Przyjaźni	288 (337)
Wichrowe Wzgórze	231 (294)
Stefana Batorego	227 (382)
Bolesława Chrobrego	207 (283)
Bolesława Śmiałego	191 (241)
Bałtycka	166 (212)
Kosmonautów	161 (195)

## 2.2.2.17.32.13.8. Raport SIP mapa Lista adresów bazy systemu adresowego ZGIKM GEOPOZ

Przypadek użycia umożliwia utworzenie raportu listy adresów systemu adresowego.

Raport dostępny dla warstw w grupie Numeracja porządkowa nieruchomości > Obowiązująca numeracja porządkowa, Numeracja porządkowa nieruchomości > Inne oznaczenia stosowane zwyczajowo lub błędnie, przeznaczone do usunięcia z baz opisowych > Stosowane zwyczajowe oraz Błędna, przeznaczone do usunięcia z baz opisowych (niewidoczne w terenie)

Możliwość wyszukiwania adresów na podstawie:

1. typu ulicy;
2. nazwy ulicy;
3. numeru adresowego;
4. kodu pocztowego;
5. obrębu.

Raport prezentuje następujące zestaw informacji:

1. typ;
2. adres;
3. samorządy lokalne;
4. kod pocztowy;

5. obwód szkoły podstawowej (od 2015/16);
6. obwód gimnazjum (od 2015/16);
7. obwód szkoły podstawowej (do 2014/15);
8. obwód gimnazjum (do 2014/15);
9. parafia;
10. zabytek;
11. obwody wyborcze;
12. obwody wyborcze do rad osiedli;
13. policja ;
14. sekcja 1:500 ;
15. uwagi.

LISTA ADRESÓW BAZY SYSTEMU ADRESOWEGO ZGIKM GEOPOZ Powrót do strony głównej

wykaz ulic  
 baza adresowa Wydziału Spraw Obywatelskich  
 kody pocztowe, obwody wyborcze, parafie, samorządy lokalne, szkoły  
 wykaz tymczasowych adresów  
 wykaz nielastujących nazw ulic  
 wykaz zmian w adresach zarejestrowanych w SIP

typ:  ulica :  nr (dowolny ciąg znaków-%):  
 23a  
 kod pocztowy:   
 obwód:

od 1 do 1 1 - liczba znalezionych adresów

LISTA ADRESÓW BAZY SYSTEMU ADRESOWEGO ZGIKM GEOPOZ stan na 11-01-2018r.														
Typ	Adres	Samorządy lokalne	Kod pocztowy	Obwód szkoły podstawowej (od 2015/16)	Obwód gimnazjum (od 2015/16)	Obwód szkoły podstawowej (do 2014/15)	Obwód gimnazjum (do 2014/15)	Parafia	Zabytek	Obwody wyborcze	Obwody wyborcze do rad osiedli	Policja	Sekcja 1:500	Uwagi
ul.	Droga Dębińska 23a	 Włda	61-492	nr 82	nr 40	nr 42	nr 40	Bożego Ciała	A239  Układy urbanistyczne pokaż szczegóły	okręg I obwód 19	okręg I-Włda obwód 5	komisariat Włda rewir I rejon 4	SIW1-70-a  mapa sekcji	

od 1 do 1

słownik ulic (nazwisko imię) słownik ulic (imię nazwisko) słownik adresów (nazwisko imię) słownik adresów (imię nazwisko)

[Pobierz słownik ulic](#) [Pobierz obowiązującą numerację porządkową](#) [Pobierz inne oznaczenia numeracji stosowane zwyczajowo](#) [Pobierz adresy do pliku](#)

[admin](#)

#### 2.2.2.17.32.13.9. Raport SIP mapa Lista ulic baz systemu adresowego ZGIKM GEOPOZ

Przypadek użycia umożliwia utworzenie raportu listy ulic systemu adresowego.

Przypadek użycia dostępny z mapy dla warstw z grupy Rejony, rewiry, obwody urzędowe.

Raport pozwala na:

1. filtrowanie ulic po typie;
2. wyszukiwania ulic na podstawie nazwy.

Raport prezentuje następujące wartości atrybutów:

1. typ;
2. ulica;
3. samorząd lokalny;
4. kod pocztowy;
5. obwód szkoły podstawowej (od 2015/16);
6. obwód gimnazjum (od 2015/16);
7. obwód szkoły podstawowej (do 2014/15);
8. obwód gimnazjum (do 2014/15);
9. parafia;
10. zabytki;
11. obwody wyborcze;
12. obwody wyborcze do rad osiedli;
13. policja.



LISTA ULIC BAZY SYSTEMU ADRESOWEGO ZGIKM GEOPOZ

Powrót do strony głównej

wykaz adresów  
 baza adresowa Wydziału Spraw Obywatelskich  
 kody pocztowe, obwody wyborcze, parafie, samorządy lokalne, szkoły  
 wykaz nielastujących nazw ulic  
 wykaz tymczasowych adresów  
 wykaz zmian w adresach zarejestrowanych w SIP

samorządy lokalne  kody pocztowe  parafie  zabytki  obwody wyborcze  policja

szkoły podstawowe (dot. naboru od 2015/16)  gimnazja (dot. naboru od 2015/16)  szkoły podstawowe (do 2014/15)  gimnazja (do 2014/15)

pokaz typ: [wszystkie v] nazwa ulicy, osiedla: [ ] SZUKAJ

od 1 do 25 pokaz następne 25 2470 - liczba znalezionych

LISTA ULIC BAZY SYSTEMU ADRESOWEGO ZGIKM GEOPOZ stan na 04-01-2018r.		
Typ	Ulica	
al	15 Pułku Ułanów Poznańskich	[widok] [mapa punkty] [mapa os]
ul	23 Lutego	[widok] [mapa punkty] [mapa os]
ul	27 Grudnia	[widok] [mapa punkty] [mapa os]
ul	28 Czerwca 1956 r.	[widok] [mapa punkty] [mapa os]
ul	3 Maja	[widok] [mapa punkty] [mapa os]
ul	5 Stycznia	[widok] [mapa punkty] [mapa os]

LISTA ADRESÓW BAZY SYSTEMU ADRESOWEGO ZGIKM GEOPOZ

Powrót do strony głównej

wykaz ulic  
 baza adresowa Wydziału Spraw Obywatelskich  
 kody pocztowe, obwody wyborcze, parafie, samorządy lokalne, szkoły  
 wykaz tymczasowych adresów  
 wykaz nielastujących nazw ulic  
 wykaz zmian w adresach zarejestrowanych w SIP

typ: ulice ulica: 23 Lutego nr (dowolny ciąg znaków-%): [ ]

obwód: [ ] wszystkie [ v] SZUKAJ

Jeśli nie wybrano ulicy 23 Lutego, w oknie formularza ulica należy wpisać %.

od 1 do 25 pokaz następne 25 34 - liczba znalezionych adresów

LISTA ADRESÓW BAZY SYSTEMU ADRESOWEGO ZGIKM GEOPOZ stan na 04-01-2018r.														
Typ	Adres	Samorządy lokalne	Kod pocztowy	Obwód szkoły podstawowej (od 2015/16)	Obwód gimnazjum (od 2014/15)	Obwód szkoły podstawowej (do 2014/15)	Obwód gimnazjum (do 2014/15)	Parafia	Zabytek	Obwody wyborcze	Obwody wyborcze do rad osiedli	Policja	Sekcja 1:500	Uwagi
ul	23 Lutego 1/3	[widok] [mapa] Stare Miasto	61-741	nr 13	nr 3	nr 13	nr 3	Świętego Wojciecha	A264_A239_A231 Układy urbanistyczne Budynki użyteczności publicznej pokaż szczegóły	okreg I obwód 6	okreg I-Stare Miasto obwód 6	komisariat Stare Miasto rewir II rejon 11	S1W1-29-b [mapa sekcji]	Inwentaryzacja (źródło naktaj emcji)
ul	23 Lutego 2	[widok] [mapa] Stare Miasto	61-741	nr 13	nr 3	nr 13	nr 3	Świętego Marcina	A231_A239 Układy urbanistyczne pokaż szczegóły	okreg I obwód 6	okreg I-Stare Miasto obwód 6	komisariat Stare Miasto rewir II rejon 11	S1W1-29-b [mapa sekcji]	Inwentaryzacja (źródło naktaj emcji)
ul	23 Lutego 4/6	[widok] [mapa] Stare Miasto	61-741	nr 13	nr 3	nr 13	nr 3	Świętego Marcina	A231_A239 Układy urbanistyczne pokaż szczegóły	okreg I obwód 6	okreg I-Stare Miasto obwód 6	komisariat Stare Miasto rewir II rejon 11	S1W1-29-b [mapa sekcji]	Inwentaryzacja (źródło naktaj emcji)
ul	23 Lutego 4/6a	[widok] [mapa] Stare Miasto	61-741	nr 13	nr 3	nr 13	nr 3	Świętego Marcina	A231_A239 Układy urbanistyczne pokaż szczegóły	okreg I obwód 6	okreg I-Stare Miasto obwód 6	komisariat Stare Miasto rewir II rejon 11	S1W1-29-b [mapa sekcji]	Inwentaryzacja (źródło naktaj emcji)

2.2.2.17.32.13.10. Sekcja Numeracji Porządkowej i Nazewnictwa Ulic - wykaz adresów, na których dokonano zmian:

U - aktualizacji, D - usunięcia, I - wstawienia nowego

Usługa listuje zmiany w punktach adresowych na potrzeby wyborów dla wydziału organizacyjnego – zmiana przynależności punktu adresowego do okręgu wyborczego z powodu: zmiany położenia punktu lub zmiany granicy okręgu.

© ZGIKM GEOPOZ 2003-2018 Dane tylko do użytku wewnętrznej! zmień stł: standard,wydruk

SYSTEM INFORMACJA PRZESTRZENNA



POZNAŃ

System adresowy - zmiany

Powrót do strony głównej

wykaz adresów  
 wykaz ulic  
 baza adresowa Wydziału Spraw Obywatelskich  
 kody pocztowe, obwody wyborcze, parafie, samorządy lokalne, szkoły  
 wykaz tymczasowych adresów  
 wykaz nielastujących nazw ulic

typ: wszystkie ulica: [ ] SZUKAJ

wykaz zawiera daty zarejestrowania zmian Systemu Adresowego w SIP od 2012-11-23 17:16

od 1 pokaz następne 25 (54725-liczba znalezionych adresów)

ID	ulica nr	współrzędne Y X	rodzaj zmiany	data zarejestrowania zmiany w SIP
229356	ul. Pobielska 3f	21344 2298 104248 2473 przesunięto 1,37 m północno-wschodnie 21343 1089 104249 0353	mapa	zaktualizowany 2018-03-23 17:10
150666	ul. Słżowska 35b	31171 1339 102773 4716 przesunięto 4,77 m północno-wschodnie 31168 8169 102773 1095	mapa	zaktualizowany 2018-03-23 17:10
144303	ul. Słżowska 35a	31166 7666 102763 0739 przesunięto 1,28 m północno-wschodnie 31163 8225 102762 5829	mapa	zaktualizowany 2018-03-23 17:09
143842	ul. Słżowska 35c	31175 7721 102794 6083 przesunięto 7,7 m północno-wschodnie 31175 7771 102793 6093	mapa	zaktualizowany 2018-03-23 17:09
93502	ul. Myśliborska 5a	21144 7652 112157 8214 przesunięto 5,41 m północno-wschodnie 21146 1482 112157 0394	mapa	zaktualizowany 2018-03-23 17:07
232358	ul. Morasio 48A	26018 8229 116675 0137	mapa	zaktualizowany 2018-03-22 17:09
162245	ul. Franklina Roosevelta 22	26088 7548 108650 4618 przesunięto 2,34 m północno-wschodnie 26088 8488 108650 6980	mapa	zaktualizowany 2018-03-22 17:09
130209	ul. Naramowicza 21B	28560 323 113754 4786 przesunięto 1,27 m północno-wschodnie 28560 382 113752 7256	mapa	zaktualizowany 2018-03-22 17:08
81873	ul. gen. Stanisława Maczka 20	26422 8495 110578 3242 przesunięto 6,87 m północno-wschodnie 26418 8074 110578 1391	mapa	zaktualizowany 2018-03-22 17:07
81856	ul. Nad Półkiem 27a	25905 8467 110796 1289 przesunięto 2,52 m północno-wschodnie 25903 8229 110794 8178	mapa	zaktualizowany 2018-03-22 17:07
81858	ul. Nad Półkiem 27c	25978 3296 110824 4588 przesunięto 1,6 m północno-wschodnie 25978 3285 110825 0488	mapa	zaktualizowany 2018-03-22 17:07
81857	ul. Nad Półkiem 27b	25971 5986 110809 8993 przesunięto 6,93 m północno-wschodnie	mapa	zaktualizowany 2018-03-22 17:07

2.2.2.17.32.13.11. Szkoły podstawowe i gimnazja wg Wydziału Oświaty

Adres usługi: data/ulice\_adresy/podstawowe\_ulice\_old.php



baza adresowa ZGIKM    baza adresowa Wydziału Spraw Obywatelskich    kody pocztowe

**Szkoły podstawowe i gimnazja wg Wydziału Oświaty *stara wersja z 12.01.2007r***

szkola:  nr:  ulica (o nazwie):  SZUKAJ

od 1 do 10 pokaż następne 10  
65 - liczba znalezionych szkół

Lp.	Nazwa ulicy, osiedla	nr
<b>Szkoła Podstawowa nr 3 im. Bolesława Krzywoustego, os. Piastowskie 27, dyr. [redacted] tel. 877-09-37 opis wg ZGIKM</b>		
1	Berdychowo	wszystkie adresy
2	Bolesława Krzywoustego	wszystkie adresy
3	Jana Pawła II	wszystkie adresy
4	Juracka	wszystkie adresy
5	Kaliska	wszystkie adresy
6	Kórnicka	wszystkie adresy
7	Ludwika Zamenhofs	P
8	Łączna	wszystkie adresy
9	Kuczyńska	wszystkie adresy
10	Na Miasteczku	wszystkie adresy
11	Na Skarpie	wszystkie adresy
12	Obrzyca	wszystkie adresy
13	Opiekie Piastowskie	wszystkie adresy
14	Pielonow	wszystkie adresy
15	Pleszewska	wszystkie adresy
16	Polenka	wszystkie adresy
17	Przystań	wszystkie adresy
18	Rafała	wszystkie adresy
19	Serafitek	wszystkie adresy
20	Sowa	wszystkie adresy
21	Szczytnicka	wszystkie adresy
22	Świętego Rocha	wszystkie adresy
23	Weteranów	wszystkie adresy
24	Włodarska	wszystkie adresy
25	Zabrzańska	wszystkie adresy
<b>Szkoła Podstawowa nr 4 im. Armii Poznań ul. Rawicka 12, dyr. [redacted] tel. 830-86-20 opis wg ZGIKM</b>		
1	Bedlewska	wszystkie adresy
2	Boczna	wszystkie adresy
3	Bohaterów Westerplatte	wszystkie adresy
4	Bojanowska	wszystkie adresy
5	Cegolna	wszystkie adresy
6	Chomiczka	wszystkie adresy
7	Czechosłowacka	158-162
8	Czempiańska	wszystkie adresy
9	Drewna	wszystkie adresy

## 2.2.2.17.32.13.12. Usługa słownika ulic

Adres usługi: data/ulice\_adresy/sownik.php

al. 15 Pułku Ułanów  
 ul. 27 Grudnia  
 ul. 28 Czerwca  
 ul. 3 Maja  
 ul. 5 Stycznia  
 ul. Abrahama  
 ul. Adamanisa  
 ul. Admiralska  
 ul. Agatowa  
 ul. Agrestowa  
 ul. Ajdukiewiczza  
 ul. Ajschylosa  
 ul. Akacjowa  
 ul. Albańska  
 al. Aleje Solidarności  
 ul. Altanowa  
 ul. Altera  
 ul. Alzacka  
 ul. Ametystowa  
 ul. Ananasowa  
 ul. Andaluzyjska  
 pl. Andersa  
 ul. Andersena  
 ul. Andrychowska  
 ul. Andrzejewskiego  
 ul. Antoniego  
 wiadukt Antoninek  
 ul. Anyżowa  
 ul. Aragońska  
 ul. Architektów  
 ul. Arciszewskiego  
 ul. Arcta  
 ul. Arctowskiego  
 ul. Arkońska  
 ul. Armeriska  
 os. Armii Krajowej  
 al. Armii Poznań  
 ul. Arnikowa

## 2.2.2.17.32.13.13. ZGiKM GEOPOZ - System Adresowy - słownik ulic

ZGiKM GEOPOZ - System Adresowy - słownik ulic Powrót do strony głównej

JQuery EDYTUJ USŁUGĘ ZGiKM GEOPOZ - System Adresowy - słownik ulic  
SIP\_ADRESY\_GEOPOZ\_SLOWNIK  
brak zmiennej \$klucz - sortowanie może działać niepoprawnie  
kolumna OBJECTID została przyjęta domyślnie jako klucz !!!

zmień styl: **standard** wydruk

od 1 (2474-liczba znalezionych ulic)

ZGiKM GEOPOZ - System Adresowy - słownik ulic							
OBJECTID zmień komentarz	TYP zmień komentarz	WG_IMIENIA_WYDRUK WG_IMIENIA_WYDRUK zmień komentarz	WG_NAZWISKA_WYDRUK WG_NAZWISKA_WYDRUK zmień komentarz	WG_IMIENIA zmień komentarz	WG_NAZWISKA zmień komentarz	WG_IMIENIA_DUZE WG_IMIENIA_DUZE zmień komentarz	NAZWA_ID NAZWA_ID zmień komentarz
1	ul.	Garncarska	Garncarska	garncarska	garncarska	GARNCARSKA	1288
7	ul.	Władysława Syrokomli	Syrokomli	władysława syrokomli	syrokomli	WŁADYSŁAWA SYROKOMLI	1294
15	ul.	Gdyńska	Gdyńska	gdyńska	gdyńska	GDYŃSKA	1298
53	ul.	Sióstr Misjonarek	Sióstr Misjonarek	sióstr misjonarek	sióstr misjonarek	SIOSTR MISJONAREK	1314
56	ul.	Gliwicka	Gliwicka	gliwicka	gliwicka	GLIWICKA	1315
61	ul.	Gładka	Gładka	gładka	gładka	GLADKA	1316
64	ul.	Głogowska	Głogowska	głogowska	głogowska	GLOGOWSKA	1319
162	ul.	Głuszyna	Głuszyna	głuszyna	głuszyna	GLUSZYNA	1324
238	ul.	Jana Górczyczewskiego	Górczyczewskiego	jana górczyczewskiego	górczyczewskiego	JANA GORCZYCZEWSKIEGO	1334

## 2.2.2.17.32.13.14. ZGiKM GEOPOZ - adresy lokali

ZGiKM GEOPOZ - adresy lokali Powrót do strony głównej

zmień styl: **standard** wydruk

od 1 (2346-liczba znalezionych adresów lokali)

ZGiKM GEOPOZ - adresy lokali												
A1	G1B	A1	A2	A3	A4	A5	A6	TX	KOD	OBRARR	DTW	
Magnacka	1	Magnacka	3	11	ul.	45	56		1309	5303	17/04/18	Portal SIP: mapa SIP OpenStreetMap: mapa Google Maps: mapa satelita
Magnacka	2	Magnacka	3	11	ul.	33	44		1309	5303	17/04/18	Portal SIP: mapa SIP OpenStreetMap: mapa Google Maps: mapa satelita
Magnacka	3	Magnacka	3	11	ul.	25	32		1309	5303	17/04/18	Portal SIP: mapa SIP OpenStreetMap: mapa Google Maps: mapa satelita
Magnacka	4	Magnacka	3	11	ul.	17	24		1309	5303	17/04/18	Portal SIP: mapa SIP OpenStreetMap: mapa Google Maps: mapa satelita

## 2.2.2.17.32.13.15. ZGiKM GEOPOZ - naprawa nazw ulic w osiach sieci geo-map

ZGiKM GEOPOZ - naprawa nazw ulic w osiach sieci geo-map Powrót do strony głównej

JQuery EDYTUJ USŁUGĘ ZGiKM GEOPOZ - naprawa nazw ulic w osiach sieci geo-map  
SIP\_ADRESY\_NAPRAWA\_GEO\_MAP  
brak zmiennej \$klucz - sortowanie może działać niepoprawnie  
kolumna OBJECTID została przyjęta domyślnie jako klucz !!!

zmień styl: **standard** wydruk

od 1 (601-liczba znalezionych nazw)

ZGiKM GEOPOZ - naprawa nazw ulic w osiach sieci geo-map				
Nazwa ulicy po nazwisku-nazwisko imię A3 zmień komentarz	Nazwa ulicy referencyjna - imię nazwisko A4 zmień komentarz	A4 A4 zmień komentarz	Nazwa krótka - nazwisko A5 zmień komentarz	OBJECTID zmień komentarz
Bortnowskiego Władysława	Władysława Bortnowskiego	ul.	Bortnowskiego	13 usuń
Boya-Zeleńskiego Tadeusza	Tadeusza Boya-Zeleńskiego	ul.	Boya-Zeleńskiego	18 usuń
Braille'a Ludwika	Ludwika Braille'a	ul.	Braille'a	24 usuń
Brandstaettera Romana	Romana Brandstaettera	ul.	Brandstaettera	25 usuń
Brandysa Kazimierza	Kazimierza Brandysa	ul.	Brandysa	26 usuń
Brodowskiej Haliny	Haliny Brodowskiej	ul.	Brodowskiej	34 usuń
Broniewskiego Stanisława	Stanisława Broniewskiego	ul.	Broniewskiego	36 usuń



2.2.2.17.32.13.17. Zestawienie ulic w poszczególnych obrębach

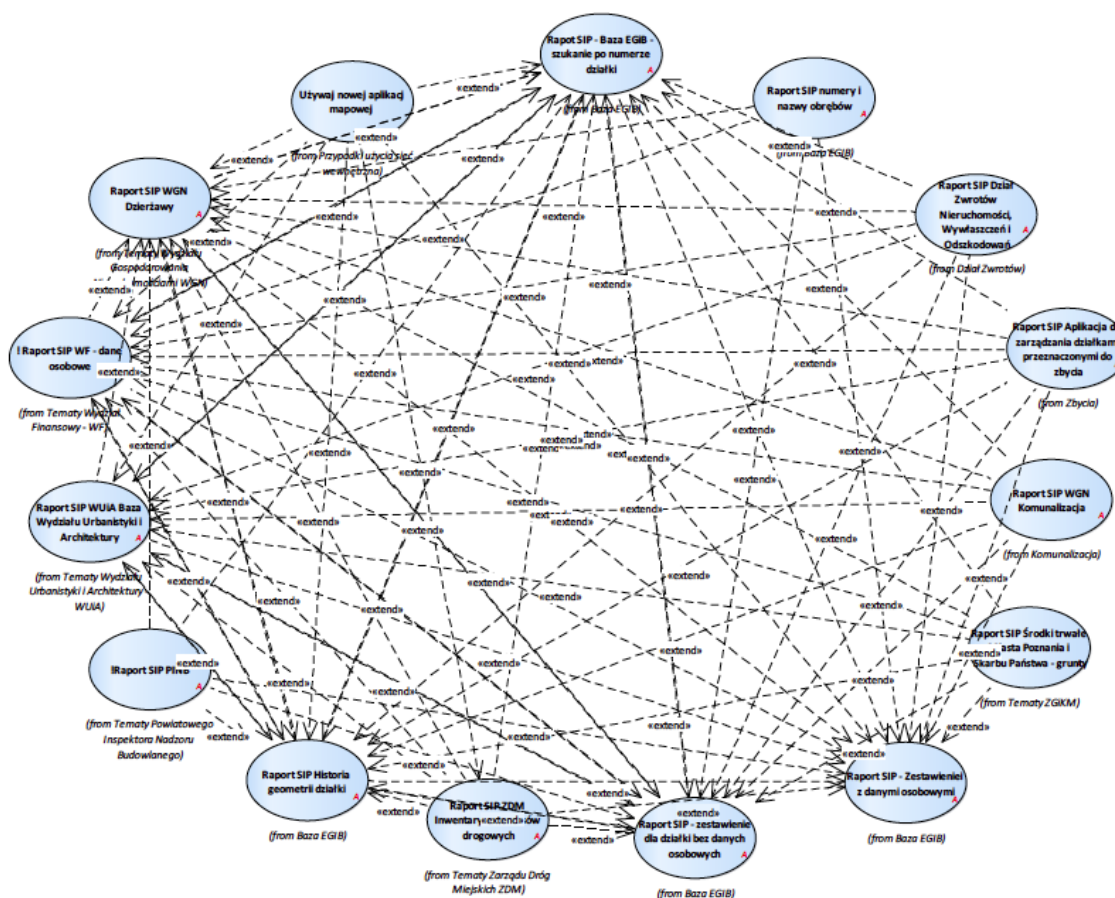
Zestawienie ulic w poszczególnych obrębach Powrót do strony głównej

Wybierz obręb				
<input type="button" value="Zaznacz wszystkie"/>				
<input type="checkbox"/> 01 GŁÓWNA	<input type="checkbox"/> 02 GŁOWENIEC	<input type="checkbox"/> 03 KOMANDORIA	<input type="checkbox"/> 04 ŚRÓDKA	<input type="checkbox"/> 05 RATAJE
<input checked="" type="checkbox"/> 06 ZEGRZE	<input type="checkbox"/> 07 CHARTOWO	<input type="checkbox"/> 08 KOBYLEPOLE	<input type="checkbox"/> 09 SPLAWIE	<input type="checkbox"/> 10 KRZESINY
<input type="checkbox"/> 11 STAROLEKA	<input type="checkbox"/> 12 GŁUSZYNA	<input type="checkbox"/> 13 GŁUSZYNA II	<input type="checkbox"/> 14 PIOTROWO	<input type="checkbox"/> 15 KAROLIN
<input type="checkbox"/> 16 DASZEWICE	<input type="checkbox"/> 20 GOŁĘCIN	<input type="checkbox"/> 21 JEZYCE	<input type="checkbox"/> 22 KRZYŻOWNIKI	<input type="checkbox"/> 23 ŁAWICA II
<input type="checkbox"/> 24 PSARSKIE	<input type="checkbox"/> 25 STRZESZYN	<input type="checkbox"/> 26 WIELKIE	<input type="checkbox"/> 27 KIEKRZ	<input type="checkbox"/> 28 PODOLANY
<input type="checkbox"/> 35 GÓRCZYN	<input type="checkbox"/> 36 JUNKOWO	<input type="checkbox"/> 37 KOTOWO	<input type="checkbox"/> 38 ŁAWICA	<input type="checkbox"/> 39 LAZARZ
<input type="checkbox"/> 41 PLEWSKA	<input type="checkbox"/> 50 NARAMOWICE	<input type="checkbox"/> 51 POZNAŃ	<input type="checkbox"/> 52 WINIARY	<input type="checkbox"/> 53 PIĄTKOWO
<input type="checkbox"/> 54 MORASKO	<input type="checkbox"/> 55 RADOJEWÓ	<input type="checkbox"/> 56 UMULTOWO	<input type="checkbox"/> 60 DĘBIEC	<input type="checkbox"/> 61 WILDA
<input type="button" value="Wybierz"/>				

Numer obrębu	Nazwa obrębu	Ulical placul osiedle
00	ZEGRZE	os. Armi Krajowej
00	ZEGRZE	ul. bez nazwy
00	ZEGRZE	ul. Bobrzańska
00	ZEGRZE	os. Bohaterów II Wojny Światowej
00	ZEGRZE	ul. Bolesława Krzywoustego
00	ZEGRZE	ul. Bmeńska
00	ZEGRZE	ul. Bystra
00	ZEGRZE	ul. Chyżańska
00	ZEGRZE	ul. Działoszajska
00	ZEGRZE	ul. Falisa
00	ZEGRZE	ul. Fontana
00	ZEGRZE	ul. Garaszewo
00	ZEGRZE	ul. Goleżycka
00	ZEGRZE	ul. Hetmańska
00	ZEGRZE	ul. Infancka
00	ZEGRZE	ul. Józefa Piłsudskiego
00	ZEGRZE	ul. Klenowska
00	ZEGRZE	ul. Kucza
00	ZEGRZE	ul. Kukuleza
00	ZEGRZE	ul. Kurandaka
00	ZEGRZE	os. Lecha
00	ZEGRZE	ul. Lubusajska
00	ZEGRZE	ul. Miłczajska
00	ZEGRZE	ul. ...

2.2.2.17.32.14. Zestawienie



Rysunek 57 – Zestawienie





## 2.2.2.17.32.14.1.3. Baza Ksiąg Wieczystych ZGiKM GEOPOZ - szukanie po właścicielu lub władającym

Baza Ksiąg Wieczystych ZGiKM GEOPOZ - szukanie po właścicielu lub władającym

Szukaj po: **NUMERZE DZIAŁKI** **NUMERZE KW** **PODMIOTCIE (WŁAŚC. LUB WŁAD.)**

Podaj nazwisko (nazwę) WŁAŚCICIELA

Podaj nazwisko (nazwę) WŁADAJĄCEGO

Podaj numer sprawy którą prowadzisz - argument wymagany!

WYDRUK

01 [pokaż następne 25](#)

tytuł sprawy	nazwisko, nazwa	księga wieczysta
Własność		PO1P/00009545/0
Własność		PO1P/00008895/4
Własność		PO1P/00014572/5
Własność		PO1P/00060403/7
Własność		PO1P/00069318/7
Własność		PO1P/00097114/2
Własność		PO1P/00106891/1
Własność		PO1P/00123000/2
Własność		PO1P/00126471/8
Własność		PO1P/00137902/8
Własność		PO1P/00139210/2
Własność		PO1P/00156891/2
Własność		PO1P/00214879/8
Własność		PO1P/00223989/5
Własność		PO1P/00239418/0
Własność		PO1P/00239432/4
Własność		PO1P/00239875/0
Własność		PO2P/00004298/4
Własność		PO2P/00008881/8
Własność		PO2P/00012889/8
Własność		PO2P/00015286/5
Własność		PO2P/00015616/3
Własność		PO2P/00021305/4
Własność		PO2P/00230554/0
Własność		PO2P/00254223/5

czas dostępu do bazy: sec

Na podstawie danych SIT nr ewidencyjny 30.0001.2008  
Projekt graficzny i wykonanie:  
Biuro ds. Systemu Informacji Przestrzennej ZGiKM GEOPOZ  
dostęp limitowany - do admin

Dokument do użytku wewnętrznego w  
Jednostka organizacyjna:Wydział  
Sporządził(a)  
data 13-02-2018 13:37:09

## 2.2.2.17.32.14.1.4. Księgi budynkowe

Księgi budynkowe Powrót do strony głównej

Stan ewidencji gruntów i budynków aktualny na 09-02-2018 21:00:05 (EGB dane opisowe), 12-02-2018 16:05:03 (EGB dane graficzne) na podstawie bazy WEGA - Uwaga! W związku z aktualną procedurą pozyskania danych ewidencyjnych nie mogą one być obecnie traktowane jako wiążący dokument w postępowaniu administracyjnym.

pokaż tylko księgi:

KW (po frazie)

z prawem zabudowy  zabudowane   
(bez ksiąg typu "1" z PO SP...)

zabudowane budynkami z zakończeniem budowy przed 2018 lub zabudowane

Miasta Poznania i Skarbu Państwa  budynkami bez daty zakończenia budowy

po migracji

**Księgi budynkowe**

od 1 pokaż następne 25 (70794-liczba znalezionych nieruchomości)

KW	właściciel	władający	status	księga z prawem zabudowy							
				działka z prawem zabudowy	KW przed migracją	KW po migracji	data wygaśnięcia prawa zabudowy	uwagi	login	data ostatniej aktualizacji	
10530, Winiary T13K347	Skarb Państwa,	- Inny rodzaj władania.	?								
10z PO19/00003610/4	Miasto Poznań,	- Rodz. upraw: Wykonywanie zadań zarządcy dróg publicznych.	?								
10z PO19/00010645/6	Miasto Poznań,	- Rodz. upraw: Gospodarowanie zasobem nieruchomości SP oraz gminnymi powiatowymi i wojewódzkimi zasobami nieruchomości.	odstąpiono od badania KW							micwas	16-01-2014
10z PO19/00053000/0	Miasto Poznań,	- Rodz. upraw: Wykonywanie zadań zarządcy dróg publicznych.	?								
10z PO19/00057575/9	Miasto Poznań,	- Rodz. upraw: Wykonywanie zadań zarządcy dróg publicznych.	?								
10z PO29/00006214/6	Miasto Poznań,	- Rodz. upraw: Wykonywanie zadań zarządcy dróg publicznych.	?								
11z PO29/00006214/6	Miasto Poznań,	- Rodz. upraw: Wykonywanie zadań zarządcy dróg publicznych.	?								
137546 i 34193 - Sprawa sporna	Miasto Poznań, Skarb Państwa,	- Rodz. upraw: Gospodarowanie zasobem nieruchomości SP oraz gminnymi powiatowymi i wojewódzkimi zasobami nieruchomości.	?								
13z PO29/00006214/6	Miasto Poznań,	- Rodz. upraw: Gospodarowanie zasobem nieruchomości SP oraz gminnymi powiatowymi i wojewódzkimi zasobami nieruchomości.	?								
13z PO29/00011498/8	Miasto Poznań,	- Rodz. upraw: Wykonywanie zadań zarządcy dróg publicznych.	?								
14013 ?	Osoba fizyczna legitymująca się obywatelstwem polskim,	-	?								
14718	Miasto Poznań,	- Użytkowanie wieczyste.	?								
14719	Miasto Poznań,	- Użytkowanie wieczyste.	?								
14z PO19/00013192/0	Miasto Poznań,	- Rodz. upraw: Gospodarowanie zasobem nieruchomości SP oraz gminnymi powiatowymi i wojewódzkimi zasobami nieruchomości.	?								

## 2.2.2.17.32.14.1.5. Lokale w Ewidencji Gruntów i Budynków

Adres usługi: data/kw/lokale.php



## Lokale w Ewidencji Gruntów i Budynków

Powrót do strony głównej

Stan ewidencji gruntów i budynków aktualny na 09-02-2018 21:00:05 (EGB dane opisowe), 12-02-2018 16:05:03 (EGB dane graficzne) na podstawie bazy WEGA - Uwaga! W związku z aktualną procedurą pozyskania danych ewidencyjnych nie mogą one być obecnie traktowane jako wiążący dokument w postępowaniu administracyjnym.

typ lokalu:   
 nazwa ulicy, osiedla, placu [%] nr [%] mieszkanie [%]  
 podaj kolejno numer obrębu, arkusza, działki, budynku, lokalu: 3064\_1.00 [%] AR [%] [%] [%] [%] BUD [%] LOK

Podaj numer sprawy którą prowadzisz - argument wymagany!  OK wyczyść formularz

od 1 pokaz następne 25 (231000- liczba znalezionych właścicieli w 202750 lokalach)

identyfikator lokalu	pełny identyfikator lokalu zgodny z GS	adres lokalu	funkcja lokalu	liczba izb	pomieszczenia przynależne rodzaj : liczba	powierzchnia lokalu pomieszczeń przynależnych	numer KW	rozszerzony nr KW	udział	rodzaj własności	rodzaj właściciela	kod rodzaju właściciela	nazwa właściciela	adres właściciela	status właściciela
46928	306401_1_0001.AR_06_23.1_BUD_1_LOK	ul. Helska 41 m. 1	lokal mieszkalny	2	piwnica : 1	28.13	76	216371	POZP/00216371/0	1/1	Własność	osoba	os	81-014 Poznań, ul. Helska 41 m.4	Osoba fizyczna legitymująca się obywatelstwem polskim
46927	306401_1_0001.AR_06_23.1_BUD_2_LOK	ul. Helska 41 m. 2	lokal mieszkalny	2	piwnica : 1	33.46	4.68	216372	POZP/00216372/6	1/1	Własność	osoba	os	81-007 Poznań, ul. Główna 59 m.21	Osoba fizyczna legitymująca się obywatelstwem polskim
46928	306401_1_0001.AR_06_23.1_BUD_3_LOK	ul. Helska 41 m. 3	lokal mieszkalny	4	piwnica : 1	45.07	4.27	216373	POZP/00216373/3	1/1	Własność	osoba	os	81-007 Poznań, ul. Główna 59 m.21	Osoba fizyczna legitymująca się obywatelstwem polskim
46929	306401_1_0001.AR_06_23.1_BUD_4_LOK	ul. Helska 41 m. 4	lokal mieszkalny	4	łazienka : 1 inne : 1 piwnica : 1 piwnica : 1	58.43	42.01	216374	POZP/00216374/0	1/1	Własność	osoba	os	81-014 Poznań, ul. Helska 41 m.4	Osoba fizyczna legitymująca się obywatelstwem polskim
46930	306401_1_0001.AR_06_23.1_BUD_5_LOK	ul. Helska 41 m. 5	lokal mieszkalny	3	piwnica : 1	60.04	7.31	216375	POZP/00216375/7	1/1	Własność	małżeństwo	ma	maż : 81-014 Poznań, ul. Helska 41 m.3. żona : 81-014 Poznań, ul. Helska 41 m.6	maż : Osoba fizyczna legitymująca się obywatelstwem polskim. żona : Osoba fizyczna legitymująca się obywatelstwem polskim
46931	306401_1_0001.AR_06_23.1_BUD_6_LOK	ul. Helska 41 m. 6	lokal mieszkalny	4	piwnica : 1 piwnica : 1 piwnica : 1 piwnica : 1	109	41.35	216376	POZP/00216376/4	1/1	Własność	małżeństwo	ma	maż : 81-014 Poznań, ul. Helska 41 m.3. żona : 81-014 Poznań, ul. Helska 41 m.6	maż : Osoba fizyczna legitymująca się obywatelstwem polskim. żona : Osoba fizyczna legitymująca się obywatelstwem polskim
231336	306401_1_0001.AR_06_24.2_BUD_1_LOK	ul. Helska 43 m. 2	lokal mieszkalny	2		38.67		133084	POZP/00133084/4	1/1	Własność	osoba	os	81-014 Poznań, ul. Helska 43 m.2	Osoba fizyczna legitymująca się obywatelstwem polskim
82162	306401_1_0001.AR_06_24.2_BUD_3_LOK	ul. Helska 43 m. 3	lokal mieszkalny	2	piwnica : 1	37.75	4.13	141407	POZP/00141407/4	1/1	Własność	małżeństwo	ma	maż : 62-004 Czerwonak, ul. Działkowa 30. żona : 62-004 Czerwonak, ul. Działkowa 36	maż : Osoba fizyczna legitymująca się obywatelstwem polskim. żona : Osoba fizyczna legitymująca się obywatelstwem polskim
82222	306401_1_0001.AR_06_24.2_BUD_4_LOK	ul. Helska 43 m. 4	lokal mieszkalny	2	piwnica : 1 piwnica : 1	37.51	5.58	173313	POZP/00173313/1	1/1	Własność	osoba	os	81-805 Poznań, ul. Pamątkowa 18 m.5	Osoba fizyczna legitymująca się obywatelstwem polskim
82223	306401_1_0001.AR_06_24.2_BUD_5_LOK	ul. Helska 43 m. 5	lokal mieszkalny	2	piwnica : 1	37.75	3.01	173314	POZP/00173314/8	1/1	Własność	osoba	os	81-805 Poznań, ul. Pamątkowa 18 m.5	Osoba fizyczna legitymująca się obywatelstwem polskim

## 2.2.2.17.32.14.1.6. Postępowania podziałowe na działkach SP i MP

## Postępowania podziałowe na działkach SP i MP

Powrót do strony głównej

Przejdź do edycji

Wpisz nr działki:

Wybierz nr sprawy lub nr sprawy WGN:

Wybierz wnioskodawcę lub szukaj po nr działki:

 wyłącz spr. ze stanem nowym w EG  wyłącz umorzona  

Kolejne 20

WYKAZ SPRAW DOTYCZĄCYCH PODZIAŁÓW NIERUCHOMOŚCI KOMUNALNYCH.										
Pokaż wszystkie <input type="checkbox"/> Pokaż tylko będący w powiezczaniach <input type="checkbox"/>										
L.p.	Numer sprawy	Nr sprawy WGN	Wnioskodawca	Podstawa prawna	Etap	Data etapu	Identyfikatory działek			
							Stan stary	Pow. stara	Stan nowy	Pow. nowa
1			inny		decyzja	2008-12-18	50/10/1	0	50/10/1/1 50/10/1/2	0 0
							50/10/2	0	50/10/2/1 50/10/2/2 50/10/2/3	0 0 0
							50/10/3	0	50/10/3/1 50/10/3/2 50/10/3/3 50/10/3/4	0 0 0 0
2			WGN		decyzja	2008-11-27	50/10/5	0	50/10/5/1 50/10/5/2 50/10/5/3 50/10/5/4	0 0 0 0
							50/10/5	0	50/10/5/1 50/10/5/2 50/10/5/3 50/10/5/4	0 0 0 0
3			ZKZL		umorzenie	2008-03-06	35/13/02/4	0	0	0
4			ZDM		decyzja	2009-03-26	22/26/83	0	22/26/83/1 22/26/83/2	0 0
5			WGN		umorzenie	2008-02-12	08/05/2/5	0	x y	0 0
							08/05/3/4	0	x y	0 0
							08/05/4/4	0	x y	0 0
							08/05/5/3	0	x y	0 0

## 2.2.2.17.32.14.1.7. Pow. ewidencyjna a pow. opodatkowana

© ZGKM GEOPOZ 2003-2018 Dane tylko do użytku wewnętrznego! zmień styl: standard.wydruk

Zarząd Geodezji i Katastru Miejskiego GEOPOZ

POZnań

Pow. ewidencyjna a pow. opodatkowana

Wyszukaj po nr ob. podatkowego (po nazwie)

Wyślij

sortuj wg numerów działek  
sortuj wg numerów spraw

Wersja do druku

Powrót do strony głównej

Kolejne 50 rekordów

rekordy od: 0 do: 50

**POWIERZCHNIA EWIDENCYJNA A POWIERZCHNIA PODLEGAJĄCA OPODATKOWANIU DLA OSIEDLA STARE MIASTO.**

Numer obiektu podatkowego	Powierzchnia	Powierzchnia opodatkowana	Typ	Numer działki	Powierzchnia ewidencyjna	* Klasa gruntu - sprawdzenie występowania	** Klasa gruntu - porównanie powierzchni
IX/NF/1104			Lokal	51/26/22/8	381	pozostałe	pozostałe
IX/NF/65			Dziąka	51/17/112	302	pozostałe	pozostałe
IX/NF/342	848	70.82	Dziąka	51/27/34/5	848	pozostałe	grunty zw. z dział gosp.
VIII/NF/100003			Lokal	51/33/3	8568	pozostałe	pozostałe
VIII/NF/100003	8568	10.04	Dziąka	51/33/3	8568	pozostałe	pozostałe
VIII/NF/100024			Lokal	51/07/7/3	122	pozostałe	pozostałe
VIII/NF/100024	122	12.44	Dziąka	51/07/7/3	122	pozostałe	pozostałe
VIII/NF/100024	61	6.22	Dziąka	51/07/9/3	61	pozostałe	pozostałe
VIII/NF/100034	33	.86	Dziąka	51/12/5/5	33	pozostałe	pozostałe
VIII/NF/100034			Lokal	51/12/10/2	506	pozostałe	pozostałe
VIII/NF/100034	506	13.15	Dziąka	51/12/10/2	506	pozostałe	pozostałe
VIII/NF/100074			Lokal	51/16/9/8	324	pozostałe	pozostałe
VIII/NF/100303	8568	10.04	Dziąka	51/33/3	8568	pozostałe	pozostałe
VIII/NF/100303			Lokal	51/33/3	8568	pozostałe	pozostałe
VIII/NF/100303	8568	19.09	Dziąka	51/33/3	8568	pozostałe	pozostałe
VIII/NF/100303			Lokal	51/33/3	8568	pozostałe	pozostałe
VIII/NF/100313	1161	26.23	Dziąka	51/38/9	881	pozostałe	pozostałe
VIII/NF/100313			Lokal	51/38/9	881	pozostałe	pozostałe
VIII/NF/100344	264	21.12	Dziąka	51/16/59/1	264	pozostałe	pozostałe
VIII/NF/100344			Lokal	51/16/59/1	264	pozostałe	pozostałe
VIII/NF/100349			Lokal	51/41/80	1288	pozostałe	pozostałe
VIII/NF/100349	16	.24	Dziąka	51/41/75	16	pozostałe	pozostałe
VIII/NF/100349	300	4.49	Dziąka	51/41/79	300	pozostałe	pozostałe
VIII/NF/100349	1288	19.26	Dziąka	51/41/80	1288	pozostałe	pozostałe
VIII/NF/100369			Lokal	51/29/3/9	729	pozostałe	pozostałe
VIII/NF/100369	729	5.72	Dziąka	51/29/3/9	608	pozostałe	pozostałe
VIII/NF/100370	8568	28.46	Dziąka	51/33/3	8568	pozostałe	pozostałe
VIII/NF/100370			Lokal	51/33/3	8568	pozostałe	pozostałe
VIII/NF/100409	8568	20.72	Dziąka	51/33/3	8568	pozostałe	pozostałe
VIII/NF/100496	40	6.4	Dziąka	51/07/10/1	40	pozostałe	pozostałe
VIII/NF/100496			Lokal	51/07/8/1	161	pozostałe	pozostałe
VIII/NF/100496	151	24.16	Dziąka	51/07/8/1	151	pozostałe	pozostałe
VIII/NF/100625			Lokal	51/43/41/1	396	pozostałe	pozostałe

## 2.2.2.17.32.14.1.8. Struktura własności - zestawienie właścicieli i sposób władania - wybór na podstawie obrębów geodezyjnych

Adres usługi: data/struktura\_wlasnosci/str\_wlasnosci.php

STRUKTURA WŁASNOŚCI

WYBÓR NA PODSTAWIE OSIEDLI

zestawienie powierzchni dla całego miasta

zestawienie powierzchni dla całego miasta

Obręby geodezyjne

Zaznacz wybrane obręby lub zaznacz wszystkie

1 GŁÓWNA  8 KOBYLEPOLE  16 DASZEWCE  27 KIEKRZ  41 FLEWISKA  65 RADJOJEWO

2 GŁOWIENIEC  9 SPLAWIE  20 GOŁĘCIN  28 PODOLANY  60 NARAMOWICE  66 UMULTOWO

3 KOMANDORIA  10 KRZESINY  21 JEZYCE  35 GÓRCZYŃ  61 POZNAŃ  69 DEBIEC

4 ŚRÓDKA  11 STAROLEKA  22 KRZYŻOWNIK  36 JUNIKOWO  70 WNIARY  80 DEBIC

5 RATAJE  12 GŁUSZYNA  24 PSARSKIE  37 KOTOWO  83 PIATKOWO  81 WILDA

6 ZERZEC  14 PIOTROWO  25 STRZESZYŃ  38 LAWIKA  84 MORASKO  89 ŁAZARZ

7 CHARTOWO  15 KAROLIN  26 WIELKIE

Wprowadź nr arkusza:

Potwierdź

WYBIERZ JEDNO Z OSIEDLI lub policz dla całego miasta

Rataje

Rataje\_budynki

Solacz

Solacz\_budynki

Stare Miasto

Stare Miasto\_budynki

Ostrów Tumski-Śródka-Zawady-Komandoria

Ostrów Tumski-Śródka-Zawady-Komandoria\_budynki

Stare Winogrody

Stare Winogrody\_budynki

Staroleka-Minikowo-Marlewo

Staroleka-Minikowo-Marlewo\_budynki

Stary Grunwald

Stary Grunwald\_budynki

Strzeszyn

Strzeszyn\_budynki

Strzeszyn\_budynki

Szczepankowo-Splawie-Krzesinki

Szczepankowo-Splawie-Krzesinki\_budynki

Św. Łazarz

Św. Łazarz\_budynki

Świerczewo

Świerczewo\_budynki

po wskazaniu osiedla

STRUKTURA WŁASNOŚCI Powrót do strony głównej

Szczegółowe zestawienie dla Wydziału Finansowego.

[Włącz](#)

**WŁAŚCICIEL I SPOSÓB WŁADANIA ZGRUPOWANE DLA OSIEDLA STARE MIASTO**  
[Zobacz wykres](#)  
[Zapłać listę działek do liku tekstowego](#)  
[Działki do warstwy roboczej](#)

Oznaczenie z przeglądarki	Właściciel	Sposób władania	Całkowita powierzchnia działek	Liczba działek	Liczba nieruchomości	Znacznik właścicieli Znacznik wszystkich
	Kościóły lub związki wyznaniowe.	- Rodz. upraw.: Gospodarowanie zasobem nieruchomości SP oraz gminnymi powiatowymi i wojewódzkimi zasobami nieruchomości.	4307	4	2	
	Kościóły lub związki wyznaniowe.	-	123579	78	45	
	Kościóły lub związki wyznaniowe.	- Inny rodzaj władania.	14637	3	3	
	Kościóły lub związki wyznaniowe.	- Użytkowanie.	556	1	1	
<b>SUMA dla właścicieli</b>	Kościóły lub związki wyznaniowe.	Suma częściowa	143079	86	51	<input type="checkbox"/>
	Kościóły lub związki wyznaniowe, Osoba fizyczna legitymująca się obywatelstwem polskim.	-	510	1	1	
<b>SUMA dla właścicieli</b>	Kościóły lub związki wyznaniowe, Osoba fizyczna legitymująca się obywatelstwem polskim.	Suma częściowa	910	1	1	<input type="checkbox"/>
	Miasto Poznań.	- Użytkowanie.	2088	7	4	
	Miasto Poznań.	- Użytkowanie wieczyste, Inny rodzaj władania.	324	1	1	
	Miasto Poznań.	- Trwały zarząd.	202449	72	39	
	Miasto Poznań.	- Rodz. upraw.: Gospodarowanie zasobem nieruchomości SP oraz gminnymi powiatowymi i wojewódzkimi zasobami nieruchomości.	807285	790	447	
	Miasto Poznań.	- Inny rodzaj władania.	128650	197	133	
	Miasto Poznań.	- Użytkowanie wieczyste.	228227	497	224	
	Miasto Poznań.	- Rodz. upraw.: Wykonywanie zadań zarządcy dróg publicznych.	425602	233	101	

## 2.2.2.17.32.14.1.9. Raport SIP Ewidencja Gruntów i Budynków ZGIKM - rodzaj własności i władania

Przypadek użycia pokazuje raport SIP zawierający tabelę z opisem rodzajów własności i władania.

Funkcjonalność uruchamiana z menu pomocy aplikacji mapowej iGeoMap.

## Ewidencja Gruntów i Budynków ZGIKM GEOPOZ - rodzaje własności i władania

Powrót do strony głównej

zmień styl:

**standard**

wydruk

zmiany sposobu rozkolorowania działek w przeglądarce

POKAZ AKTUALNE RODZAJE WŁASNOŚCI I WŁADANIA

od 1 (10-liczba znalezionych rekordów)

Ewidencja Gruntów i Budynków ZGIKM GEOPOZ - rodzaje własności i władania						
kolejność nadania ikony w przypadku współwłasności	ikona własności	rodzaj właściciela		kolejność nadania ikony w przypadku różnych władani	ikona władania	nazwa władania
=	=	=	=	=	=	=
1		Miasto Poznań		1		Ułamkowa część własności nie obciążona prawami wymienionymi w pkt 1, 2, 5
2		Inne samorzady i jednostki samorządowe		2		Użytkowanie wieczyste
3		Skarb Państwa		3		Trwały zarząd
4		Jednostki Skarbu Państwa		4		Zarząd
5		Kościóły lub związki wyznaniowe		5		Użytkowanie
6		Spółdzielnie		6		Inny rodzaj władania
7		Inne, instytucje, przedsiębiorstwa, towarzystwa		7		Rodz. upraw.: Wykonywanie zadań zarządcy dróg publicznych
8		Własność prywatna		8		Rodz. upraw.: Gospodarowanie gruntami SP pokrytymi wodami powierzchniowymi
9		Właściciel nieustalony		9		Rodz. upraw.: Wykonywanie praw własności Skarbu Państwa i innych praw rzeczowych (np. przez AWRSP, WAM, AMW)

## 2.2.2.17.32.14.1.10. Baza EGIB ZGIKM - wykaz zmian w Ewidencji Gruntów

Baza [Ewidencji Gruntów](#) ZGIKM GEOPOZ - wykaz zmian w Ewidencji Gruntów

włącz filtrowanie rodzajów zmian    filtr WGN    zmiany podmiotowe - WŁAŚCICIELE    zmiany podmiotowe - WŁADAJĄCY

pokaż zmiany/ działek    od: 2006-01-01    do: ostatniego pdf w bazie 2018-01-24 2018-01-24    nr obrębu: 02    nr arkusza: 25    nr działki: 27/5    nr budynku:    nr lokalu:    obiekty/istniejące    osoba   

nazwisko i imię lub pesel/regon działki, lokalu!    ul., os., pl.wg.nazwiska    nr    nr dokumentu(po frazie)    operaty zakł. ewid. budynków    osnowa        Podaj numer sprawy którą prowadzisz - argument wymagany! 11    OK

obrub	numer zmiany	data zmiany	numer ewidencyjny	adres (działki, lokalu)	liczba właścicieli	liczba władających	uwagi	kod rodzaju zmiany	data dokumentu	numer repertorium, dokumentu	dotyczy opis dokumentu
02	18/2018 pdf	2018-01-19	działka 02/25/27/5	-	Skarb Państwa	prawni-1,		211-Podział terenów budowlanych			

od 1 (1-liczba znalezionych)

Na podstawie danych SIT nr ewidencyjny 30.0001.2006  
[help](#)  
 Projekt graficzny i wykonanie:  
 Biuro ds. Systemu Informacji Przestrzennej ZGIKM GEOPOZ

Dokument do użytku wewnętrznego w (Jednostka organizacyjna/Wydział)  
 ESRI - umowa 01.12.2017r. (ESRI2017)  
 Sporządził(a)      
 data 24-01-2018 18:39:04

## Filtr WGN

Stan ewidencji gruntów / budynków aktualny na 19-01-2018 23:13:00 (EGIB dane opisowe) / 24-01-2018 16:05:05 (EGIB dane graficzne) na podstawie bazy WEGA - Uwaga! W związku z aktualną procedurą pozyskiwania danych ewidencyjnych nie mogą one być obecnie traktowane jako wiążący dokument w postępowaniu administracyjnym. (7 - liczba niespójnych danych, pomiędzy danymi opisowymi i graficznymi)

Baza [Ewidencji Gruntów](#) ZGIKM GEOPOZ - wykaz zmian w Ewidencji Gruntów

włącz filtrowanie rodzajów zmian    włącz wszystkie    włącz wszystkie    filtr WGN    zmiany podmiotowe - WŁAŚCICIELE    zmiany podmiotowe - WŁADAJĄCY

WŁĄCZ WSZYSTKIE ZMIANY OSOBOWE     WŁĄCZ WSZYSTKIE ZMIANY GRUNTOWE     WŁĄCZ WSZYSTKIE ZMIANY BUDYNKOWE     WŁĄCZ WSZYSTKIE ZMIANY W KSIĘGACH WIECZYSTYCH     9-Inne zmiany

1-Zmiany osobowe     2-Zmiany gruntowe     3-Zmiany budynkowe     4-Zmiany w księgach wieczystych

11-Zmiany podmiotowe     21-Podziały nieruchomości     31-Zakładanie ewidencji budynków     41-Założenie księgi wieczystej

111-Transakcja kupno-sprzedaż     211-Podział terenów budowlanych     32-Inwentaryzacja taksacyjna budynku     411-Założenie KW nieruchomości gruntowej

1111-Kupno-sprzedaż nieruchomości gruntowej zabudowanej     212-Podział terenów rolno-leśnych     33-Inwentaryzacja powykonawcza budynku     412-Założenie KW nieruchomości budowlanej

1112-Kupno-sprzedaż nieruchomości gruntowej niezabudowanej     213-Podział dla celów wywłaszczenia     34-Modernizacja ewidencji budynków     413-Założenie KW nieruchomości lokalowej

1113-Kupno-sprzedaż nieruchomości rolnej     214-Podział na mocy orzeczenia sądowego     35-Zmiany danych technicznych budynku     42-NOWE WPISY I WYKREŚLENIA W KW

1114-Kupno-sprzedaż nieruchomości rolkowej     215-Podział wynikający z postanowienia wodno-prawnego     36-Zmiany danych technicznych lokali     421-Nowe wpisy i wykreślenia w KW dotyczące oznaczeń nieruchomości,

1115-Kupno-sprzedaż nieruchomości lokalowej     216-Scalenie gruntów     37-Zmiany adresowe budynków     422-Nowe wpisy i wykreślenia w dziale II KW

112-Umowa darowizny     217-Zmiana granicy działki     38-Usunięcie rozbieżności w danych o budynkach i lokalach     43-Zamknięcie kw

113-Dział spadku     218-Zmiana punktu załamania granicy     39-Inne zmiany budynkowe

131-Nabycie spadku     22-Zmiany użytków i klas   

132-Podział majątku wspólnego     221-Przeklasyfikowanie gruntów   

133-Zniesienie współwłasności     222-Aktualizacja użytków   

114-Przekazanie w trwały zarząd     223-Zmiany użytków wynikające z planów zagosp. przestrz.   

115-Uwłaszczenie     23-Modernizacja danych przedmiotowych   

116-Zamiana prawa wieczystego użytkowania na własność     24-Zmiany adresowe   

117-Przekazanie w wieczyste użytkowanie     25-Rozgraniczenie gruntów   

1171-Przeniesienie prawa wieczystego użytkowania     26-Scalenie gruntów   

118-Umowa zamiany     29-Inne zmiany gruntowe   

1191-Umowa dożywocia     291-Usunięcie rozbieżności w danych o gruncie   

1192-Nieodpłatne przekazanie nieruchomości   

1193-Zwrot nieruchomości   

1194-Zasiedzenie nieruchomości   

1195-Rozszerzenie wspólnoty majątkowej   

1196-Wywłaszczenie   

1199-Usunięcie rozbieżności w danych podmiotowych   

12-Zmiany władających   

121-Przekazanie w użytkowanie   

122-Umowa dzierżawy   

123-Przekazanie w administrowanie   

124-Ustanowienie pełnomocnika   

125-Ustalenie płatnika   

125-Ustalenie płatnika   

126-Umowa przekazania w leasing   

127-Ustanowienie zarządcy   

13-Modernizacja bazy osobowej   

131-Uzupełnienie danych PESEL   

132-Uzupełnienie danych REGON   

133-Uzupełnienie numeru gospodarstwa   

134-Uzupełnienie innych danych identyfikacyjnych   

135-Zmiana nazwiska   

136-Zmiana adresu   

19-Inne zmiany osobowe   

191-Usunięcie rozbieżności w danych osobowych   

pokaż zmiany/ działek    od: 2006-01-01    do: ostatniego pdf w bazie 2018-01-24 2018-01-24    nr obrębu: %    nr arkusza: %    nr działki: %    nr budynku: %    nr lokalu: %    obiekty/istniejące    osoba   

nazwisko i imię lub pesel/regon działki, lokalu!    ul., os., pl.wg.nazwiska    nr    nr dokumentu(po frazie)    operaty zakł. ewid. budynków    osnowa        Podaj numer sprawy którą prowadzisz - argument wymagany!    OK

PODAJ NUMER SPRAWY!!!

Na podstawie danych SIT nr ewidencyjny 30.0001.2006  
[help](#)  
 Projekt graficzny i wykonanie:  
 Biuro ds. Systemu Informacji Przestrzennej ZGIKM GEOPOZ

Dokument do użytku wewnętrznego w (Jednostka organizacyjna/Wydział)  
 ESRI - umowa 01.12.2017r. (ESRI2017)  
 Sporządził(a)      
 data 24-01-2018 18:47:18



2.2.2.17.32.14.1.11. EGIB ZGIKM GEOPOZ - zmiany podmiotowe - właściciele

EGIB ZGIKM GEOPOZ - zmiany podmiotowe - właściciele Krzyżofit Cymbulski ESRI - umowa 01.12.2017r. (ESRI/2017) Powrót do strony głównej

zmień styl: **standard**  
wydruk

zestawienie zawiera zmiany podmiotowe zarejestrowane w SIP podczas importu danych EGIB od 2017-11-24

**wybrano wszystkie** - wybierz pierwszą literę nazwy/nazwiska - A B C Ć D E F G H I J K L Ł M N O P Q R S Ś Š T U V W

władający:

wszystkie:

od 1 (3839-liczba znalezionych właścicieli)

EGIB ZGIKM GEOPOZ - zmiany podmiotowe - właściciele													
ID zmiany	data aktualizacji w SIP	nazwa obrębu	nr działki	podmiot					id działki				
wzrost													
liczba													
mniejszej opisy													
14398	2018-01-19	GŁOWIENIEC	02/25/27/5 zmiany WEGA EGIB	stan	id osoby	nazwisko/nazwa	adres	KW	udział	rodzaj właściciela	status	309807	
				nowy	70021	Skarb Państwa	brak adresu	PO2P/00004622/5	1/1	osoba	Skarb Państwa		
14399	2018-01-19	GŁOWIENIEC	02/25/27/6 zmiany WEGA EGIB	stan	id osoby	nazwisko/nazwa	adres	KW	udział	rodzaj właściciela	status	309808	
				nowy	70021	Skarb Państwa	brak adresu	PO2P/00004622/5	1/1	osoba	Skarb Państwa		
14400	2018-01-19	JUNIKOWO	36/52/4/17 zmiany WEGA EGIB	stan	id osoby	nazwisko/nazwa	adres	KW	udział	rodzaj właściciela	status	309823	
				nowy	378169	[REDAKTOWANE]	Szwajcaria, 1822 Chemex, Route de Sonzier 28	PO1P/00309388/7	1/1	osoba	Osoba fizyczna legitymująca się obywatelstwem polskim		
14401	2018-01-19	JUNIKOWO	36/52/4/16	stan	id osoby	nazwisko/nazwa	adres	KW	udział	rodzaj właściciela	status	309874	

2.2.2.17.32.14.1.12. Ewidencja Gruntów i Budynków ZGIKM GEOPOZ - rodzaje własności i władania działek

Ewidencja Gruntów i Budynków ZGIKM GEOPOZ - rodzaje własności i władania działek Powrót do strony głównej

jQuery EDYTUJ USŁUGĘ Ewidencja Gruntów i Budynków ZGIKM GEOPOZ - rodzaje własności i władania działek  
brak zmiennej Skłucz - sortowanie może działać niepoprawnie

zmień styl: **standard**  
wydruk

statusy osób w WEDZE  
rodzaje własności i władania  
statusy osób w SIP

od 1 (389-liczba znalezionych rodzajów własności i władania)

Ewidencja Gruntów i Budynków ZGIKM GEOPOZ - rodzaje własności i władania działek									
sposób prezentacji na mapie	rodzaj własności	rodzaj władania	liczba działek	suma powierzchni	kolor wypełnienia	szrafura	sprawdzenie poprawności prezentacji na mapie		
IKONA	SYMBOLOG	SYMBOLOG	LICZBA	POWIERZCHNIA	KOLOR	SZRAFURA	STATUS	KOMENTARZ	KOMENTARZ
zmień	zmień	zmień	zmień	zmień	zmień	zmień	zmień	zmień	zmień
komentarz	komentarz	komentarz	komentarz	komentarz	komentarz	komentarz	komentarz	komentarz	komentarz
	Agencja Nieruchomości Rolnych - ANR, prawo związane: Osoba fizyczna legitymująca się obywatelstwem polskim.	-	3	428	11075583	*5132	OK		
	Gmina lub związek międzygminny.	- Rodz. upraw.: Gospodarowanie zasobem nieruchomości SP oraz gminnymi powiatowymi i wojewódzkimi zasobami nieruchomości.	9	56852	62965	*5132	OK		
	Gmina lub związek międzygminny.	- Rodz. upraw.: Wykonywanie zadań zarządcy dróg publicznych.	2	238	62965	*5132	OK		
	Gmina lub związek międzygminny.	- Użytkowanie wieczyste.	6	330	62965	*5132	OK		
	Gmina lub związek międzygminny, Osoba fizyczna legitymująca się obywatelstwem polskim.	- Rodz. upraw.: Gospodarowanie zasobem nieruchomości SP oraz gminnymi powiatowymi i wojewódzkimi zasobami nieruchomości.	1	1081	62965	*5132	OK		
	Gminna osoba prawna lub jednoosobowa spółka gminy.	-	40	303372	62965	*5132	OK		
	Kościół lub związek wyznaniowy.	-	639	3181740	16777128	*5123	OK		
	Kościół lub związek wyznaniowy.	- Inny rodzaj władania.	5	17661	16777128	*5123	OK		
	Kościół lub związek wyznaniowy.	- Rodz. upraw.: Gospodarowanie zasobem nieruchomości SP oraz gminnymi powiatowymi i wojewódzkimi zasobami nieruchomości.	5	5133	16777128	*5123	OK		
	Kościół lub związek wyznaniowy.	- Użytkowanie.	1	568	16777128	*5123	OK		

## 2.2.2.17.32.14.1.13. Ewidencja Gruntów i Budynków ZGIKM GEOPOZ - arkusze ewidencyjne

Ewidencja Gruntów i Budynków ZGIKM GEOPOZ - arkusze ewidencyjne Krzyżstof Cybulski ESRI - umowa 01.12.2017r. (ESRI2017) Powrót do strony głównej

zmień styl: [standard](#) wydruk:  
 KML Arkuszy ewidencyjnych z linkami do KML działek oraz budynków  
 [?] od 1 (861-liczba znalezionych arkuszy ewidencyjnych)

Ewidencja Gruntów i Budynków ZGIKM GEOPOZ - arkusze ewidencyjne (w poniz)							
OBJECTID	NAZWA_OBR	NR_OBR	OZN_ARR	warstwy w formacie KML	pozostałe warstwy w formacie KML		
[><]	[><]	[><]	[><]	[><]	[><]	[><]	
[v]	[v]	[v]	[v]	[v]	[v]	[v]	
37	WILDA	61	20	działki ewidencyjne budynki ewidencyjne	Armatura <ul style="list-style-type: none"> <li>* hydranty</li> <li>* źródła uliczne</li> <li>* armatura wodociągowa - test</li> <li>* armatura kanalizacyjna</li> <li>* armatura ciepła</li> <li>* armatura gazowa</li> <li>* armatura telekomunikacyjna</li> <li>* armatura elektroenergetyczna</li> <li>* armatura specjalna</li> </ul> Decyzje z pełną informacją w dymku <ul style="list-style-type: none"> <li>* WUJA podania- pozwolenia (dymek)</li> <li>* WUJA podania- zgłoszenie zamiaru budowy z projektem (dymek)</li> <li>* WUJA decyzje- pozwolenia (dymek)</li> <li>* Decyzje- Wojewody (dymek)</li> <li>* WUJA sprzeciw- zgłoszenie zamiaru budowy z projektem (dymek)</li> <li>* WUJA decyzje- pozw. odnowne (dymek)</li> <li>* WUJA podania- warunki (dymek)</li> <li>* WUJA decyzje- warunki (dymek)</li> <li>* WUJA podania- lokalizacje (dymek)</li> <li>* WUJA decyzje- lokalizacje (dymek)</li> <li>* Decyzje Samorządowego Kolegium Odwoławczego (dymek)</li> </ul> Dzierżawca ZKZL z pełną informacją w dymku <ul style="list-style-type: none"> <li>* Komunalne (dymek)</li> <li>* Tereny przy wspólnotach (dymek)</li> <li>* Wspólności (dymek)</li> <li>* Wspólnoty współwłasność (dymek)</li> <li>* Lokale SWPL (dymek)</li> </ul> Dzierżawy WGN (budynki) z pełną informacją w dymku	61/20	szukaj mniej opcji
					* Lokale SWPL (dymek) Dzierżawy WGN (budynki) z pełną informacją w dymku <ul style="list-style-type: none"> <li>* ZKZL Wspólnoty współwłasności (budynek, dymek)</li> <li>* ZKZL Komunalne (budynek, dymek)</li> <li>* ZKZL Tereny przy wspólnotach (budynek, dymek)</li> <li>* ZKZL Wspólności (budynek, dymek)</li> <li>* ZKZL Lokale SWPL (budynek, dymek)</li> </ul> Inne - WUJA <ul style="list-style-type: none"> <li>* WUJA budynki mieszkalne TEST</li> </ul> Inne elementy uzbrojenia terenu <ul style="list-style-type: none"> <li>* przepusty</li> <li>* obrys osłony uzbrojenia</li> <li>* mufy</li> </ul> Komory <ul style="list-style-type: none"> <li>* komory wodociągowe</li> <li>* komory kanalizacyjne</li> <li>* komory ciepłe</li> <li>* komory gazowe</li> <li>* komory telekomunikacyjne</li> <li>* komory elektroenergetyczne</li> <li>* komory specjalne</li> </ul> Mapa zasadnicza <ul style="list-style-type: none"> <li>* Pozostałe budynki i budowle (mapa zasadnicza)</li> <li>* Elementy budynków (mapa zasadnicza)</li> <li>* Budowle (mapa zasadnicza)</li> <li>* Ogrodzenia (mapa zasadnicza)</li> <li>* Roślinność (mapa zasadnicza)</li> <li>* Drogi (mapa zasadnicza)</li> <li>* Wody (mapa zasadnicza)</li> <li>* Ukształtowanie terenu (mapa zasadnicza)</li> </ul> Przyłącza <ul style="list-style-type: none"> <li>* w-przyłącza</li> <li>* k-przyłącza</li> <li>* co-przyłącza</li> <li>* g-przyłącza</li> <li>* t-przyłącza</li> <li>* t-przyłącza - linie napowietrzne</li> <li>* e-przyłącza</li> <li>* e-przyłącza - linie napowietrzne</li> <li>* i-przyłącza</li> </ul> Sieci <ul style="list-style-type: none"> <li>* w-sieć</li> <li>* k-sieć</li> <li>* co-sieć</li> <li>* g-sieć</li> <li>* t-sieć</li> <li>* t-sieć - linie napowietrzne</li> <li>* e-sieć</li> <li>* e-sieć - linie napowietrzne</li> <li>* i-sieć</li> </ul> Stopy, latarnie i podpory linii napowietrznych <ul style="list-style-type: none"> <li>* słupy</li> <li>* latarnie</li> </ul> Sprawy rozstrzygane przez Starostę Poznańskiego <ul style="list-style-type: none"> <li>* Zwroty nieruchomości rozstrzygane przez Starostę Poznańskiego (dymek)</li> <li>* Zwroty nieruchomości (historia) rozstrzygane przez Starostę Poznańskiego (dymek)</li> </ul> Zwroty nieruchomości <ul style="list-style-type: none"> <li>* Zwroty nieruchomości z pełną informacją w dymku</li> <li>* Zwroty nieruchomości (historia) z pełną informacją w dymku</li> </ul>		mapa SIP Portal SIP: <a href="#">s1d-zborcza</a> <a href="#">OpenStreetMap</a> mapa Google Maps: <a href="#">mapa satelita</a>

widoczne linki pozwalają na pobranie plików KML - wymagana autoryzacja.



2.2.2.17.32.14.1.14. Ewidencja Gruntów i Budynków ZGIKM GEOPOZ - budynki ewidencyjne

Ewidencja Gruntów i Budynków ZGIKM GEOPOZ - budynki ewidencyjne Krzyżstof Cybulski ESRI - umowa 01.12.2017r. (ESRI2017) Powrót do strony głównej

zmień styl: **standard** wydruk

OBJECTID  
ZMI\_R\_ID  
RFUN\_ID  
STATUS\_OP  
RKON\_ID

RDACH\_ID  
RSTROP\_ID  
OBR\_ID  
J\_R\_ID  
NIER\_ID

NR  
KARTOTEKA\_LOK  
NAZWA  
ROK\_BUD  
ROK\_REH

ROK\_ROZB  
POWZ  
POWU\_LOK  
POWU\_INN  
KUBATURA

LKON\_N  
LKON\_P  
NR\_REJ\_ZAB  
PKOB\_ID  
ZRODLO\_INS

UWAGI  
DTW  
SDE\_ID  
J\_R\_BUD\_ID  
LOK\_WSPOL  
ZMI\_ID  
POW\_UZYT\_LOK  
POW\_UZYT\_POMP  
SE\_ANN0\_CAD\_DATA  
ID

ZMI\_ID  
RFUN\_NAZWA  
RFUN\_OZN  
STATUS  
RFUN\_mies.opcj

1 od 1 (100980-liczba znalezionych budynków ewidencyjnych)

Ewidencja Gruntów i Budynków ZGIKM GEOPOZ - budynki ewidencyjne	
w poziomie	
OBJECTID	3244
ZMI_R_ID	
RFUN_ID	1
STATUS_OP	wybudowany
RKON_ID	1
RDACH_ID	
RSTROP_ID	
OBR_ID	3
J_R_ID	3914
NIER_ID	
NR	05.25/2.1
KARTOTEKA_LOK	84
NAZWA	
ROK_BUD	99/01/01 00.00.00.000000
ROK_ROZB	
POWZ	385
POWU_LOK	1358.4
POWU_INN	170.3
KUBATURA	
LKON_N	5
LKON_P	1
NR_REJ_ZAB	
PKOB_ID	3
ZRODLO_INS	
UWAGI	wykaz samodzi. lokali zm. 9/14/6/1/2010
DTW	17/03/30 15.47:19.000000
SDE_ID	3244
J_R_BUD_ID	140302
LOK_WSPOL	0
ZMI_ID	4296348
POW_UZYT_LOK	1065.5
POW_UZYT_POMP	188.1
SE_ANN0_CAD_DATA	
ID	3244
RFUN_NAZWA	budynki mieszkalne
RFUN_OZN	m
STATUS	1342997

mapa SIP  
Portal SIP: std.zbiorcza  
OpenStreetMap: mapa  
Google Maps: mapa satellite




mapa SIP  
Portal SIP: std.zbiorcza  
OpenStreetMap: mapa  
Google Maps: mapa satellite

2.2.2.17.32.14.1.15. Ewidencja Gruntów i Budynków ZGIKM GEOPOZ - działki leśne

Ewidencja Gruntów i Budynków ZGIKM GEOPOZ - działki leśne Krzyżstof Cybulski ESRI - umowa 01.12.2017r. (ESRI2017) Powrót do strony głównej

zmień styl: **standard** wydruk

1 od 1 (1530-liczba znalezionych działek leśnych)

ID	OBR	OBR_AKK_DG	POLE	LS	E_LS	TYP	IKONA	DYMEK	DYMEK_WLAD	POWIERZENIE	
3336	61	61/26/6/2 EGIB	4.1884	0.0000	4.1884	MP		Miasto Poznań,	- Rodz. upraw.: Gospodarowanie zasobem nieruchomości SP oraz gminnym powiatowymi i wojewódzkimi zasobami nieruchomości,	GN-XX 6845.2.25.2013 powierzone Zakładowi Lasów Poznańskich 2013-04-11	mapa SIP Portal SIP: std.zbiorcza OpenStreetMap: mapa Google Maps: mapa satellite
4100	61	61/26/6/1 EGIB	1.8360	0.0000	1.8360	MP		Miasto Poznań,	- Rodz. upraw.: Gospodarowanie zasobem nieruchomości SP oraz gminnym powiatowymi i wojewódzkimi zasobami nieruchomości,	GN-XX 6845.3.25.2013 powierzone Zakładowi Lasów Poznańskich 2013-04-11	mapa SIP Portal SIP: std.zbiorcza OpenStreetMap: mapa Google Maps: mapa satellite
10818	60	60/18/13/1 EGIB	5.8945	5.4483	0.0000	SP		Skarb Państwa,	- Rodz. upraw.: Gospodarowanie zasobem nieruchomości SP oraz gminnym powiatowymi i wojewódzkimi zasobami nieruchomości,	Regionalny Zarząd Gospodarki Wodnej w Poznaniu Wykaz o oddanie nieruchomości w t/wyży zarząd 2011-09-19	mapa SIP Portal SIP: std.zbiorcza OpenStreetMap: mapa Google Maps: mapa satellite

## 2.2.2.17.32.14.1.16. Ewidencja Gruntów i Budynków ZGIKM GEOPOZ - nowe, testowane rodzaje własności i władania

Ewidencja Gruntów i Budynków ZGIKM GEOPOZ - nowe, testowane rodzaje własności i władania Powrót do strony głównej

jQuery EDYTUJ USŁUGĘ Ewidencja Gruntów i Budynków ZGIKM GEOPOZ - nowe, testowane rodzaje własności i władania  
SIP\_EWIDENCJA\_V\_SZRAW\_TEST  
brak zmiennej \$klucz - sortowanie może działać niepoprawnie

zmień styl  
standard  
wydruk

od 1 (398-liczba znalezionych rodzajów własności i władania)

Ewidencja Gruntów i Budynków ZGIKM GEOPOZ - nowe, testowane rodzaje własności i władania							
IKONA IKONA zmień komentarz	DYMEK DYMEK zmień komentarz	DYMEK_WLAD DYMEK_WLAD zmień komentarz	LICZBA LICZBA zmień komentarz	KOLOR KOLOR zmień komentarz	SZRABEWA SZRABEWA zmień komentarz	STATUS STATUS zmień komentarz	
	Agencja Nieruchomości Rolnych - ANR, prawo związane. Osoba fizyczna legitymująca się obywatelstwem polskim.	-	3	11075583	*5132	OK	
	Gmina lub związek międzygminny.	- Rodz. upraw.: Gospodarowanie zasobem nieruchomości SP oraz gminnymi powiatowymi i wojewódzkimi zasobami nieruchomości,	10	62965	*5132	OK	
	Gmina lub związek międzygminny.	- Rodz. upraw.: Wykonywanie zadań zarządcy dróg publicznych.	2	62965	*5132	OK	
	Gmina lub związek międzygminny.	- Użytkowanie wieczyste.	6	62965	*5132	OK	
	Gmina lub związek międzygminny, Osoba fizyczna legitymująca się obywatelstwem polskim.	- Rodz. upraw.: Gospodarowanie zasobem nieruchomości SP oraz gminnymi powiatowymi i wojewódzkimi zasobami nieruchomości,	1	62965	*5132	OK	

## 2.2.2.17.32.14.1.17. Ewidencja Gruntów i Budynków ZGIKM GEOPOZ - obiekty zarejestrowane w zmianach

Ewidencja Gruntów i Budynków ZGIKM GEOPOZ - obiekty zarejestrowane w zmianach Krzyżof Cymbalski ESRI - umowa 01.12.2017r. (ESRI2017) Powrót do strony głównej

zmień styl: standard wydruk

od 1 (2332038-liczba znalezionych obiektów w zmianach)

Ewidencja Gruntów i Budynków ZGIKM GEOPOZ - obiekty zarejestrowane w zmianach							
OBJECTID	O_NNR	ZMIANA_ROK	ZMIANA_NR	OBIEKT	ID_DZIAŁKA	ID_BUDYNEK	ID_LOKAL
10/2003/1	10	2003	1	działka 10/28/11	mapa SIP Portal SIP: stł zbiorcza OpenStreetMap: mapa Google Maps: mapa satelita		
10/2003/1	10	2003	1	działka 10/28/10	mapa SIP Portal SIP: stł zbiorcza OpenStreetMap: mapa Google Maps: mapa satelita		
10/2004/1	10	2004	1	działka 10/10/4/25	mapa SIP Portal SIP: stł zbiorcza OpenStreetMap: mapa Google Maps: mapa satelita		
10/2004/10	10	2004	10	działka 10/18/2/55			
10/2004/10	10	2004	10	działka 10/18/2/4			
10/2004/10	10	2004	10	działka 10/18/2/44	mapa SIP Portal SIP: stł zbiorcza OpenStreetMap: mapa Google Maps: mapa satelita		
10/2004/10	10	2004	10	działka 10/18/2/46	mapa SIP Portal SIP: stł zbiorcza OpenStreetMap: mapa Google Maps: mapa satelita		
10/2004/10	10	2004	10	działka 10/18/2/50	mapa SIP Portal SIP: stł zbiorcza OpenStreetMap: mapa Google Maps: mapa satelita		

## 2.2.2.17.32.14.1.18. Ewidencja Gruntów i Budynków ZGIKM GEOPOZ - rodzaje władania (WEGA)

Ewidencja Gruntów i Budynków ZGIKM GEOPOZ - rodzaje władania (WEGA) Powrót do strony głównej

jQuery EDYTUJ USŁUGĘ Ewidencja Gruntów i Budynków ZGIKM GEOPOZ - rodzaje władania (WEGA)  
SIP\_EWIDENCJA\_V\_SIP\_WEGA\_RODZAJ\_WLADANIA

zmień styl  
standard  
wydruk

od 1 (10-liczba znalezionych rodzajów władania)

Ewidencja Gruntów i Budynków ZGIKM GEOPOZ - rodzaje władania (WEGA)										
ID ID zmień komentarz	IKONA IKONA zmień komentarz	KOD KOD zmień komentarz	NAZWA NAZWA zmień komentarz	SYMBOL SYMBOL zmień komentarz	LP LP zmień komentarz	DATA_AKTU_WEGA DATA_AKTU_WEGA zmień komentarz	SZRABURA SZRABURA zmień komentarz	DATA_AKTU_SIP DATA_AKTU_SIP zmień komentarz	WAGA WAGA zmień komentarz	STATUS STATUS zmień komentarz
1		1	Użytkowanie wieczyste	uw	1	16/04/27	*5121	16/04/27	102	1
2		2	Trwały zarząd	tza	2	16/04/27	*5111	16/04/27	103	1
3		3	Rodz. upraw.: Wykonywanie praw własności Skarbu Państwa i innych praw rzeczowych (np. przez AWRSP, WAM, AMW)	wy	5	16/04/27	*5113	16/04/27	109	1
4		4	Rodz. upraw.: Gospodarowanie zasobem nieruchomości SP oraz gminnymi powiatowymi i wojewódzkimi zasobami nieruchomości	gp	3	16/04/27	*5113	16/04/27	110	1
5		5	Użytkowanie	uz	5	16/04/27	*5113	16/04/27	105	1
6		6	Użytkowanie wieczyste	uw	4	16/04/27	*5121	16/04/27	104	1

## 2.2.2.17.32.14.1.19. Ewidencja Gruntów i Budynków ZGIKM GEOPOZ - władający osoby prawne

Ewidencja Gruntów i Budynków ZGIKM GEOPOZ - władający osoby prawne Krzyżstof Cymbalski ESRI - umowa 01.12.2017r. (ESRI2017) Powrót do strony głównej

zmień styl: **standard** wydruk

1-1 od 1 (22149-liczba znalezionych władających)

Ewidencja Gruntów i Budynków ZGIKM GEOPOZ - władający osoby prawne								
id działki	nr działki	sposób prezentacji na mapie	rodzaj własności	władający	status władającego	rodzaj władania	powierzchnia	mapa
93462	01/01/10		Województwo	Zarząd Województwa Wielkopolskiego	Zarząd województwa	- Rodz. upraw: Gospodarowanie zasobem nieruchomości SP oraz gminnymi powiatowymi i wojewódzkimi zasobami	9	mapa SIP Portal SIP: sld zbiorcza OpenStreetMap: mapa Google Maps: mapa satelita
137801	01/01/12		Miasto Poznań	UNILEVER POLSKA Spółka Akcyjna	Spółka handlowa będąca cudzoziemcem	- Użytkowanie wieczyste	20914	mapa SIP Portal SIP: sld zbiorcza OpenStreetMap: mapa Google Maps: mapa satelita
134819	01/01/14		Miasto Poznań	Zarząd Dróg Miejskich	Gminna jednostka organizacyjna bez osobowości prawnej	- Rodz. upraw: Wykonywanie zadań zarządcy dróg publicznych	908	mapa SIP Portal SIP: sld zbiorcza OpenStreetMap: mapa Google Maps: mapa satelita
113888	01/01/2/11		Skarb Państwa	SUEZ ZIELONA ENERGIA Spółka z ograniczoną odpowiedzialnością z siedzibą w Warszawie	Spółka handlowa niebędąca cudzoziemcem	- Użytkowanie wieczyste	1621	mapa SIP Portal SIP: sld zbiorcza OpenStreetMap: mapa Google Maps: mapa satelita
113891	01/01/2/12		Skarb Państwa	VEOLIA ENERGIA POZNAŃ ZEC spółka akcyjna	Spółka handlowa niebędąca cudzoziemcem	- Użytkowanie wieczyste	171	mapa SIP Portal SIP: sld zbiorcza OpenStreetMap: mapa Google Maps: mapa satelita

## 2.2.2.17.32.14.1.20. Pokaż dane KW z Centralnej Ewidencji Ksiąg Wieczystych

Usługa działa jako link do CEKW – do formularza z wypełnionym tam numerem KW.

## 2.2.2.17.32.14.1.21. Raport SIP - Baza ksiąg wieczystych - szukanie po numerze KW, właścicielu lub władającym

Funkcjonalność uruchamiana z menu pomocy aplikacji mapowej iGeoMap.

Baza Ksiąg Wieczystych ZGIKM GEOPOZ - szukanie po numerze KW, właścicielu lub władającym Krzyżstof Cymbalski ESRI - umowa 01.12.2017r. (ESRI2017) Powrót do strony głównej

Stan ewidencji gruntów i budynków aktualny na 19-01-2018 16:20:11 (EGiB dane opisowe), 22-01-2018 16:05:03 (EGiB dane graficzne) na podstawie bazy WEGA - Uwaga! W związku z aktualną procedurą pozyskania danych ewidencyjnych nie mogą one być obecnie traktowane jako wiarygodny dokument w postępowaniu administracyjnym.

Podaj numer **KSIĘGI WIECZYTEJ**

szukanie po numerze działki  
szukanie po podmiocie (właśc. lub wład.)  
księgi z prawem zabudowy

Podaj numer sprawy którą prowadzisz - **argument wymagany**:

ignoruj w szukaniu numer sądu i sumę kontrolną (help):

WŁAŚCICIELE:		WŁADAJĄCY:	
Właściciel	Adres	Rodzaj	Władający

DZIAŁKI:		
Numer KW	Działka	Powierzchnia
	suma powierzchni w podanej księdze	0.0000 ha
	liczba znalezionych działek w podanej księdze	0

czas dostępu do bazy: 1.782684 sec

Na podstawie danych SIT nr ewidencyjny 30.0001.2006 hel/p Projekt graficzny i wykonanie: System Informacji Przestrzennej ZGIKM GEOPOZ	Dokument do użytku wewnętrznego w Jednostka organizacyjna (nazwa): ESRI - umowa 01.12.2017r. (ESRI2017) Sporządził(a): Data 22-01-2018 16:11:11
--	---

## 2.2.2.17.32.14.1.22. Raport SIP - EGIB Statusy osób SIP

Raport SIP zawierający legendę dla statusów osób z SIP.

Ewidencja Gruntów i Budynków ZGiKM GEOPOZ - słownik statusów osób (SIP) Krzysztof Cybulski ESRI - umowa 01.12.2017r. (ESRI2017) [Powrót do strony głównej](#)

zmień styl:  
**standard**  
 wydruk  
 statusy osób w WEDZE  
 rodzaje władania w WEDZE  
 rodzaje własności i władania działek

od 1 (9-liczba znalezionych grup statusów)

Ewidencja Gruntów i Budynków ZGiKM GEOPOZ - słownik statusów osób (SIP)							
OBJECTID	IKONA	SYMBOL	NAZWA	KOLOR	SZRAFURA	WAGA	
3		mp statusy osób w WEDZE	Miasto Poznań	62965		1	
9		jedn_samorz statusy osób w WEDZE	Inne samorządy i jednostki samorządowe	62965	*5132	2	
4		sp statusy osób w WEDZE	Skarb Państwa	11075583		4	
10		jedn_sp statusy osób w WEDZE	Jednostki Skarbu Państwa	11075583	*5132	5	
2		kościoly statusy osób w WEDZE	Kościoly lub związki wyznaniowe	16777128	*5123	11	
5		spoldzielnie statusy osób w WEDZE	Spółdzielnie	16777128	*5124	12	
1		inne_instytucje statusy osób w WEDZE	Inne, instytucje, przedsiębiorstwa, towarzystwa	16777128	*5126	13	

## 2.2.2.17.32.14.1.23. Raport SIP - Księgi wieczyste w migracji

Funkcjonalność uruchamiana z menu pomocy aplikacji mapowej iGeoMap.

Niniejsza strona zawiera wykaz ksiąg wieczystych które zostały ujawnione w strukturze księgi wieczystej prowadzonej w systemie informatycznym

Podaj numer księgi (stary numer)

---

wybrano księge nr **O2P/00072337/7 0060.AR\_17**  
 pokaz dane księgi nr O2P/00072337/7 0060.AR\_17 z bazy Ewidencji Gruntów

---

0 - liczba znalezionych ksiąg o podanych parametrach  
 226247 - liczba wszystkich ksiąg w bazie (143961 w wydziale PO1P, 82286 w wydziale PO2P)  
 czas dostępu do bazy: 2.952193 sec

W związku z przeniesieniem usług do nowej bazy ORACLE, dane w nich przedstawiane mogą być nieaktualne i niekompletne. Przeszczamy użytkowników SIP za utrudnienia w pracy. [Patrz wykaz zmian dotyczących przenoszenia tych usług](#)

Na podstawie danych SIT nr ewidencyjny 30.0001.2006  
 Projekt graficzny i wykonanie:  
 Biuro ds. Systemu Informacji Przestrzennej ZGiKM GEOPOZ

Dokument do użytku wewnętrznego w  
 (Jednostka organizacyjna/Wydział)  
 Sporządził(a)  
 data 22-01-2018 16:13:07



2.2.2.17.32.14.1.24. Raport SIP - ZGiKM numery i nazwy obrębów, liczba mieszkańców

← → \* http://10.168.250.3/help/help\_obreby\_numery\_mieszk.php 🔍 ↻ \* wykaz obrębów \* ZGiKM GEOPOZ

© ZGiKM GEOPOZ 2003-2018 Dane tylko do użytku wewnętrznego! zmień styl: **standard** wydruk



### ZGiKM GEOPOZ - numery i nazwy obrębów, liczba mieszkańców

obręb numer	nazwa obrębu	
<b>DELEGATURA NOWE MIASTO (30.64.04.9)</b>		
01	GLÓWNA	struktura wiekowa z podziałem na płeć liczba mieszkańców
02	GLÓWIENIEC	struktura wiekowa z podziałem na płeć liczba mieszkańców
03	KOMANDORIA	struktura wiekowa z podziałem na płeć liczba mieszkańców
04	ŚRÓDKA	struktura wiekowa z podziałem na płeć liczba mieszkańców
05	RATAJE	struktura wiekowa z podziałem na płeć liczba mieszkańców
06	ZEGRZE	struktura wiekowa z podziałem na płeć liczba mieszkańców
07	CHARTOWO	struktura wiekowa z podziałem na płeć liczba mieszkańców

2.2.2.17.32.14.1.25. Raport SIP - Zestawienie z danymi osobowymi

ZESTAWIENIE z danymi osobowymi Krzysztof Cymbalski ESRi - umowa 01.12.2017r. (ESRi2017) Powrót do strony głównej

pokaz listę numerów obrębów  
 sprawdź działkę 11/05/35/5 w bazie:  
 EWIDENCJA GRUNTÓW ZWIROTÓW ZBYCIA KOMUNALIZACJI ŚRODKÓW TRWAŁYCH DZIERŻAW PODATKOWEJ WUSA PINB ZESTAWIENIE HISTORIA WIDOK PLAN

Stan ewidencji gruntów i budynków aktualny na 10-01-2018 21:00:03 (EGiB dane opisowe) 11-01-2018 16:05:03 (EGiB dane graficzne) na podstawie bazy WEGA - Uwaga! W związku z aktualną procedurą pozyskania danych ewidencyjnych nie mogą one być obecnie traktowane jako wiążący dokument w postępowaniu administracyjnym (Z1 - Liczba niespójnych danych porządku danych opisowych i graficznych)

Wybierz bazę, która ma się pojawić w zestawieniu: Ewidencja Gruntów  Zwroty  Podatki  Komunalizacja  Działki do zbycia(WGN)  Środki trwałe(WGN)  Wieczystki (WGN)  Dzierżawy,Powierzenia,Bezumowne  ZKZL  WUSA  PINB  MKZ  MPUBKFP  WOS  ZZM,lasy  WO  EDG  GUS  Sanepid

działki sąsiadujące z działką nr 11/05/35/5: 11/06/13/1, 11/05/2/1, 11/06/14, 11/05/47, 11/05/35/1, 11/05/36, 11/05/38/9, 11/05/38/3, 11/05/38/6, 11/05/38/1, 11/05/14, 11/06/48/1, 11/05/37/1, 11/05/27/3, 11/05/38/12, 11/05/38/13, 11/05/38/11, 11/05/12, 11/03/1, 11/03/57, 11/05/42/2, 11/06/2/6, 11/05/35/8, 11/05/35/7, 11/05/38/14, 11/05/48/1, 11/05/48/3, 11/06/2/5, pozostaw listę działek sąsiadujących z działką 11/05/35/5:

Identyfikator działki (obr/ark/dz) 11/05/35/5  
 numer sprawy którą prowadzisz - argument wymagany! 1

#### ZESTAWIENIE DANYCH DOTYCZĄCYCH DZIAŁKI 11/05/35/5 NA PODSTAWIE BAZ URZĘDU MIEJSKIEGO

GRUNT		Ewidencja Działalności Gospodarczej		Urząd Statystyczny	Sanepid	Miejski Konserwator Zabytków	Miejska Pracownia Urbanistyczna	
<b>Ewidencja Gruntów</b> ostatnia zmiana zarejestrowana w EG: 2016-11-25 Nr KW: POZP/00009439/0 Obr./ark./dz.: 11/05/35/5 Punkty adresowe: Starolecka 57, Starolecka 57a, Starolecka 57b, Starolecka 57c Położenie: ul. Starolecka 57, ul. Starolecka 57a, ul. Starolecka 57b, ul. Starolecka 57c Pow. działki: 48054 m <sup>2</sup> B - 1368 m <sup>2</sup> B - 614 m <sup>2</sup> Bi - 52 m <sup>2</sup> dr - 3842 m <sup>2</sup> Tk - 80 m <sup>2</sup> Tk - 42098 m <sup>2</sup> Jedn. rejestrowa: G54		<b>Ewidencja Działalności Gospodarczej</b> UWAGA! Dane archiwalne (18 11 2011) - baza została przesłana do Centralnej Bazy Działalności Gospodarczej i nie jest już dostępna dla SIP "KSIĘGARNIA M & M" POZNAŃ, STAROLECKA 57 STAROLECKA 57 47.19.2 - Pozostała sprzedaż detaliczna prowadzona w niespełnionych sklepach 47.01.2 - Sprzedaż detaliczna kafelek prowadzona w wyspecjalizowanych sklepach 47.83.2 - Sprzedaż detaliczna nagłań ożywkowych i audiolowalnych prowadzona w wyspecjalizowanych sklepach 47.78.2 - Sprzedaż detaliczna pozostałych nowych wyrobów prowadzona w wyspecjalizowanych sklepach 47.85.2 - Sprzedaż detaliczna gier i zabawek prowadzona w wyspecjalizowanych sklepach 47.82.2 - Sprzedaż detaliczna gazek i artykułów słodzonych prowadzona w wyspecjalizowanych sklepach KWIACIARNIA BARBARA		punkty sprzedaży alkoholi (aktualizacja bazy SIP: 2018-01-03 18-10-00) odśwież dane firma/adres "DANUSIA MINI MARKET" STAROLECKA 57 61-361 POZNAŃ miejsce prowadzenia sprzedaży Mini Market "Danusia" STAROLECKA 57 A B C od 2016-05-31 do 2016-05-31 od 2016-05-31 do 2020-05-31 od 2016-05-31 do 2020-05-31	61-301 POZNAŃ, POZNAŃ UL. STAROLECKA 57 PODMIOT AKTYWNY - PROWADZĄCY DZIAŁALNOŚĆ 4916Z - Działalność agentów zajmujących się sprzedażą wyrobów tekstylnych, odzieży, wyrobów futrzanskich, obuwia i artykułów skórzanych RENATA BEJBERT USŁUGI KRAWIECKIE REGON:3011739600000 61-301 POZNAŃ, POZNAŃ UL. STAROLECKA 57 PODMIOT AKTYWNY - PROWADZĄCY DZIAŁALNOŚĆ 9202Z - Naprawa pozostałych artykułów użytku osobistego i domowego JACARNT JACEK BZKOWSKI REGON:6382847700000 61-301 POZNAŃ, POZNAŃ UL. STAROLECKA 57B lokal 2 PODMIOT AKTYWNY -	nie figuruje	nie figuruje	plan zagospodarowania w opracowaniu III Ranga Komunikacyjna odcinek pokonduowy L/530/IV/04, z dnia 20.07.2004r. 4.8351 ha (pow.miejst.) 99.95% pow. działki Biuro Koordynacji Projektów i Rewitalizacji Miasta nie figuruje
Badano występowanie prawa zabudowy zapisanego w odrębnej księdze wieczystej (na podstawie danych SIP): status: odstępiono od badania KW działka z prawem zabudowy: ? KW przed migracją: KW po migracji: data wygaśnięcia prawa zabudowy: uwagi: login: data ostatniej aktualizacji: 27-02-2014								

ZDM b.d.	Wydział Ochrony Środowiska wnioski, decyzje środowiskowe (aktualizacja bazy SIP: 2018-01-03 18-10-02) <a href="#">odśwież dane</a>	Zakład Lasów Poznańskich nie figuruje
	wnioski o wydanie decyzji, zezwolenia na usuwanie drzew i krzewów numer karty: 34735 LOTUS numer sprawy OS-III.6131.1.1105.2012 data: 10-08-2012	
	opis wydanie zezwolenia na usunięcie drzew nieruchomości Obręb Starolejka, ark. 5, dz. 35/5	
	decyzje, zezwolenia na usuwanie drzew i krzewów numer karty: 35733 LOTUS numer sprawy OS-III.6131.1.1105.2012 data: 11-10-2012	
	opis decyzja zezwalająca na usunięcie drzew z terenu decyzja zezwalająca na usunięcie drzew nieruchomości Obręb Starolejka, ark. 05, dz. 35/5	
	wnioski o wydanie decyzji, zezwolenia na usuwanie drzew i krzewów numer karty: 38601 LOTUS numer sprawy data: 17-05-2013	
	opis wydanie zezwolenia na usunięcie drzew i krzewów nieruchomości Obręb Starolejka, ark. 12, dz. 5, ark. 08, dz. 8, ark. 05, dz. 47, 35/5, ark. 03, dz. 1, 70/2; Obręb Debiec, ark. 18, dz. 9, 7, 5, 4, 3, 1/3, ark. 04, dz. 2/9	

Zestawienie dla innej działki

ZESTAWIENIE DANYCH DOTYCZĄCYCH DZIAŁKI 20/24/58/4 NA PODSTAWIE BAZ URZĘDU MIEJSKIEGO																																							
GRUNT																																							
Ewidencja Gruntów ostatnia zmiana zarejestrowana w EG: 2013-11-14	Ewidencja Działalności Gospodarczej działalność gospodarcza UWAŻANI Dane archiwalne (18-11-2011) - baza została przeniesiona do Centralnej Bazy Działalności Gospodarczej i nie jest już dostępna dla SIP	Urząd Statystyczny nie figuruje	Sanepid nie figuruje	Miejski Konserwator Zabytków nie figuruje	Miejska Pracownia Urbanistyczna plan zagospodarowania Otoczenie Jeziora Rusalka - TZ 0.0826 ha (pow. całkowita) 5.87% pow. działki	ZDM b.d.	Wydział Ochrony Środowiska wnioski, decyzje środowiskowe (aktualizacja bazy SIP: 2018-01-21 18-10-01) <a href="#">odśwież dane</a>	Zakład Lasów Poznańskich wydzielenie h D-STAN JS (wiek 20-100), pow. 8.13ha (na podstawie zatwierdzonego planu urządzenia lasu dla Lasów Komunalnych Miasta Poznania na lata 2013 - 2012 Zakład Lasów Poznańskich)	<table border="1"> <tr> <td>Nr KW:</td> <td>PO1P0010084714</td> <td>Nie figur.</td> <td>b.d.</td> </tr> <tr> <td>Obr./ark./dz.:</td> <td>20/24/58/4</td> <td>Nie figur.</td> <td>b.d.</td> </tr> <tr> <td>Punkty adresowe:</td> <td>Nie figur.</td> <td>Nie figur.</td> <td>b.d.</td> </tr> <tr> <td>Położenie:</td> <td>-</td> <td>Nie figur.</td> <td>b.d.</td> </tr> <tr> <td>Pow. działki:</td> <td>13363 m<sup>2</sup></td> <td>Nie figur.</td> <td>b.d.</td> </tr> <tr> <td>Klasouzytek:</td> <td>Tk - 13363 m<sup>2</sup></td> <td>Nie figur.</td> <td>b.d.</td> </tr> <tr> <td>Jedn. rejestrowa</td> <td>G37</td> <td></td> <td></td> </tr> </table>			Nr KW:	PO1P0010084714	Nie figur.	b.d.	Obr./ark./dz.:	20/24/58/4	Nie figur.	b.d.	Punkty adresowe:	Nie figur.	Nie figur.	b.d.	Położenie:	-	Nie figur.	b.d.	Pow. działki:	13363 m <sup>2</sup>	Nie figur.	b.d.	Klasouzytek:	Tk - 13363 m <sup>2</sup>	Nie figur.	b.d.	Jedn. rejestrowa	G37		
Nr KW:	PO1P0010084714	Nie figur.	b.d.																																				
Obr./ark./dz.:	20/24/58/4	Nie figur.	b.d.																																				
Punkty adresowe:	Nie figur.	Nie figur.	b.d.																																				
Położenie:	-	Nie figur.	b.d.																																				
Pow. działki:	13363 m <sup>2</sup>	Nie figur.	b.d.																																				
Klasouzytek:	Tk - 13363 m <sup>2</sup>	Nie figur.	b.d.																																				
Jedn. rejestrowa	G37																																						
<table border="1"> <thead> <tr> <th colspan="12">WYSTĘPOWANIE PRZED ZABUDOWĄ</th> </tr> <tr> <th>status</th> <th>działka z prawem zabudowy</th> <th>KW przed migracją</th> <th>KW po migracji</th> <th>data wygasnięcia prawa zabudowy</th> <th>uwagi</th> <th>login</th> <th>data ostatniej aktualizacji</th> </tr> </thead> <tbody> <tr> <td>odstąpiono od badania</td> <td>?</td> <td></td> <td></td> <td></td> <td></td> <td>micwas</td> <td>25-03-2014</td> </tr> </tbody> </table>												WYSTĘPOWANIE PRZED ZABUDOWĄ												status	działka z prawem zabudowy	KW przed migracją	KW po migracji	data wygasnięcia prawa zabudowy	uwagi	login	data ostatniej aktualizacji	odstąpiono od badania	?					micwas	25-03-2014
WYSTĘPOWANIE PRZED ZABUDOWĄ																																							
status	działka z prawem zabudowy	KW przed migracją	KW po migracji	data wygasnięcia prawa zabudowy	uwagi	login	data ostatniej aktualizacji																																
odstąpiono od badania	?					micwas	25-03-2014																																

WŁAŚCICIELE						
Ewidencja Gruntów kontrola spójności EG/EP po numerze PESEL/REGION: kolor żółty - brak PESEL/REGIONU w EG kolor czerwony - brak podmiotu w Ewidencji Podatkowej	Ewidencja Podatkowa (aktualizacja bazy SIP: 2018-01-21 18-10-01) <a href="#">odśwież dane</a> kontrola spójności EG/EP po numerze PESEL/REGION: kolor żółty - brak PESEL/REGIONU w EP kolor czerwony - brak podmiotu w Ewidencji Gruntów	WSO	MOPR	Wydz. Gosp. Nieruchomościami (działki do zbycia/komunalizacji, środki trwałe)		
Właściciel:	Skarb Państwa	Nie figur.	b.d.	Działki przeznaczone do zbycia	Komunalizacja	Środki Trwałe - grunty (wersja testowa) (aktualizacja bazy SIP: 2018-01-21 18-10-01) <a href="#">odśwież dane</a>
Adres:	brak adresu			Nie figur.	Nie figur.	Nie figur.

UŻYTKOWNICY WIECZYŚCI							
Ewidencja Gruntów kontrola spójności EG/EP po numerze PESEL/REGION: kolor żółty - brak PESEL/REGIONU w EG kolor czerwony - brak podmiotu w Ewidencji Podatkowej	Ewidencja Podatkowa (aktualizacja bazy SIP: 2018-01-21 18-10-01) <a href="#">odśwież dane</a> kontrola spójności EG/EP po numerze PESEL/REGION: kolor żółty - brak PESEL/REGIONU w EP kolor czerwony - brak podmiotu w Ewidencji Gruntów	WSO	MOPR	Wydz. Gosp. Nieruchomościami (użytkownicy wieczysti)	Ewidencja Dział. Gospodarczej	MOPR	
Nie figuruje	Nie figur.			Postępowania uwłaszczeniowe prowadzone przez Wojewodę Postępowanie uwłaszczeniowe prowadzone przez Wojewodę, data 11/06/2011, wnioskodawca PKP S.A. w Poznaniu, działka nr 20/24/58/4, tryb regulacji art. 24 i 35 ustawy o komercjalizacji, restrukturyzacji i prywatyzacji przedsiębiorstwa państwowego "Polskie Koleje Państwowe", etap regulacji postępowanie wyjaśniające, wprowadz. import Użytkownicy wieczysti MP, osoby fizyczne: (aktualizacja bazy SIP: 2018-01-21 18-10-02) <a href="#">odśwież dane</a> Nie figur. Użytkownicy wieczysti MP, osoby prawne: Uwaga! Dane archiwalne z 03.02.2009 - w trakcie przeniesienia do bazy ORACLE Nie figur. Użytkownicy wieczysti SP, osoby fizyczne: (aktualizacja bazy SIP: 2018-01-21 18-11-26) <a href="#">odśwież dane</a> Nie figur. Użytkownicy wieczysti SP, osoby prawne: (aktualizacja bazy SIP: 2018-01-21 18-11-26) <a href="#">odśwież dane</a> Nie figur.	b.d.	b.d.	b.d.



WŁADAJĄCY											
Ewidencja Gruntów	Ewidencja Podatkowa (aktualizacja bazy SIP: 2018-01-21 18-10-01) odśwież dane	Zwroty	Wydział Gospodarowania Nieuchomościami			Zarząd Komunalnych Zasobów Lokalowych	ZDM	Zarząd Zieleni Miejskiej	POSIR	POZSERVIS	
kontrola spójności EGIEP po numerze PESEL:REGON: kolor szary - brak PESELA / REGIONU w EG kolor czerwony - brak podmiotu w Ewidencji Podatkowej	kontrola spójności EGIEP po numerze PESEL:REGON: kolor szary - brak PESELA / REGIONU w EP kolor czerwony - brak podmiotu w Ewidencji Gruntów		Dzierżawy graniczne (raport powstał w wyniku przecięcia działek z gromadziem dzierżaw WGN, może zawierać dzierżawy z sąsiednią lub niemieszającą się działką)	Prawa do nieruchomości	Użytkownicy bezumowni	Deklaracja podatkowa WGN <small>Nie podstawie danych z dnia 2013-01-27 opublikowano...</small> pow. zadeklarowana 13363 m <sup>2</sup> (100% pow.dz.)	Ogrody działkowe	Grupy przy budynkach wspólnot mieszkaniowych	Dzierżawy	Dzierżawy	Dzierżawy
Status: Rodz. upraw: Gospodarzenie zasobem nieruchomości SP oraz gromadzi zasobami i wojewódzki zasobami nieruchomości	2 - liczba znalezionych nieaktywnych podatków (władających) na działce 20/24/53/4	Nie figur.	Nie figur.	nie figur.	nie figur.	nie figur.	nie figur.	nie figur.	nie figur.	nie figur.	nie figur.
Władający: Prezydent Miasta Poznania wykonujący zadania starosty			Zasób przekazany w dzierżawę ZKZL								
Adres: 61-841 Poznań, pl. Kolegiacki 17			Nie figur.								

BUDYNKI								
Ewidencja Gruntów i Budynków	Ewidencja Podatkowa Funkcja i powierzchnia budynków dotyczących wszystkich budynków podatków	Dzierżawy lokalowe	WGN: zasób przekazany w dzierżawę ZKZL	Administrator Wspólnoty Mieszkaniowej zestawienie zawiera obecnie tylko zarządców wspólnot mieszkaniowych, w których siedziba ma Miasto Poznań.	Wydział Urbanistyki i Architektury	Powiatowy Inspektorat Nadzoru Budowlanego	Wydział Oświaty (szkoły, przedszkola)	Miejski Konserwator Zabytków
	brak budynków na działce					nie figuruje	nie figuruje	nie figuruje

Na podstawie danych SIT nr ewidencyjny 30 0001 2006  
Projekt graficzny i wykonanie:  
System Informacji Przestrzennej ZGKM GEOPOZ

Dokument do użytku wewnętrznego w (Jednostka organizacyjna/Wydział) ESRI - umowa 01.12.2017r. ESRZ017 Sporządził: [imię] Data 22-01-2018 14:49:44

2.2.2.17.32.14.1.26. Raport SIP - liczba mieszkańców

Odpowiednik do raportu: WSOiUK - liczba mieszkańców.

2.2.2.17.32.14.1.27. Raport SIP - struktura wiekowa z podziałem na płeć

Odpowiednik do raportu: WSOiUK - liczba mieszkańców.

2.2.2.17.32.14.1.28. Raport SIP - zestawienie dla działki bez danych osobowych

**ZESTAWIENIE bez danych osobowych**

Stan ewidencji gruntów i budynków aktualny na 02-01-2018 23:06:57 (EGiB dane opisowe), 04-01-2018 16:05:02 (EGiB dane graficzne) na podstawie bazy WEGA - Uwaga! W związku z aktualną procedurą pozyskania danych ewidencyjnych nie mogą one być obecnie traktowane jako wiążący dokument w postępowaniu administracyjnym.

Wybierz bazę, która ma się pojawić w zestawieniu: Ewidencja Gruntów  Zwroty  Podatki  Komunalizacja  Dzierżawy, Powierzenia, Bezumowne  ZKZL  WUia  PINB  MKZ  MPU, BKP  WOS  ZZM, lasy  WO  EDG  GUS  Sanepid

działki sąsiadujące z działką nr 61/13/28: 61/13/30, 61/13/51/1, 61/13/29, 61/13/51/3, 61/13/26, 61/13/144,

pozostaw listę działek sąsiadujących z działką 61/13/28:

Podaj identyfikator działki (obr/ark/dz) [61/13/28]

---

**ZESTAWIENIE DANYCH DOTYCZĄCYCH DZIAŁKI 61/13/28 NA PODSTAWIE BAZ URZĘDU MIEJSKIEGO**

GRUNT		Ewidencja Działalności Gospodarczej		Urząd Statystyczny	Sanepid	Miejski Konserwator Zabytków	Miejska Pracownia Urbanistyczna	ZDM	Wydział Ochrony Środowiska	Zakład Lasów Poznańskich
Ewidencja Gruntów (ostatnia zmiana zarejestrowana w EG: 2016-09-29)	Ewidencja Podatkowa (aktualizacja bazy SIP: 2018-01-03 18-10-06) odśwież dane	działalność gospodarcza (UWAGA! Dane archiwalne (18 11 2011) - baza została przeniesiona do Centralnej Bazy Działalności Gospodarczej i nie jest już dostępna dla SIP)	punkty sprzedaży alkoholi (aktualizacja bazy SIP: 2018-01-03 18-10-00) odśwież dane	nie figuruje	nie figuruje	nie figuruje	nie figuruje	b.d.	wnioski, decyzje środowiskowe (aktualizacja bazy SIP: 2018-01-03 18-10-02) odśwież dane	nie figuruje
Obrot./ark./dz.:	61/13/28	nie figur.	nie figuruje				Biurowo Koordynacji Projektów i Rewitalizacji Miasta (obszar rewitalizacji, uchwała Rady Miasta Poznania z dnia 22-11-2016 0589 ha (*pow. matemat. działki) 100% pow. działki w obszarze rewitalizacji)		b.d.	
Punkty adresowe:	nie figur.	b.d.							nie figuruje	
Położenie:	-	nie figur.								
Pow. działki:	583 m <sup>2</sup>	nie figur.								
Klasoużytek:	Bp - 583 m <sup>2</sup>	nie figur.								
Jedn. rejestrowa	G698									

WŁAŚCICIELE									
UZYTKOWNICY WIECZYŚCI									
WŁADAJĄCY									
<b>BUDYNKI</b>									
Ewidencja Gruntów i Budynków	Ewidencja Podatkowa Funkcja i powierzchnia budynków dotyczy wszystkich budynków posiadacza	Dzierżawy lokalowe	WGN: zasób przekazany w dzierżawę ZKZL	Administrator Wspólnoty Mieszkaniowej zestawienie zawiera obecnie tylko zarządców wspólnot mieszkaniowych, w których ustalił na Misio Pomoni	Wydział Urbanistyki i Architektury	Powiatowy Inspektorat Nadzoru Budowlanego nie figuruje	Wydział Oświaty (szkoły, przedszkola) nie figuruje	Miejski Konserwator Zabytków zespół zabytkowy	
brak budynków na działce				nr rejestru A239; Zespoły urbanistyczno-architektoniczne najstarszych dzielnic miasta, wpisany do rejestru 1982-10-08 0,0598 ha (pow. małałostki) 100,00% pow. działki					

## 2.2.2.17.32.14.1.29. Raport SIP - warstwy roboczej użytkownika na podstawie listy działek

Wywoływane dla działki zapisanej w warstwie roboczej lub jako funkcjonalność uruchamiana z menu pomocy aplikacji mapowej iGeoMap.

SIP - lista działek warstwy roboczej użytkownika Krzysztof Cybulski ESRI - umowa 01.12.2017r. (ESRI2017) Powrót do strony głównej

zmień styl: **standard** wydruk

Lista warstw użytkownika

ukryj szczegóły pokaż wszystkie działki

aaa  
**obszar2**

od 1 (1-liczba znalezionych działek)

SIP - lista działek warstwy roboczej użytkownika										
w pionie										
id	id warstwy	nazwa warstwy	lista działek	prezentacja graficzna na mapie	właściciel	władający	pole powierzchni działki	login	data zapisu warstwy	
153245	133380	obszar2	61/13/28 EGIB ZESTAWIENIE		Osoba fizyczna legitymująca się obywatelstwem polskim,	-	583	krzycb	2018-01-05 14:13:46	szukaj klicz się mniej opcji
			61/13/28 zapisz jako warstwę				<b>583</b>			mapa SIP Portal SIP: sid zbiorcza OpenStreetMap: mapa Google Maps: mapa satelita

od 1 (1-liczba znalezionych działek)

## 2.2.2.17.32.14.1.30. Raport SIP EGIB ZGiKM - rodzaje własności i władania działek

Przypadek użycia udostępnia raport SIP zawierający rodzaj własności, rodzaj władania, liczbę działek i sumę powierzchni.

Ewidencja Gruntów i Budynków ZGiKM GEOPOZ - rodzaje własności i władania działek Krzysztof Cybulski ESRI - umowa 01.12.2017r. (ESRI2017) Powrót do strony głównej

zmień styl: **standard** wydruk

Wynik:  
statusy osób w WEDZE  
rodzaje własności i władania  
statusy osób w SIP

od 1 (395-liczba znalezionych rodzajów własności i władania)

Ewidencja Gruntów i Budynków ZGiKM GEOPOZ - rodzaje własności i władania działek							
w pionie							
sposób prezentacji na mapie	rodzaj własności	rodzaj władania	liczba działek	suma powierzchni	kolor wypełnienia	szrafura	sprawdzenie poprawności prezentacji na mapie
	prawo związane: Skarb Państwa,	-	5	1483	11075583		OK
	Skarb Państwa,	- Rodz. upraw.: Gospodarowanie zasobem nieruchomości SP oraz gminnymi powiatowymi i wojewódzkimi zasobami nieruchomości,	3141	8269098	11075583		OK
	Skarb Państwa,	- Trwały zarząd,	673	8746145	11075583	*5111	OK
	Skarb Państwa,	- Trwały zarząd, Rodz. upraw.: Gospodarowanie zasobem nieruchomości SP oraz gminnymi powiatowymi i wojewódzkimi zasobami nieruchomości,	3	3088	11075583	*5111	OK
	Skarb Państwa,	- Zarząd,	189	12995712	11075583	*5111	OK
	Skarb Państwa,	- Rodz. upraw.: Gospodarowanie zasobem	21	32976	11075583	*5113	OK

## 2.2.2.17.32.14.1.31. Raport SIP Ewidencja Gruntów ZGiKM GEOPOZ - wykaz działek będących własnością i w władaniu Uniwersytetu im. Adama Mickiewicza w Poznaniu

Ewidencja Gruntów ZGiKM GEOPOZ - wykaz działek będących własnością i w władaniu Uniwersytetu im. Adama Mickiewicza w Poznaniu

Krzysztof Dybulski ESRI - umowa 01.12.2017r. (ESRI2017) Powrót do strony głównej

zmień styl: standard  
wynik: xls  
od 1 (402-liczba znalezionych działek)

Ewidencja Gruntów ZGiKM GEOPOZ - wykaz działek będących własnością i w władaniu Uniwersytetu im. Adama Mickiewicza w Poznaniu					
nr działki	właściciel	władający	rodzaj władania	powierzchnia działki	
52/20/06/2	Skarb Państwa	Uniwersytet im. Adama Mickiewicza w Poznaniu	Użytkowanie	1119	
52/20/06/1	Skarb Państwa	Uniwersytet im. Adama Mickiewicza w Poznaniu	Użytkowanie	147	
21/13/126/5	Skarb Państwa	Uniwersytet im. Adama Mickiewicza w Poznaniu	Użytkowanie wieczyste	72	
20/30/63/5	Skarb Państwa	Uniwersytet im. Adama Mickiewicza w Poznaniu	Użytkowanie wieczyste	3311	
20/30/55/7	Skarb Państwa	Uniwersytet im. Adama Mickiewicza w Poznaniu	Użytkowanie wieczyste	2072	
20/30/55/1	Skarb Państwa	Uniwersytet im. Adama Mickiewicza w Poznaniu	Użytkowanie wieczyste	331	
21/18/9/6/3	Miasto Poznań	Uniwersytet im. Adama Mickiewicza w Poznaniu	Użytkowanie wieczyste	115	
21/13/75/2/3	Skarb Państwa	Uniwersytet im. Adama Mickiewicza w Poznaniu	Użytkowanie wieczyste	107	
50/10/6/5	Skarb Państwa	Fundacja Uniwersytetu im. Adama Mickiewicza w Poznaniu	Użytkowanie wieczyste	8005	
50/10/6/6	Skarb Państwa	Fundacja Uniwersytetu im. Adama Mickiewicza w Poznaniu	Użytkowanie wieczyste	14771	
61/18/20/2/5	Skarb Państwa	Uniwersytet im. Adama Mickiewicza w Poznaniu	Użytkowanie wieczyste	100	
50/10/6/1	Skarb Państwa	Fundacja Uniwersytetu im. Adama Mickiewicza w Poznaniu	Użytkowanie wieczyste	3057	
50/10/6/1	Skarb Państwa	Fundacja Uniwersytetu im. Adama Mickiewicza w Poznaniu	Użytkowanie wieczyste	3057	
56/23/228/1/3	Skarb Państwa	Uniwersytet im. Adama Mickiewicza w Poznaniu	Użytkowanie wieczyste	2370	

## 2.2.2.17.32.14.1.32. Raport SIP Historia geometrii działki

sprawdź działkę 61/13/28 w bazie: EWIDENCJI GRUNTÓW ZWROTÓW ZBYCIA KOMUNALIZACJI ŚRODKÓW TRWAŁYCH DZIERŻAW PODATKOWEJ WUJIA PINI ZESTAWIENIE WIDOK PLAN

Historia geometrii działki

Podaj identyfikator działki: 61/13/28 OK

**61/13/28**

**Działka pozbawiona historii lub zmiany miała miejsce przed dniem rozpoczęcia pracy przez program WEGA.**

Na podstawie danych SIT nr ewidencyjny 30.0001.2006  
Projekt graficzny i wykonanie:  
System Informacji Przestrzennej ZGiKM GEOPOZ

Dokument do użytku wewnętrznego w  
(Jednostka organizacyjna/Wydział)  
ESRI - umowa 01.12.2017r. ESRI2017  
Sporządził(a) [imię]  
Data

sprawdź działkę 51/44/27/7 w bazie: EWIDENCJI GRUNTÓW ZWROTÓW ZBYCIA KOMUNALIZACJI ŚRODKÓW TRWAŁYCH DZIERŻAW PODATKOWEJ WUJIA PINI ZESTAWIENIE WIDOK PLAN

Historia geometrii działki

Podaj identyfikator działki: 51/44/27/7 OK

51/44/27/8 Podziały nieruchomości 2009-10-09

51/44/27/10 Podział terenów budowlanych dz.26 (26/1-26/2), dz.27/9 (27/10-27/12) ark.44 2010-11-22

51/44/27/11 Podział terenów budowlanych dz.26 (26/1-26/2), dz.27/9 (27/10-27/12) ark.44 2010-11-22

51/44/27/13 Podziały nieruchomości Poznań, ark. 44, dz. 27/12 (27/13, 27/14), Wilda,... 2012-06-14

51/44/27/14 Podziały nieruchomości Poznań, ark. 44, dz. 27/12 (27/13, 27/14), Wilda,... 2012-06-14

51/44/27/12 Podział terenów budowlanych dz.26 (26/1-26/2), dz.27/9 (27/10-27/12) ark.44 2010-11-22

51/44/27/9 Podziały nieruchomości 2009-10-09

51/44/27/7 Decyzja administracyjna Decyzja administracyjna ZG-540/4151/127/00 ZG-540/4151/127/00 2000-10-20

51/44/27/5 Transmisja danych Transmisja danych 2000-11-27

51/44/27/1 na podstawie danych SIP - wymaga weryfikacji w EGIB

51/44/27/3 na podstawie danych SIP - wymaga weryfikacji w EGIB

**LEGENDA:**  
Koloriem czerwonym opisano działki w przypadku gdy informacja o zmianie geometrii (podziale, połączeniu działki) została pozyskana na podstawie archiwalnych danych Systemu Informacji Przestrzennej i wymaga weryfikacji w Ewidencji Gruntów i Budynków ZGiKM GEOPOZ  
51/44/27/3 - ze wskazanej działki powstała inna działka, która brała udział w zmianie tworzącej działkę potomną

Na podstawie danych SIT nr ewidencyjny 30.0001.2006  
Projekt graficzny i wykonanie:  
System Informacji Przestrzennej ZGiKM GEOPOZ  
dostęp limitowany : po admin

Dokument do użytku wewnętrznego w  
(Jednostka organizacyjna/Wydział)  
Sporządził(a)  
Data

## 2.2.2.17.32.14.1.33. Raport SIP Ośrodek Dokumentacji Geodezyjnej - szczegółowy wykaz punktów granicznych

## 2.2.2.17.32.14.1.34. Raport SIP Statusy osób (WEGA)

## Raport SIP zawierający legendę dla statusów osób z WEGI

Ewidencja Gruntów i Budynków ZGIKM GEOPOZ - statusy osób (WEGA) Krzysztof Cybulski ESRI - umowa 01.12.2017r. (ESRI2017) Powrót do strony głównej

zmień styl: **standard**  
wydruk

statusy osób w SIP  
rodzaje własności i władania działek  
rodzaje władania w WEDZE

od 1 (58-liczba znalezionych statusów osób (WEGA))

Ewidencja Gruntów i Budynków ZGIKM GEOPOZ - statusy osób (WEGA)									
ID	KONA	KOD	NAZWA	LP	DATA_AKTU_WEGA	SYMBOL	DATA_AKTU_SIP	STATUS	
1		1	Osoba fizyczna legitymująca się obywatelstwem polskim	39	27-04-2016 14:35:50	prywatne	16/04/27	1	
2		2	(nieaktual.) Cudzoziemiec	38	27-04-2016 14:35:50	prywatne	16/04/27	1	
3		3	Skarb Państwa	2	27-04-2016 14:35:50	sp	16/04/27	1	
4		4	Gmina lub związek międzygminny	3	27-04-2016 14:35:50	jedn_samorz	16/04/27	1	
5		5	Sołectwo	7	27-04-2016 14:35:50	jedn_samorz	16/04/27	1	
6		6	Państwowa osoba prawna lub	15	27-04-2016	jedn_sp	16/04/27	1	

## 2.2.2.17.32.14.1.35. Raport SIP ZGIKM - punkty graniczne

Ewidencja Gruntów ZGIKM GEOPOZ - punkty graniczne Krzysztof Cybulski ESRI - umowa 01.12.2017r. (ESRI2017) Powrót do strony głównej

25-07-2011 (dane graficzne) na podstawie bazy WEGA - Uwaga! dane graficzne umieszczone w warstwach Ewidencji Gruntów z uwagi na inną datę pozyskania mogą nie być spójne z danymi opisowymi z Ewidencji Gruntów! W związku z aktualną procedurą pozyskania danych ewidencyjnych nie mogą one być obecnie traktowane jako wiążący dokument w postępowaniu administracyjnym.

Ewidencja Gruntów ZGIKM GEOPOZ - punkty graniczne - pomoc

W związku z przeniesieniem usług do nowej bazy ORACLE, dane w nich przedstawiane mogą by\_ nieaktualne i niekompletne. Przepraszamy użytkowników SIP za utrudnienia w pracy. Patrz wykaz zmian dotyczących przeniesienia tych usług

Na podstawie danych SIT nr ewidencyjny 30.0001.2006 Projekt graficzny i wykonanie: Biuro ds. Systemu Informacji Przestrzennej ZGIKM GEOPOZ	Dokument do użytku wewnętrznego w (Jednostka organizacyjna/Wydział) ESRI - umowa 01.12.2017r. (ESRI2017) Sprządzona! data 24-01-2018 15:05:13
--	---

## 2.2.2.17.32.14.1.36. Raport SIP numery i nazwy obrębów

Funkcjonalność uruchamiana z menu pomocy aplikacji mapowej iGeoMap.

**NUMERY I NAZWY OBRĘBÓW**

[pokaż strukturę wiekowa](#)

obręb numer	nazwa obrębu	
DELEGATURA NOWE MIASTO (30.64.04.9)		
01	GŁÓWNA	<input type="checkbox"/>
02	GŁOWIENIEC	<input type="checkbox"/>
03	KOMANDORIA	<input type="checkbox"/>
04	ŚRÓDKA	<input type="checkbox"/>
05	RATAJE	<input type="checkbox"/>
06	ZEGRZE	<input type="checkbox"/>
07	CHARTOWO	<input type="checkbox"/>
08	KOBYLEPOLE	<input type="checkbox"/>
09	SPLAWIE	<input type="checkbox"/>
10	KRZESINY	<input type="checkbox"/>
11	STAROLEKA	<input type="checkbox"/>
12	GLUSZYNA	<input type="checkbox"/>
13	GLUSZYNA II	<input type="checkbox"/>
14	PIOTROWO	<input type="checkbox"/>
15	KAROLIN	<input type="checkbox"/>
16	DASZEWICE	<input type="checkbox"/>
DELEGATURA JEZYCE (30.64.03.9)		
20	GOLECIN	<input type="checkbox"/>



## 2.2.2.17.32.14.1.37. Raport SIP - Baza EGIB - szukanie po numerze działki

Raport uruchamiany z warstwy:

1. Ewidencja gruntów > Działki
2. Ewidencja gruntów > Działki szrafura Raport wywoływany z menu Pomoc iGeoMap

GeoMap-szukanie po num...

(c) ZGIKM GEOPOZ 2003-2018 Dane tylko do użytku wewnętrznego!

Stan ewidencji gruntów i budynków aktualny na 02-01-2018 23:06:57 (EGIB dane opisowe), 04-01-2018 16:06:02 (EGIB dane graficzne) na podstawie bazy WEGA - Uwaga! W związku z aktualną procedurą pozyskania danych ewidencyjnych nie mogą one być obecnie traktowane jako wiążący dokument w postępowaniu administracyjnym.

[Baza Ewidencji Gruntów ZGIKM GEOPOZ - szukanie po numerze działki](#)

[pokaż listę numerów działek - pełen identyfikator OBR/ARK/DZ](#) (wykaz posortowany jest jako tekst i nr działek występują np. 1,10,11,100,2,3,4,40,41, itd.)

[pokaż listę numerów obszarów](#) (jeżeli nie znasz pełnego identyfikatora działki pozostaw odpowiednie pole poniżej puste)

Podaj identyfikator działki - nr obszaru:  nr arkusza:  nr działki:

działki sąsiadujące z działką nr 61/13/28: [61/13/30](#), [61/13/51/1](#), [61/13/29](#), [61/13/51/3](#), [61/13/26](#), [61/13/144](#).

pozostaw listę działek sąsiadujących z działką 61/13/28:  OK

---

sprawdź działkę **61/13/28** w bazie:

[ZWRÓTÓW](#) [ZBYCIA](#) [KOMUNALIZACJI](#) [ŚRODKÓW TRWAŁYCH DZIERŻAW](#) [PODATKOWEJ WUJA](#) [PINB](#) [ZESTAWIENIE](#) [HISTORIA](#) [WIDOK](#) [PLAN](#) [WYDRUK](#)

Szczegółowe dane **DZIAŁKI** nr **61/13/28**

obszar <b>WILDA</b> ark. 13 dz. 28	sekcja: <b>S1W1-59-c</b> ,	$X_{gr} = 107211$	$Y_{gr} = 26431$	<a href="#">GESUT</a>
Rada osiedla	Wilda oddział Wilda	0.0589 ha		100% pow. działki
Rada osiedla - rejon	Wilda	0.0589 ha		100% pow. działki
obszar rewitalizacji, uchwała Rady Miasta Poznania z dnia 22-11-2016		0.0589 ha (*pow. matemat. działki)		100% pow. działki w obszarze rewitalizacji
zespół zabytkowy	nr rejestru <b>A239_Zespoły urbanistyczno-architektoniczne najstarszych dzielnic miasta</b> , wpisany do rejestru 1962-10-06	0.0589 ha (pow.matemat.)*		100.00% pow. działki
*Uwaga! podane powyżej powierzchnie zostały obliczone z przecięcia obiektów z działką i mogą zawierać niespójności wynikające z różnic pomiędzy granicą działki i obiektu.				
Studium 2014 (obowiązujące od 23.09.2014 r.) - tereny funkcjonalne	E1[MW/U]	0.0589 ha (pow.orientacyjna)**		100% pow. działki
**Uwaga! podane powyżej powierzchnie przecięcia działek z elementami studium zawierają niespójności wynikające z opracowania studium na podkładzie mapy topograficznej 1:10000				
<a href="#">pokaż studium 2008</a>				
Działki przeznaczone do zbycia <a href="#">sprawdź w historii działki</a>				
Nie figur.				
Działka nie ma statusu terenu zamkniętego				

	rodzaj własności (władania), użytek	powierzchnia klasowytku (działki)	udział	status właściciela (władającego)
obszar <b>WILDA</b> ark. 13 dz. 28	Osoba fizyczna legitymująca się obywatelstwem polskim, (-)	POW: 0.0583 ha		<a href="#">pokaż dane osobowe</a>
Jedn. rejestrowa: <b>G698</b>				<a href="#">BPM</a>

zamów dokumenty w Ewidencji Gruntów w ZGIKM GEOPOZ [Uwaga! dostęp do zamawiania dokumentów Ewidencji Gruntów ZGIKM wymaga specjalnego upoważnienia.](#)

WYPEŁNIJ WSZYSTKIE POLA LUB WYBIERZ Z LISTY DZIAŁEK ZNALEZIONYCH WG FILTRA: OBRĘB: **61**, ARKUSZ: **13**, DZIAŁKA: **28**

LISTA ZNALEZIONYCH DZIAŁEK:

[pokaż listę ksiąg wieczystych na etapie aktualizacji lub weryfikacji](#)

[pokaż listę działek w planach zagospodarowania \(dostęp do usługi wymaga uodrębnego uprawnienia\)](#)

1 - liczba znalezionych działek

czas dostępu do bazy: 1.936173 sec

Na podstawie danych SIT nr ewidencyjny 30.0001.2006  
Zespół  
Projekt graficzny i wykonanie:  
Biuro ds. Systemu Informacji Przestrzennej ZGIKM GEOPOZ

Dokument do użytku wewnętrznego w  
Jednostka organizacyjna/Wydział  
ESRI - umowa 01.12.2017r. (ESRI2017)  
Sporządził(a) [imię]  
data 22-01-2018 13:39:48

Pokaż listę KW na etapie aktualizacji lub weryfikacji

WYPEŁNIJ WSZYSTKIE POLA LUB WYBIERZ Z LISTY DZIAŁEK ZNALEZIONYCH WG FILTRA: OBRĘB: **61**, ARKUSZ: **13**, DZIAŁKA: **28**

LISTA ZNALEZIONYCH KSIĄG WIECZYSTYCH NA ETAPIE AKTUALIZACJI LUB WERYFIKACJI:

[pokaż listę działek](#)
  

**NIE ZNALEZIONO DZIAŁKI NR 61/13/28**

2.2.2.17.32.14.1.38. SIP - legenda rozkolorowania na mapie - podmioty

Powrót do strony głównej

JQuery EDYTUJ USŁUGĘ SIP - legenda rozkolorowania na mapie - podmioty  
SIP\_EWIDENCJA\_V\_SZRAW\_OSOBA  
brak zmiennej \$klucz - sortowanie może działać niepoprawnie

zmień styl: standard  
wydruk  
SZRAW\_TEST<->SZRAW

od 1 (165453-liczba znalezionych podmiotów)

SIP - legenda rozkolorowania na mapie - podmioty									
IKONA zmień komentarz	id działki zmień komentarz	działka OBR_ARK_DZ zmień komentarz	koloryzacja uwzględniona przy obliczeniu koloru WAGA zmień komentarz	symbol (SIP) SYMBOC zmień komentarz	dymek osobal DYMEK_OSOBA zmień komentarz	dymek_wlad DYMEK_WLAD_OSOBA zmień komentarz	kolor wypełnienia KOLOR_OSOBA zmień komentarz	szrafura SZRAWEGA_OSOBA zmień komentarz	
	3331	61/13/33/1 SZRAW_TEST<->SZRAW EGiB wybierz	13	inne_institucje	Spółka handlowa niebędąca cudzoziemcem		16777128	*5126	
	3332	61/15/118 SZRAW_TEST<->SZRAW EGiB wybierz	4	sp	Skarb Państwa		11075563		
	3332	61/15/118 SZRAW_TEST<->SZRAW EGiB wybierz	102	uw		Użytkowanie wieczyste	0	*5121	

2.2.2.17.32.14.1.39. SIP - porównanie tabel SZRAW\_TEST i SZRAW

Powrót do strony głównej

JQuery EDYTUJ USŁUGĘ SIP - porównanie tabel SZRAW\_TEST i S  
SIP\_EWIDENCJA\_V\_SZRAW\_KONI

zmień styl: standard  
wydruk  
SZRAW\_TEST

od 1 (111991-liczba znalezionych działek)

SIP - porównanie tabel SZRAW_TEST i SZRAW													
IKONA zmień komentarz	STATUS_OBRAZEK STATUS_OBRAZEK zmień komentarz	IKONA_OLD IKONA_OLD zmień komentarz	ID ID zmień komentarz	OBR_ARK_DZ OBR_ARK_DZ zmień komentarz	DYMEK DYMEK zmień komentarz	STATUS_DYMEK STATUS_DYMEK zmień komentarz	DYMEK_OLD DYMEK_OLD zmień komentarz	DYMEK_WLAD DYMEK_WLAD zmień komentarz	STATUS_DYMEK_WLAD STATUS_DYMEK_WLAD zmień komentarz	DYMEK_WLAD_OLD DYMEK_WLAD_OLD zmień komentarz	KOLOR KOLOR zmień komentarz	STATUS_KOLOR STATUS_KOLOR zmień komentarz	KOLOR_OLD KOLOR_OLD zmień komentarz
	OK		93462	01/01/10 SZRAW_TEST EGiB	Województwo,	OK	Województwo,	- Rodz. upraw : Gospodarowanie zasobem nieruchomości SP oraz gminnymi powiatowymi i wojewódzkimi zasobami nieruchomości,	OK	- Rodz. upraw : Gospodarowanie zasobem nieruchomości SP oraz gminnymi powiatowymi i wojewódzkimi zasobami nieruchomości,	62965	OK	62965
	OK		95899	01/01/1/1 SZRAW_TEST EGiB	Spółka handlowa będąca cudzoziemcem,	OK	Spółka handlowa będąca cudzoziemcem,	-	OK	-	16777128	OK	16777128
	OK		93506	01/01/11 SZRAW_TEST EGiB	Skarb Państwa,	OK	Skarb Państwa,	- Rodz. upraw : Gospodarowanie zasobem nieruchomości SP oraz gminnymi powiatowymi i	OK	- Rodz. upraw : Gospodarowanie zasobem nieruchomości SP oraz gminnymi powiatowymi i wojewódzkimi	11075563	OK	11075563

SZRAWEGA SZRAWEGA zmień komentarz	STATUS_SZRAWEGA STATUS_SZRAWEGA zmień komentarz	SZRAWEGA_OLD SZRAWEGA_OLD zmień komentarz	
*5132	OK	*5132	
*5126	OK	*5126	
	OK		



## 2.2.2.17.32.14.2. Dział Zwrotów

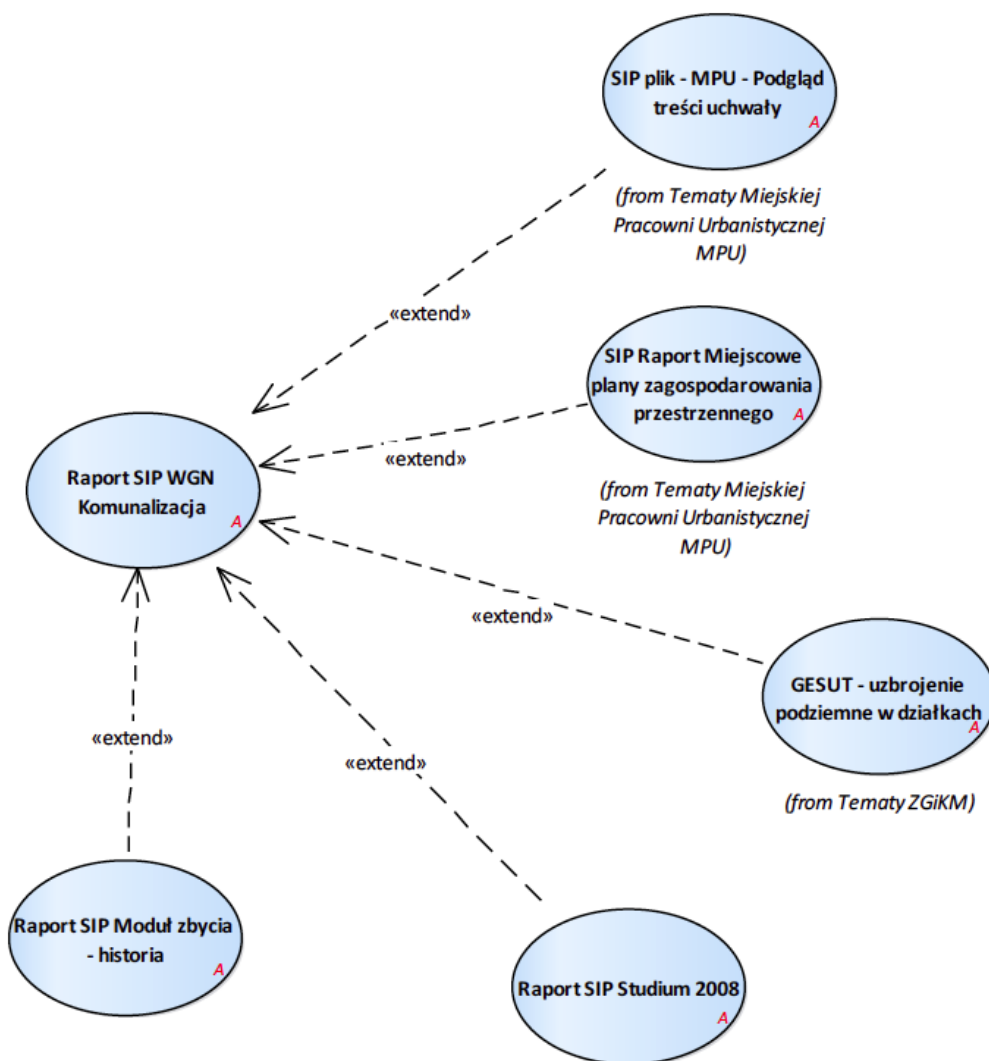


Rysunek 59 – Dział zwrotów

## 2.2.2.17.32.14.2.1. Raport SIP Dział Zwrotów Nieruchomości, Wywłaszczeń i Odszkodowań

Dział Zwrotów Nieruchomości, Wywłaszczeń i Odszkodowań				Krzysztof Cybulski ESRI - umowa 01.12.2017r. (ESRI2017) Powrót do strony głównej			
50 z 154 Kolejne 50		Szukaj nr sprawy: <input type="text"/> <a href="#">WyślijRaport</a>		Szukaj działki: <input type="text"/> Arkusz: <input type="text"/> Działka: <input type="text"/> <a href="#">WyślijRaport</a>		Szukaj prowadzącego: <input type="text"/> <a href="#">Wyślij</a>	
						Wyczyść formularz: <a href="#">Czyść</a>	
REJESTR SPRAW							
Lp.	Numer sprawy	Obręb	arkusz	Działki	Treść	Prowadzący	Przekazanie
6	ZG- SZW/7021/24/06 powiat	06 ZEGRZE	32	12		DS	07-06-2006
10	ZG- 930/728/578/99	06 ZEGRZE	15	2, 6/1	Postępowanie zakończone ostateczną decyzją Prezydenta Miasta Poznania z dnia 07 marca 2001 r., o umorzeniu postępowania (użytkowanie wieczyste) utrzymaną w mocy decyzją Wojewody Wielkopolskiego z dnia 20 kwietnia 2001 r., nr GN-VI-77241/20/2001.	DS	
14	ZG- 930/728/568/99	06 ZEGRZE	10	19/2, 19/3	Postępowanie zakończone ostateczną decyzją Dyrektora ZGKM GEOPOZ z dnia 01 października 2001 r., o zwrocie	DS	
15	ZG- 930/728/565/99 powiat	06 ZEGRZE	15	6/5		DS	26-11-2004
16	ZG- 930/728/565/99	06 ZEGRZE	15	6/6, 6/8, 6/9, 6/10	Postępowanie zakończone ostateczną decyzją Dyrektora ZGKM z dnia 04 sierpnia 2004 r., o umorzeniu postępowania (wycofanie wniosku).	DS	
17	ZG- 930/728/564/99	06 ZEGRZE	06	36/2, 36/6, 32/1	Podanie pozostawione bez rozpoznania - art. 64 § 2 K.p.a.	DS	
38	ZG- 930/7021/82/01 powiat	06 ZEGRZE	10	1/4		DS	12-10-2004

2.2.2.17.32.14.3. Komunalizacja



Rysunek 60 – Komunalizacja

2.2.2.17.32.14.3.1. Raport SIP Moduł zbycia - historia

Moduł zbycia - historia		Powrót do strony głównej
MODUŁ ZBYCIA DZIAŁEK	Działka nie figuruje w bazie danych działek przeznaczonych do zbycia	
Na podstawie danych SIT nr ewidencyjny 30.0001.2006 <small>help</small> Projekt graficzny i wykonanie: Biuro ds. Systemu Informacji Przestrzennej ZGIKM GEOPOZ		Dokument do użytku wewnętrznego w (Jednostka organizacyjna/Wydział) Sporządziła: data 22-01-2018 11:58:58

2.2.2.17.32.14.3.2. Raport SIP Studium 2008

Studium 2008				Powrót do strony głównej
Studium 2008 (obowiązujące do 22.06.2014 r.) - teren funkcjonalny	B3[M2nM1n]	0.0011 ha (pow.orientacyjna)**	100% pow. działki	
<small>**Uwaga! podane powyżej powierzchnie przebiegu działek z elementami studium zawierają niepełności wynikające z opracowania studium na podkładzie mapy topograficznej 1:10000</small>				
Na podstawie danych SIT nr ewidencyjny 30.0001.2006 <small>help</small> Projekt graficzny i wykonanie: Biuro ds. Systemu Informacji Przestrzennej ZGIKM GEOPOZ		Dokument do użytku wewnętrznego w (Jednostka organizacyjna/Wydział) Sporządziła: data 22-01-2018 11:57:53		

## 2.2.2.17.32.14.3.3. Raport SIP WGN Komunalizacja

Wydział Gospodarki Nieruchomościami - komunalizacja Krzysztof Cybulski ESRI - um

**sprawdź księgę nr** w bazie:  
migracji KW  
ksiąg wieczystych

**sprawdź działkę all** w bazie:

EWIDENCJI GRUNTÓW  
ZWROTÓW  
ZBYCIA  
KOMUNALIZACJI  
ŚRODKÓW TRWAŁYCH  
DZIERŻAW  
PODATKOWEJ  
WUJA  
PINB  
ZESTAWIENIE  
HISTORIA  
WIDOK  
PLAN  
uwłaszczenie  
wydruk

**Wybierz etap komunalizacji:**  
 1  2  3  4  5  6  7  8  9  K  S  W  X  L   
 pokaż wykaz etapów komunalizacji    włącz wszystkie etapy    pokaż etapy od 1 do 9 oraz X    wyłącz wszystkie etapy  
 pokaż listę numerów obrębów

**Podaj numer DZIAŁKI** all

Wpisz **all** aby otrzymać wykaz wszystkich działek o zaznaczonym wyżej etapie komunalizacji.

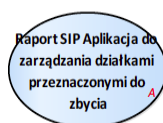
08/14/3- etap: 1  
01/01/5/37- etap: 1  
01/01/5/30- etap: 1  
01/01/5/29- etap: 1  
01/01/2/11- etap: 1  
11/05/38/13- etap: 1  
11/05/38/12- etap: 1  
04/11/9- etap: 1  
08/14/5/17- etap: 1  
08/14/4/13- etap: 1  
05/05/136/13- etap: 1  
61/01/3/13- etap: 1  
61/01/3/12- etap: 1  
51/06/14- etap: 2  
22/16/114/1- etap: 2  
35/21/13/1- etap: 2  
35/21/15/3- etap: 2  
41/03/1715/1- etap: 2  
41/05/513- etap: 2  
35/09/25/2- etap: 2  
41/02/286/1- etap: 2

## Raport dla wybranej wyżej działki

Wpisz **all** aby otrzymać wykaz wszystkich działek o zaznaczonym wyżej etapie komunalizacji.

obrub GÓRCZYŃ art. 09 dz. 25/2		sekcja: SIWI-87-c		Y <sub>0</sub> =105635 Y <sub>1</sub> =25018		GESUT	
Rada osiedla		Górczyń oddział Grunwald		0.0171 ha		100% pow. działki	
miejsceowy plan zagospodarowania przestrzennego (opracowywany)		Mpzp dla obszaru III rama komunikacyjna odcinek południowy uchwała o przyłączeniu L.030/IV/04 z dnia 20.07.2004 r.		0.0171 ha (*pow. matemat. działki)		100% pow. działki w MPZP	
**Uwaga! podane powyżej powierzchnie zostały obliczone z przecięcia obrotów z działką i mogą zawierać nieśpójności wynikające z różnic pomiędzy granicą działki i obrotu.							
Studium 2014 (obowiązujące od 23.08.2014 r.) - tereny komunikacyjne		[kdZ. Z]		0.0171 ha (pow. orientacyjna)**		100% pow. działki	
**Uwaga! podane powyżej powierzchnie przecięcia działek z elementami studium zawierają nieśpójności wynikające z opracowania studium na podstawie mapy topograficznej 1:10000 pokaż studium 2008							
Działki przeznaczone do zbycia sprawdź w historii działki							
Nie figur							
Działka nie ma statusu terenu zamkniętego							
działka	35/09/25/2	nr KW	POZP/00001159/7	powierzchnia	0.0171 ha		
położenie	GÓRCEKA	właściciel	SKARB PAŃSTWA	użytkownik	ZAŚÓB GRUNTÓW		
forma władania	Użytkowanie	Ograniczona hipoteka					
powierzchnia	0.0171 ha	wartość jednostkowa	3,85	wartość gruntu	658,35		
rodzaj użytku	Parkingi,drogi	nr rej.gr.		numer karty	ST-35-453		
rodzaj budynku		ilość kondygnacji	0	ilość lokali mieszkalnych	0		
ilość lokali sprzedanych	0	%_g_uw		wartość budynku	0		
ilość lokali użytkowych	0	nr decyzji	..	etap	2 - Badanie ksiąg wieczystych		
wykonawca	KO	termin	12-maj-17	podstawa prawna			
zastrzeżenia	2.261.17	data	12-maj-17	uwagi			

## 2.2.2.17.32.14.4. Zbycia



Rysunek 61 – Zbycia

## 2.2.2.17.32.14.4.1. Raport SIP Aplikacja do zarządzania działkami przeznaczonymi do zbycia

WGN prowadzi listę działek na sprzedaż, uzupełniając je o dodatkowe atrybuty.

## Aplikacja do zarządzania działkami przeznaczonymi do zbycia.

Projekt i opracowanie: Michał Michałowski, tel. 8 271 656, Dział Rozwoju SIP [michal.michalowski@geopoz.poznan.pl](mailto:michal.michalowski@geopoz.poznan.pl)

Wybierz lub dodaj nową sprawę. UWAGA: przeglądarka IE poniżej wersji 7 nie jest obsługiwana. ZALECAM użycie Google Chrome lub Mozilla Firefox... POMOC

WYSZUKIWANIE

sprawa:  Nr działki (01/01/1):  Tryb zbycia:

w trakcie  zakończona

Prowadzący:  Wybierz sprawę

Wybrano sprawy spełniające kryteria: sprawa: , działka: 61/13/28 , tryb zbycia: , prowadzący:

>>> Przejdź do panelu administracyjnego (dostęp dla osób uprawnionych)

## Aplikacja do zarządzania działkami przeznaczonymi do zbycia.

Projekt i opracowanie: Dział Rozwoju SIP @geopoz.poznan.pl

Wybierz lub dodaj nową sprawę. UWAGA: przeglądarka IE poniżej wersji 7 nie jest obsługiwana. ZALECAM użycie Google Chrome lub Mozilla Firefox... POMOC

Nr sprawy:  Opis lokalizacji:  Dodaj nową sprawę Pokaż działki nieistniejące

WYSZUKIWANIE

Sprawa:  Opis lokalizacji:  Nr działki (01/01/1):  Tryb zbycia:

Uwzględnij działki o statusie:  w trakcie  zakończona

Prowadzący:  Wybierz sprawę

DODAWANIE I ZMIANA PARAMETRÓW DZIAŁKI

Nr działki (01/01/1):  Tryb zbycia:

Komentarz:

Link w BIP:

INTERNET:  nie  tak

Typ oferty:  wartość domyślna - brak  nieruchomości planowane do sprzedaży  nieruchomości przeznaczonych do sprzedaży na podstawie wykazów  nieruchomości oferowane do sprzedaży na podstawie ogłoszeń Prezydenta Miasta Poznania o przetargach i rokowaniach

Status działki:  w trakcie  zakończona

Brak uprawnień do dodania działki do sprawy

zabudowana  niezabudowana   
 budowlnictwo jednorodzinne   
 budowlnictwo wielorodzinne   
 usługi   
 aktywizacja gospodarcza   
 inne   
 nieruchomości czynione   
 lokal mieszkalny   
 lokal o innym przeznaczeniu   
 brak oznaczenia

## Informacja o sprawie

Wybrano sprawę: GN.XXII.6840.1.111.2012.

Wybrano sprawy spełniające kryteria: sprawa: GN.XXII.6840.1.111.2012, działka: tryb zbycia: prowadzący: Wybierz sprawę

OSOBA PROWADZĄCA:  [17] Wybierz sprawę

Mapa	Działka Adres	KW	Właściciel Władający	Tryb zbycia	Pow	Kategoria	Komentarz	Data wystawienia działki Kto wystawił	Data ostatniej zmiany atrybutów Kto zmienił	Etap	Typ oferty	Akcja		
<a href="#">Mapa</a>	50/22/10/2	PO1P001014594	Miasto Poznań, - Rodz. upraw.: Gospodrowanie zasobem nieruchomości SP oraz gminnymi powiatowymi i wojewódzmi zasobami nieruchomości,	przetarg nieograniczony	740	niezabudowana, budowlnictwo jednorodzinne,		2013-01-24 08:12	2018-02-01 09:01	Jadwiga Jasińska Historia zmian działki	T	Internet	Brak uprawnień do usunięcia działki.	Brak uprawnień do usunięcia działki.
Link do BIP (tylko działki przeznaczone do Internetu)														
<a href="#">Mapa</a>	50/22/11/2	PO1P001014594	Miasto Poznań, - Rodz. upraw.: Gospodrowanie zasobem nieruchomości SP oraz gminnymi powiatowymi i wojewódzmi zasobami nieruchomości,	przetarg nieograniczony	653	niezabudowana, budowlnictwo jednorodzinne,		2013-01-24 08:12	2018-02-01 09:01	Jadwiga Jasińska Historia zmian działki	T	Internet	Brak uprawnień do usunięcia działki.	Brak uprawnień do usunięcia działki.
Link do BIP (tylko działki przeznaczone do Internetu)														
<a href="#">Mapa</a>	50/22/12/2	PO1P001014594	Miasto Poznań, - Rodz. upraw.: Gospodrowanie zasobem nieruchomości SP oraz gminnymi powiatowymi i wojewódzmi zasobami nieruchomości,	przetarg nieograniczony	592	niezabudowana, budowlnictwo jednorodzinne,		2013-01-24 08:11	2018-02-01 09:01	Jadwiga Jasińska Historia zmian działki	T	Internet	Brak uprawnień do usunięcia działki.	Brak uprawnień do usunięcia działki.
Link do BIP (tylko działki przeznaczone do Internetu)														
<a href="#">Mapa</a>	50/22/13/2	PO1P001014594	Miasto Poznań, - Rodz. upraw.: Gospodrowanie zasobem nieruchomości SP oraz gminnymi powiatowymi i wojewódzmi zasobami nieruchomości,	przetarg nieograniczony	586	niezabudowana, budowlnictwo jednorodzinne,		2013-01-24 08:10	2018-02-01 09:01	Jadwiga Jasińska Historia zmian działki	T	Internet	Brak uprawnień do usunięcia działki.	Brak uprawnień do usunięcia działki.
Link do BIP (tylko działki przeznaczone do Internetu)														
								2018-02-01 09:01				Brak	Brak	

## Historia zmian w sprawie

Aplikacja do zarządzania działkami przeznaczonymi do zbycia. Zalogowany

Projekt i opracowanie: Michał Michałowski, tel. 61 8 271 656, Dział Rozwoju SIP: michał.michalowski@gepoz.poznan.pl

Historia zmian w sprawie									
Identyfikator ID	Sprawa	Opis sprawy	Prowadzący sprawę	Data zakończenia sprawy	Status	Dokonujący zmianę	Data zmiany	akcja	
851				2015-05-28 13:14	otwarta		2018-02-01 09:01	zmiana atrybutu sprawy	
851				2015-05-28 13:14	otwarta		2015-06-09 10:35	zmiana atrybutu sprawy	
851				2015-05-28 13:14	otwarta		2015-05-28 13:14	zmiana atrybutu sprawy	
851				2013-02-01 14:13	otwarta		2015-05-12 15:36	wstawienie sprawy	

Historia zmian ds.alek w sprawie												
50/2210/2												
Sprawa	Tryb zbycia	Kto wstawił	Data wstawienia	Komentarz	Opis/przeznaczenie nieruchomości	Zakończona/w toku	Publikacja internet	Opis	BIP	Kto zmienił atrybuty	Data zmiany	Akcja
	prostatang nieograniczony		2013-01-24 08:12	-		w toku	niepublikowana	wartość domyślna - brak	-		2018-02-01 09:01	zmiana atrybutu działki
	prostatang nieograniczony		2015-05-28 13:14	-		w toku	niepublikowana	wartość domyślna - brak	-		2016-06-09 11:15	zmiana atrybutu działki
	prostatang nieograniczony		2015-05-28 13:14	-		w toku	niepublikowana	wartość domyślna - brak	-		2015-05-28 13:14	zmiana atrybutu działki
	prostatang nieograniczony		2013-01-24 08:12	-		w toku	niepublikowana	wartość domyślna - brak	-		2015-05-13 08:40	wstawienie działki

50/2211/2												
Sprawa	Tryb zbycia	Kto wstawił	Data wstawienia	Komentarz	Opis/przeznaczenie nieruchomości	Zakończona/w toku	Publikacja internet	Opis	BIP	Kto zmienił atrybuty	Data zmiany	Akcja
	prostatang nieograniczony		2013-01-24 08:12	-		w toku	niepublikowana	wartość domyślna - brak	-		2018-02-01 09:01	zmiana atrybutu działki
	prostatang nieograniczony		2015-05-28 13:14	-		w toku	niepublikowana	wartość domyślna - brak	-		2016-06-09 11:15	zmiana atrybutu działki
	prostatang nieograniczony		2015-05-28 13:14	-		w toku	niepublikowana	wartość domyślna - brak	-		2015-05-28 13:14	zmiana atrybutu działki
	prostatang nieograniczony		2013-01-24 08:12	-		w toku	niepublikowana	wartość domyślna - brak	-		2015-05-13 08:40	wstawienie działki

50/2212/2

### 2.2.2.18. Weryfikacja procedur geokodowania

Obecny SIP wykorzystuje następującą procedurę geokodowania zasobów zewnętrznych w oparciu o dane adresowe:

1. Krok 1. ustalenie sposobu przekazywania danych
2. Krok 2. pierwszy raport niespójności nazw ulic (zazwyczaj ulica, numer budynku i numer lokalu)- w systemie SIP jest to raport stały zawierający w szczególności nazwy ulic źródłowych których nie ma w słowniku referencyjnym
3. Krok 3. przekazanie właścicielowi raportu rozbieżności i oczekiwanie na decyzji zmiany danych adresowych w systemie źródłowym
4. Krok 4. brak zmian w źródle - tabela mapowania nazw źródłowa - nazwa SIP, jest w SIP jedna tabela z takimi mapowaniami. Z zasady nie jest robiona zmiana nazw ulic wynikająca z urzędowej zmiany nazwy ulicy bo wtedy mogła być zmieniona też numeracja adresowa (takie operacje są robione tylko wtedy, gdy jest pewność, że nie nastąpiła zmiana numeracji adresowej)
5. Krok 5. po uzgodnieniu ulic - porównanie adresów - w przypadku rozbieżności 1. przypisanie adresu stosowanego zwyczajowo do adresu źródłowego, adres zwyczajowy ma przypisaną flagę co to za adres lub 2. przekazanie raportu z danymi niezgeokodowanymi.
6. Krok 6. do danych źródłowych dopisywane są typ adresu, nazwa ulicy i numer. Współrzędne nie są dopisywane, lokalizacja robiona jest później widokiem, żeby pokazać takie dane.
7. Nowe punkty zwyczajowe nie powinny być tworzone w SIP.
8. Wszystkie dane źródłowe w wczytywane do systemu SIP. Dane niezgeokodowane nie mają uzupełnionych wartości dla typ adresu, nazwa ulicy i numer. Dane niezgeokodowane nie podlegają agregacji.

## Spis rysunków:

Rysunek 1 – Portale GEOPOZ SIP w Internecie .....	18
Rysunek 2 – Aplikacja mapowa iGeoMap PCSS.....	19
Rysunek 3 – Obsługa markerów.....	22
Rysunek 4 – Wyszukiwanie .....	24
Rysunek 5 – Aplikacja mapowa nowy portal SIP.....	38
Rysunek 6 – Portal IIP MSA .....	41
Rysunek 7 – Przeglądaj obiekty w tabeli atrybutów.....	43
Rysunek 8 – Przeglądaj drzewo warstw aplikacji mapowej .....	45
Rysunek 9 – Wyszukaj adres .....	46
Rysunek 10 – Przeglądarka zdjęć ukośnych .....	47
Rysunek 11 – Nowy portal SIP .....	48
Rysunek 12 – Obsługa galerii zdjęć .....	50
Rysunek 13 – Przeglądanie danych w tabeli .....	51
Rysunek 14 – Raporty bazy danych .....	53
Rysunek 15 – Stary portalSIP PCSS.....	65
Rysunek 16 – Przypadki użycia sieć wewnętrzna .....	77
Rysunek 17 – Aplikacja mapowa iGeoMap .....	78
Rysunek 18 – Obsługa markerów.....	81
Rysunek 19 – Funkcjonalności dostępne w menu Pomoc.....	83
Rysunek 20 – Wyszukiwanie .....	84
Rysunek 21 – Portal SIP LAN/POZMAN .....	100
Rysunek 22 – 3D.....	121
Rysunek 23 – Biuro Koordynacji Projektów.....	122
Rysunek 24 – Wydział Oświaty .....	123
Rysunek 25 – Zarząd Komunalnych Zasobów Lokalowych.....	124
Rysunek 26 – Urząd Statystyczny .....	127
Rysunek 27 – Wybrane raporty hardcodowane.....	130
Rysunek 28 – Sterujące .....	132
Rysunek 29 – Sterujące .....	133
Rysunek 30 – Raporty różne SIP .....	153
Rysunek 31 – Sanepid .....	155
Rysunek 32 – Zabytki.....	156
Rysunek 33 – MPU.....	159
Rysunek 34 – Poczta Polska .....	166
Rysunek 35 – PODGiK.....	168
Rysunek 36 – Powiatowy Inspektor Nadzoru Budowlanego.....	169
Rysunek 37 – WWJPM.....	170
Rysunek 38 – WGK.....	173
Rysunek 39 – Wydział Komunikacji.....	177
Rysunek 40 – WK.....	181
Rysunek 41 – WOŚ .....	196
Rysunek 42 – WO .....	200



Rysunek 43 – WF .....	203
Rysunek 44 – WDGIR .....	211
Rysunek 45 – WGN .....	216
Rysunek 46 – WSO .....	233
Rysunek 47 – WZKiB .....	240
Rysunek 48 – ZDM .....	242
Rysunek 49 – ZTM .....	246
Rysunek 50 – Inne .....	251
Rysunek 51 – Kolidże, inwestycje, remonty .....	257
Rysunek 52 – KZN .....	276
Rysunek 53 – Wydział Urbanistyki i Architektury .....	287
Rysunek 54 – ZGiKM .....	289
Rysunek 55 – Osnowy .....	295
Rysunek 56 – Raport adresy .....	296
Rysunek 57 – Zestawienie .....	306
Rysunek 58 – Baza EGIB .....	307
Rysunek 59 – Dział zwrotów .....	327
Rysunek 60 – Komunalizacja .....	328
Rysunek 61 – Zbycia .....	329