

Zarząd Geodezji i Katastru Miejskiego Geopoz
61-655 POZNAŃ
GRONOWA 20

Poznań, 2017-06-07

11967/06/2017/W

Informacja publiczna

Zarząd Geodezji i Katastru Miejskiego GEOPOZ, w odpowiedzi na pismo z dnia 01.06.2017 r. o udzielenie informacji publicznej, przesyła w załączeniu kopię ostatecznej decyzji Dyrektora ZGIKM GEOPOZ nr ZG-540/4151/176/2000 z dnia 20.11.2000 r. wraz z projektem podziału.

Załączniki:

1. decyzja nr ZG-540.4151.176.2000 z dn. 20.11.2000 r..pdf

Dokument nie zawiera podpisu

Podpis elektroniczny

DECYZJA

Na podstawie art. 104 § 1 ustawy z dnia 14 czerwca 1960 r. - kodeks postępowania administracyjnego (tekst jednolity Dz. U. z 1980 r. Nr 9 poz. 26 z późn. zm.), art. 96 ust.1 ustawy z dnia 21 sierpnia 1997 r. o gospodarce nieruchomościami (Dz. U. Nr 115 poz. 741 z późn. zm.) oraz § 9 uchwały nr XXXII/177/91 Rady Miejskiej Poznania z dnia 25 czerwca 1991r. w sprawie przekształcenia Poznańskiego Przedsiębiorstwa Geodazyjno - Kartograficznego GEOPOZ w Zarząd Geodezji i Katastru Miejskiego GEOPOZ w postępowaniu z wniosku

z urzędu

o podział nieruchomości położonej w Poznaniu przy ulicy Umultowskiej

obręb Naramowice ark. mapy 22

działki 1,2,9, 10, 11, 12, 13 o pow. 7134 m², 2188 m², 925 m², 923 m², 915 m², 905 m², 930 m², zapisane w KW

działka 14 o pow. 948 m²

zapisaną w księdze wieczystej

działka 15 o pow. 938 m²

zapisana w księdze wieczystej KW nr

wszystkie na rzecz Miasta Poznań

Dyrektor Zarządu Geodezji i Katastru Miejskiego GEOPOZ w Poznaniu

orzeka

zatwierdzić przedłożony projekt podziału przedmiotowej nieruchomości stanowiący integralną część niniejszej decyzji, który otrzymuje klauzulę o jego zatwierdzeniu.

Uzasadnienie

Zgodnie z art. 93 ust. 1 ustawy z dnia 21 sierpnia 1997r. o gospodarce nieruchomościami, podział nieruchomości można dokonać, jeżeli jest on zgodny z ustaleniami planu miejscowego oraz przepisami szczególnymi. Prezydent Miasta Poznania pismem Nr WUA/U/5/7331.1/344/2000 z dnia 09.08.2000r. wydał postanowienie w którym pozytywnie zaopiniował przedłożony wstępny projekt podziału jako zgodny z ustaleniami miejscowego planu zagospodarowania przestrzennego m. Poznania, zatwierdzonego Uchwałą Nr X/58/II/94 Rady Miejskiej Poznania z dnia 06.12.1994r. Przedmiotowa nieruchomość znajduje się w w/w planie na terenie oznaczonym symbolem II.MA12.m3 - tereny zabudowy jednorodzinnej, głównie wolnostojącej i bliźniaczej o zróżnicowanej formie, detali itp. Teren lokalizacji warsztatów i obiektów usługowych w ramach zabudowy mieszkaniowej. Podział ma na celu wydzielenie działek pod poszerzenie ulicy Umultowskiej. Pozostałe części działek przewidziane są pod inwestycje.

Wobec powyższego należało orzec jak wyżej.

Od tej decyzji przysługuje stronom prawo wniesienia odwołania do Samorządowego Kolegium Odwoławczego za pośrednictwem Dyrektora tut.Zarządu, w terminie 14 dni od daty jej doręczenia.

Załącznik:

- projekt podziału

Otrzymują:

1. Zarząd Geodezji i KM GEOPOZ
Dział Obrotu Nieruchomościami
w miejscu

Do wiadomości:

Zarząd Dróg Miejskich
ul. Wilczak 16 / 61-623 Poznań

UD...
S.../...

Odrzucono, wpisano dn. 27.11.2000r

Dyrektor

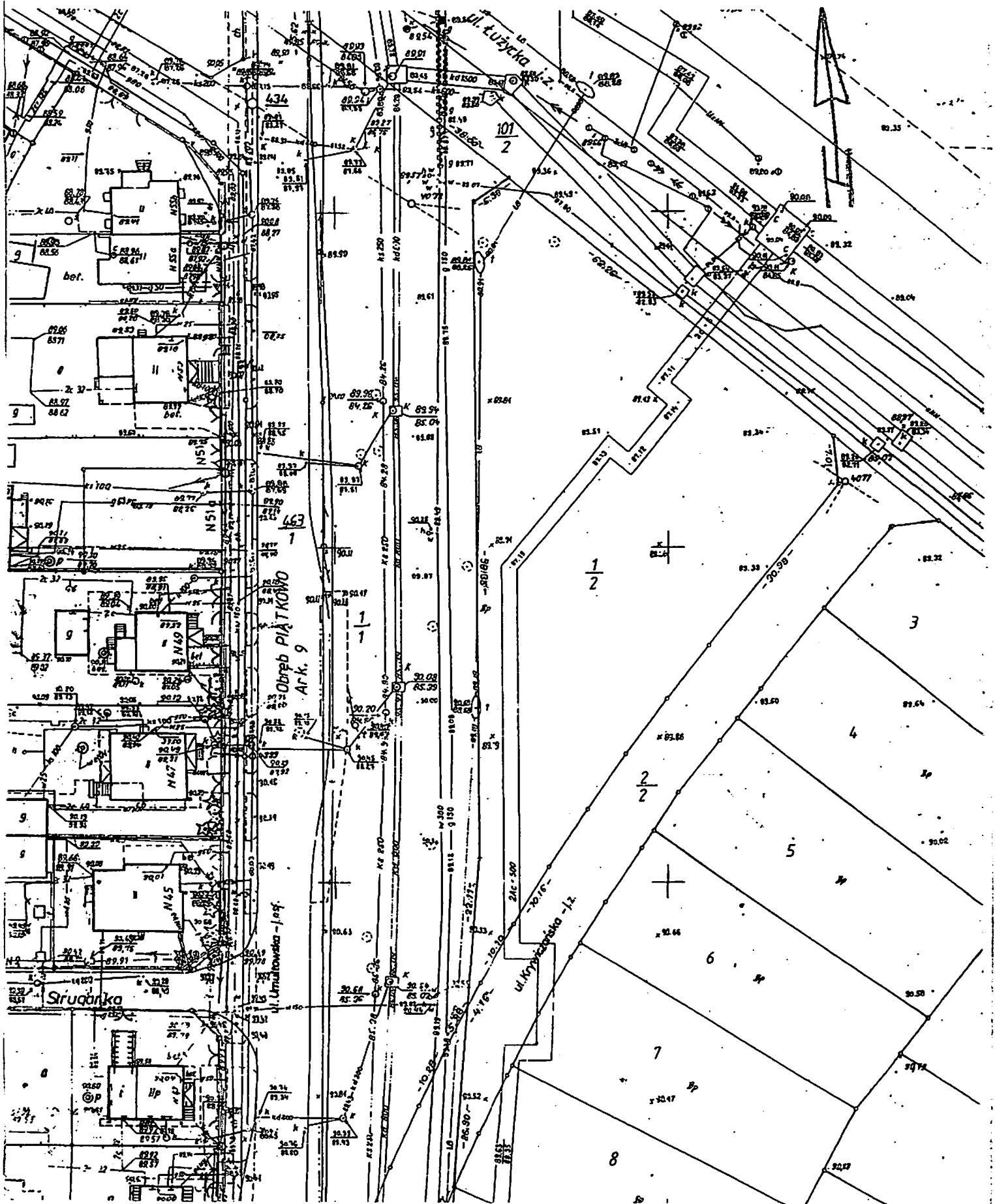
mgr inż. Andrzej Krygier

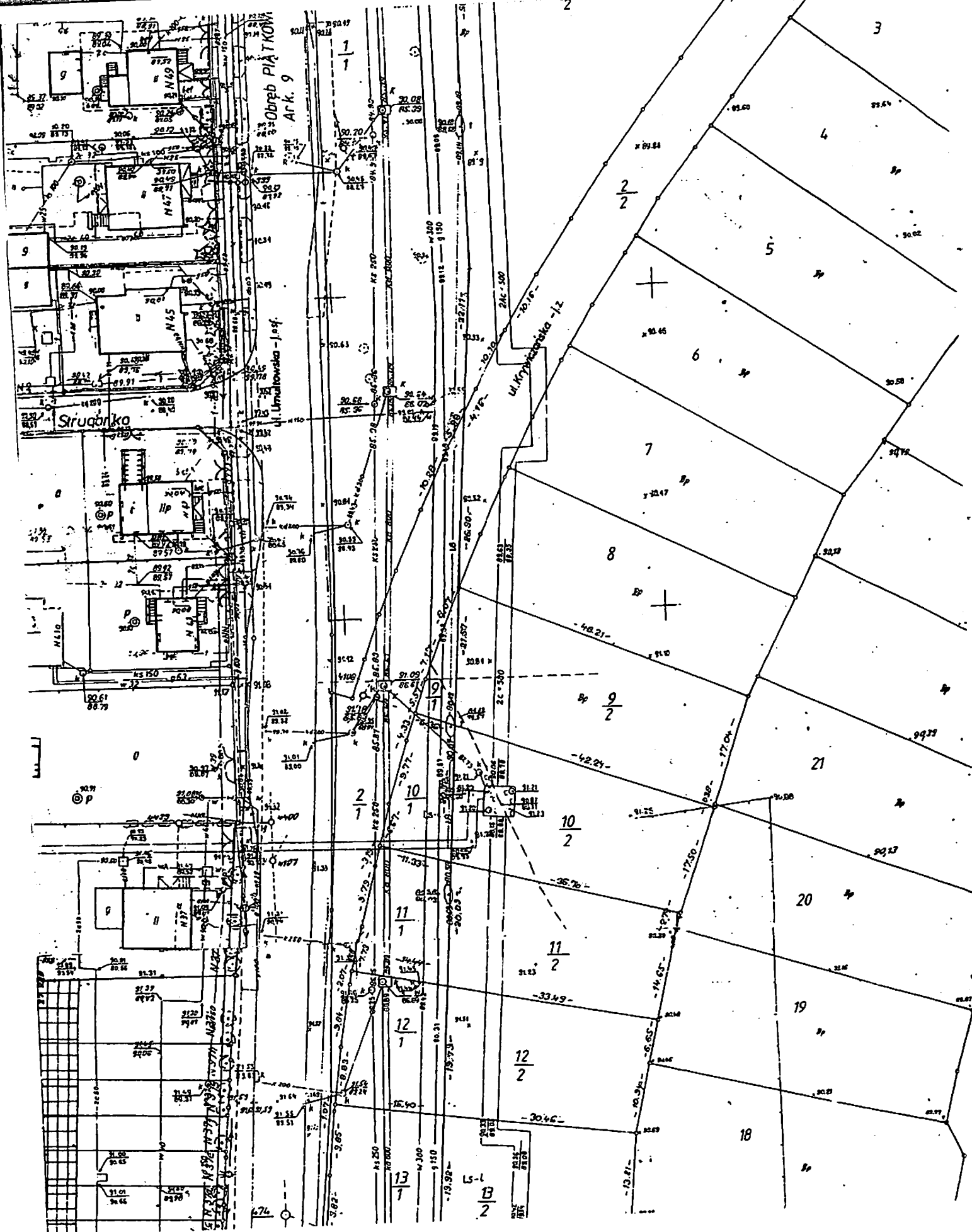
Decyzja stała się ostateczna

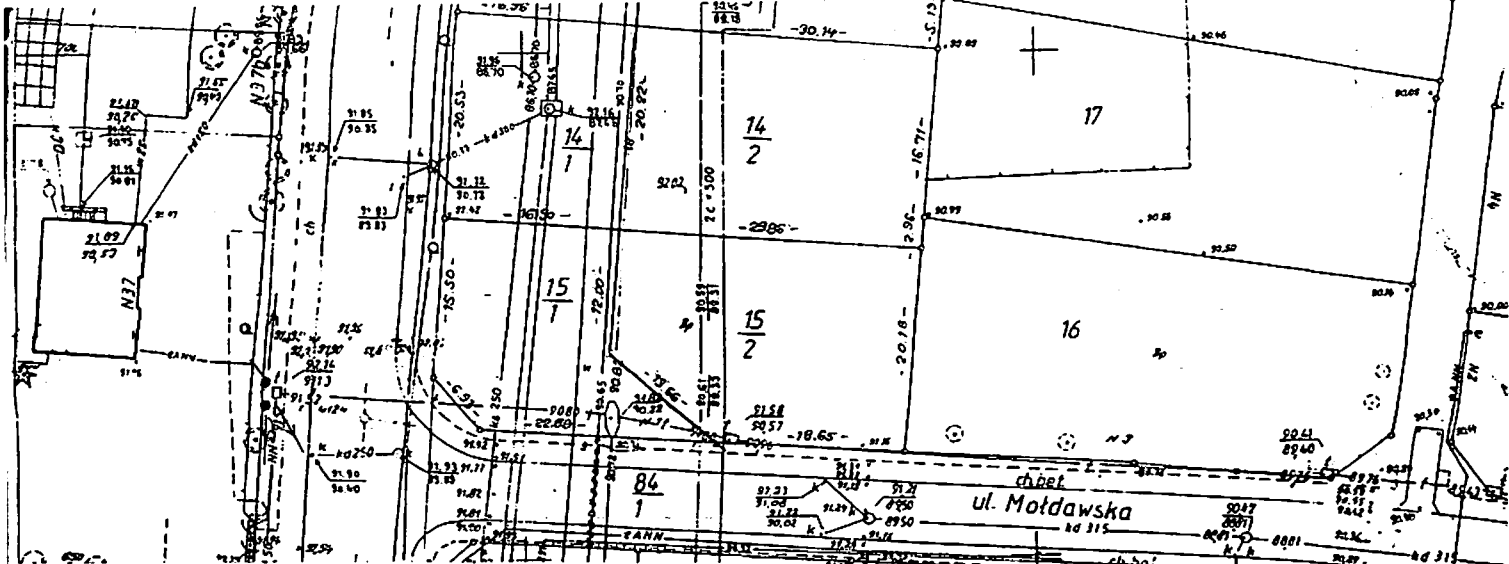
Odrzucono, wpisano dn. 27.11.2000r

PROJEKT PODZIAŁU

Skala 1:500







ZESTAWIENIE POWIERZCHNI

STAN DOTYCHCZASOWY					STAN NOWY	
Arkusz	Działka	Księga wiecz.	Właściciel	Pow. m ²	Działka	Pow. m ²
22	1		Miasto Poznań	7134	1/1	3704
					1/2	3430
22	2		Miasto Poznań	2188	2/1	1046
					2/2	1142
22	9		Miasto Poznań	925	9/1	69
					9/2	856
22	10		Miasto Poznań	923	10/1	183
					10/2	740
22	11		Miasto Poznań	915	11/1	262
					11/2	653
22	12		Miasto Poznań	905	12/1	313
					12/2	592
22	13		Miasto Poznań	930	13/1	344
					13/2	586
22	14		Miasto Poznań	948	14/1	347
					14/2	601
22	15		Miasto Poznań	938	15/1	380
					15/2	558
						938

Niniejszy projekt pozwiału oraz rejestr pomiarowy został zatwierdzony ostateczną decyzją Dyrektora Zarządu Geodezji i Katastru Miejskiego **GEOPÓZ** w Poznaniu z dnia 10.11.2000
 Nr. 80/10/15/176/2000
 podpis: [Signature]

Obiekt: 7180/00/18 KERG 0520-2272/00

MIASTO POZNAŃ

Obręb: Naramowice
 Arkusz: 22 Działki: 1, 2, 9-15
 Księga wieczysta: według zestawienia Powierzchnia: działek
 Właściciel:

Ważność treści cennych badawczona podlegają wyrażeniu przez Jednostkę wykonawczą geodetyczną.

Stan aktualny na dzień: 8.04.2000 r. w zasiegu decyzyjnym

Reprodukcja zabroniona

WYKONAWCA:

ZARZĄD
 Geodezji i Katastru Miejskiego
GEOPÓZ (27)

Poznań, ul. Gronowa 26

Biuro: [Address]

mgr inż. Maciej Gruszek

13 Q. 10. 2000

Załącznik
 do pozwiału
 z dnia 10.11.2000

PREZYDENT MIASTA POZNAŃ

Zarząd Geodezji i Katastru Miejskiego
GEOPÓZ
 61-655 Poznań, ul. Gronowa 26

Miejski Ośrodek Dokumentacji
 Geodetycznej i Katastru

Wziasmo do ewidencji w Ośrodku Dokumentacji Geodetycznej i Katastru
 w cktu 2000-10-28
 Podstawa: art. 121 art. 42 ust. 2 ustawy z dnia 17.04.1994 r. Prawo geodetyczne i kartograficzne
 Dz. U. Nr 30, poz. 182 i Nr 43, poz. 241
 za zgodność z oryginałem

Z up. Prezidenta

[Signature]
 Dyrektor Zarządu Geodezji i Katastru Miejskiego
 GEOPÓZ w Poznaniu

